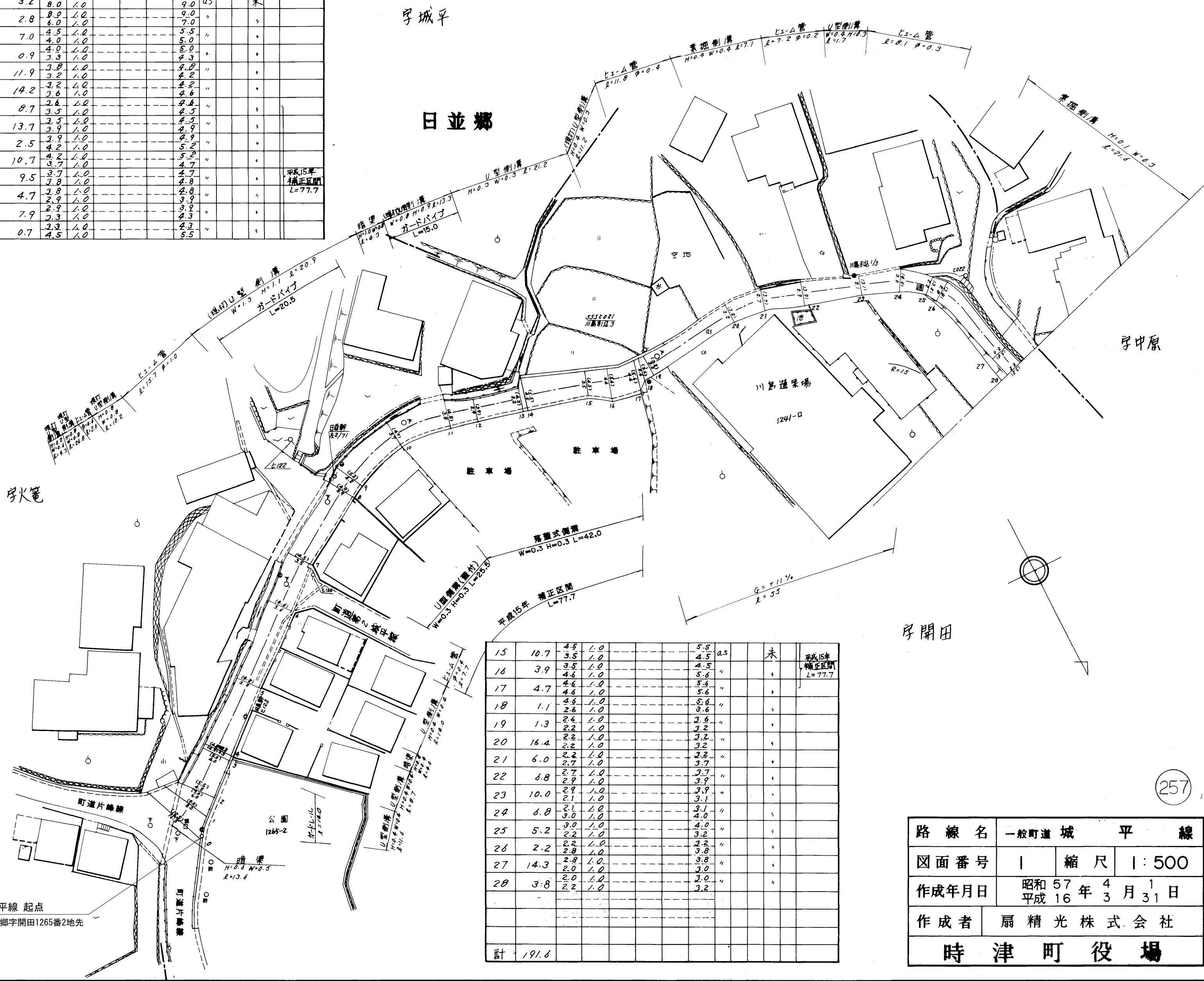


整理番号	区間長	車道巾員	路肩巾員	歩道巾員	待避所巾員	分離帯巾員	全巾員	路面種別	設計CBR	舗装年度	改良年度	備考
1	3.2	11.5 8.0	1.0 1.0				12.5 9.0	AS			未	
2	2.8	8.0 6.0	1.0 1.0				9.0 7.0	"			"	
3	7.0	4.5 4.0	1.0 1.0				5.5 5.0	"			"	
4	0.9	4.0 3.3	1.0 1.0				5.0 4.3	"			"	
5	11.9	3.8 3.2	1.0 1.0				4.8 4.2	"			"	
6	14.2	3.2 3.6	1.0 1.0				4.2 4.6	"			"	
7	8.7	3.4 3.5	1.0 1.0				4.4 4.5	"			"	
8	13.7	3.5 3.9	1.0 1.0				4.5 4.9	"			"	
9	2.5	3.9 4.2	1.0 1.0				4.9 5.2	"			"	
10	10.7	4.2 3.7	1.0 1.0				5.2 4.7	"			"	
11	9.5	3.7 3.8	1.0 1.0				4.7 4.8	"			"	平成15年 補正区間 L=77.7
12	4.7	3.8 2.9	1.0 1.0				4.8 3.9	"			"	
13	7.9	2.9 3.3	1.0 1.0				3.9 4.3	"			"	
14	0.7	3.3 4.5	1.0 1.0				4.3 5.5	"			"	



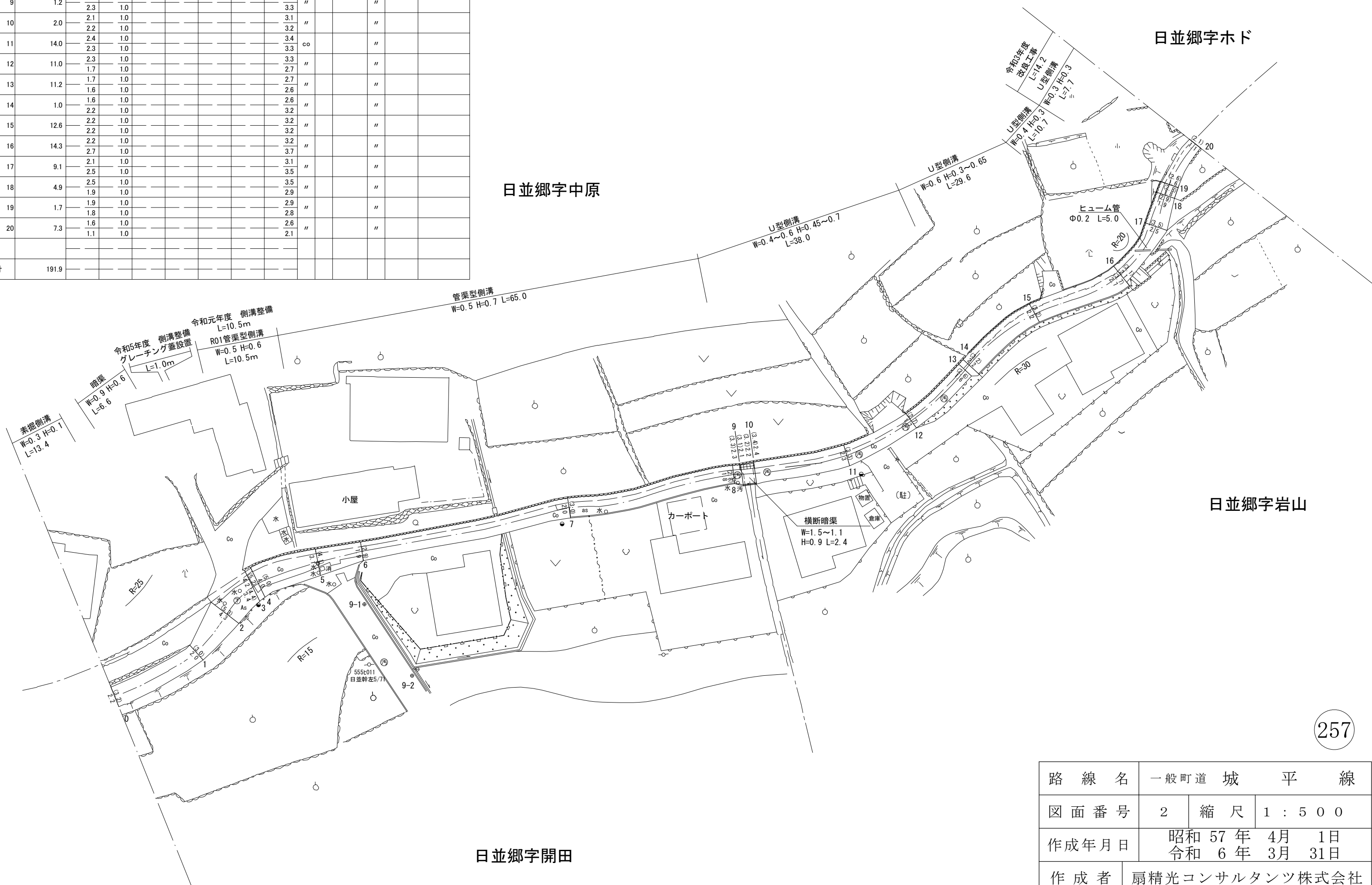
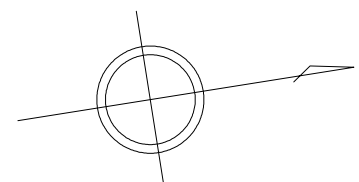
15	10.7	4.5 3.5	1.0 1.0				5.5 4.5	AS			未	平成15年 補正区間 L=77.7
16	3.9	3.5 4.6	1.0 1.0				4.5 5.6	"			"	
17	4.7	4.6 4.6	1.0 1.0				5.6 5.6	"			"	
18	1.1	4.4 2.6	1.0 1.0				5.8 3.6	"			"	
19	1.3	2.4 2.2	1.0 1.0				3.6 3.2	"			"	
20	16.4	2.2 2.2	1.0 1.0				3.2 3.2	"			"	
21	6.0	2.2 2.7	1.0 1.0				3.2 3.7	"			"	
22	6.8	2.7 2.9	1.0 1.0				3.7 3.9	"			"	
23	10.0	2.9 2.1	1.0 1.0				3.9 3.1	"			"	
24	6.8	2.1 3.0	1.0 1.0				3.1 4.0	"			"	
25	5.2	3.0 2.2	1.0 1.0				4.0 3.2	"			"	
26	2.2	2.2 2.8	1.0 1.0				3.2 3.8	"			"	
27	14.3	2.8 2.0	1.0 1.0				3.8 3.0	"			"	
28	3.8	2.0 2.2	1.0 1.0				3.0 3.2	"			"	
計	191.6											

路線名	一般町道 城平線		
図面番号	1	縮尺	1:500
作成年月日	昭和57年4月1日 平成16年3月31日		
作成者	扇精光株式会社		
時津町役場			

257

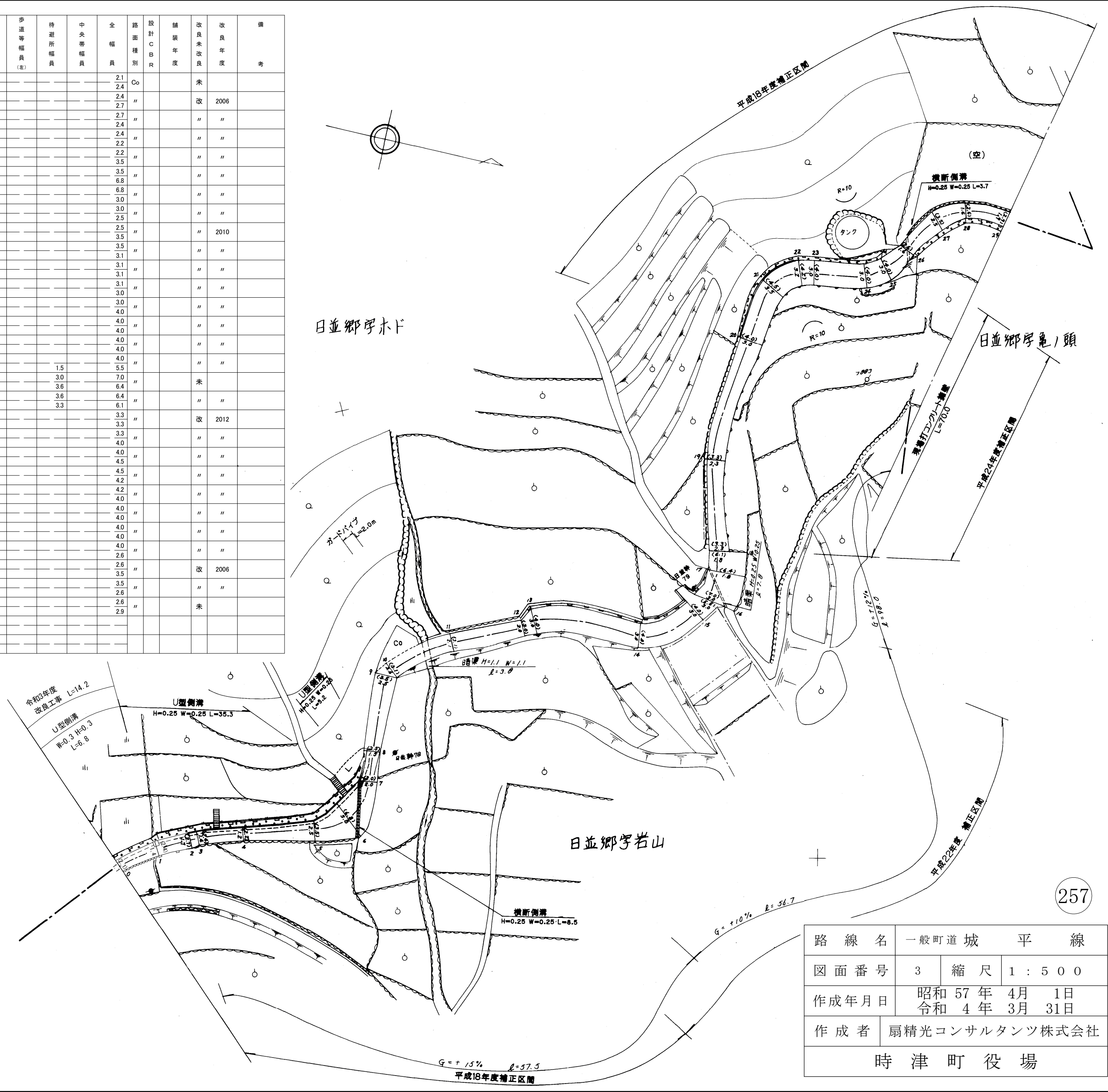
城平線 起点
日並郷宇開田1265番2地先

整理番号	区間長	車道幅員	路肩幅員	歩道等幅員(右)	歩道等幅員(左)	待避所幅員	中央帯幅員	全幅員	路面種別	設計C B R	舗装年度	改良未改良	改良年度	備考
1	14.0	2.2	1.0					3.2	as			未		
		2.0	1.0					3.0						
2	7.4	2.0	1.0					3.0	"			"		
		4.3	1.0					5.3						
3	5.7	4.3	1.0					5.3	"			"		
		3.4	1.0					4.4						
4	1.0	4.2	1.0					5.2	co			"		
		4.0	1.0					5.0						
5	9.5	4.0	1.0					5.0	"			"		
		3.1	1.0					4.1						
6	6.8	3.1	1.0					4.1	"			"		
		1.9	1.0					2.9						
7	31.9	1.9	1.0					2.9	"			"		
		2.0	1.0					3.0						
8	25.3	2.0	1.0					3.0	as			"		
		1.8	1.0					2.8						
9	1.2	1.8	1.0					2.8	"			"		
		2.3	1.0					3.3						
10	2.0	2.1	1.0					3.1	"			"		
		2.2	1.0					3.2						
11	14.0	2.4	1.0					3.4	co			"		
		2.3	1.0					3.3						
12	11.0	2.3	1.0					3.3	"			"		
		1.7	1.0					2.7						
13	11.2	1.7	1.0					2.7	"			"		
		1.6	1.0					2.6						
14	1.0	1.6	1.0					2.6	"			"		
		2.2	1.0					3.2						
15	12.6	2.2	1.0					3.2	"			"		
		2.2	1.0					3.2						
16	14.3	2.2	1.0					3.2	"			"		
		2.7	1.0					3.7						
17	9.1	2.1	1.0					3.1	"			"		
		2.5	1.0					3.5						
18	4.9	2.5	1.0					3.5	"			"		
		1.9	1.0					2.9						
19	1.7	1.9	1.0					2.9	"			"		
		1.8	1.0					2.8						
20	7.3	1.6	1.0					2.6	"			"		
		1.1	1.0					2.1						
計	191.9													



路線名	一般町道 城平線		
図面番号	2	縮尺	1 : 500
作成年月日	昭和 57 年 4 月 1 日 令和 6 年 3 月 31 日		
作成者	扇精光コンサルタンツ株式会社		
時津町役場			

整理 番号	区 間 長	車 道 幅 員	路 肩 幅 員	歩 道 等 幅 員 (右)	歩 道 等 幅 員 (左)	待 避 所 幅 員	中 央 帯 幅 員	全 幅 員	路 面 種 別	設 計 C B R	舗 装 年 度	改 良 未 改 良	改 良 年 度	備 考
1	6.9	1.1 1.4	1.0					2.1 2.4	Co			未		
2	5.9	1.4 1.7	1.0					2.4 2.7	"			改	2006	
3	1.3	1.7 1.4	1.0					2.7 2.4	"			"	"	
4	7.5	1.4 1.2	1.0					2.4 2.2	"			"	"	
5	12.0	1.2 2.5	1.0					2.2 3.5	"			"	"	
6	6.1	2.5 5.8	1.0					3.5 6.8	"			"	"	
7	7.6	5.8 2.0	1.0					6.8 3.0	"			"	"	
8	4.9	2.0 1.5	1.0					3.0 2.5	"			"	"	
9	12.8	1.5 2.5	1.0					2.5 3.5	"			"	2010	
10	1.5	2.5 2.1	1.0					3.5 3.1	"			"	"	
11	11.0	2.1 2.1	1.0					3.1 3.1	"			"	"	
12	12.1	2.1 2.0	1.0					3.1 3.0	"			"	"	
13	2.0	2.0 3.0	1.0					3.0 4.0	"			"	"	
14	17.7	3.0 3.0	1.0					4.0 4.0	"			"	"	
15	10.3	3.0 3.0	1.0					4.0 4.0	"			"	"	
16	2.7	3.0 3.0	1.0			1.5		4.0 5.5	"			"	"	
17	4.9	3.0 1.8	1.0			3.0		7.0 6.4	"			未		
18	3.4	1.8 1.8	1.0			3.6		6.4 6.1	"			"	"	
19	15.2	2.3 2.3	1.0			3.3		3.3 3.3	"			改	2012	
20	21.0	2.3 3.0	1.0			3.3		3.3 4.0	"			"	"	
21	10.0	3.0 3.5	1.0			4.0		4.0 4.5	"			"	"	
22	5.9	3.5 3.2	1.0			4.5		4.5 4.2	"			"	"	
23	2.4	3.2 3.0	1.0			4.2		4.2 4.0	"			"	"	
24	8.6	3.0 3.0	1.0			4.0		4.0 4.0	"			"	"	
25	3.3	3.0 3.0	1.0			4.0		4.0 4.0	"			"	"	
26	4.5	3.0 1.6	1.0			4.0		4.0 2.6	"			"	"	
27	7.1	1.6 2.5	1.0			2.6		2.6 3.5	"			改	2006	
28	5.0	2.5 1.6	1.0			3.5		3.5 2.6	"			"	"	
29	7.0	1.6 1.9	1.0			2.6		2.6 2.9	"			未		
計	220.6													



257

路線名	一般町道 城平線		
図面番号	3	縮尺	1 : 500
作成年月日	昭和 57 年 4 月 1 日 令和 4 年 3 月 31 日		
作成者	扇精光コンサルタンツ株式会社		
時津町役場			