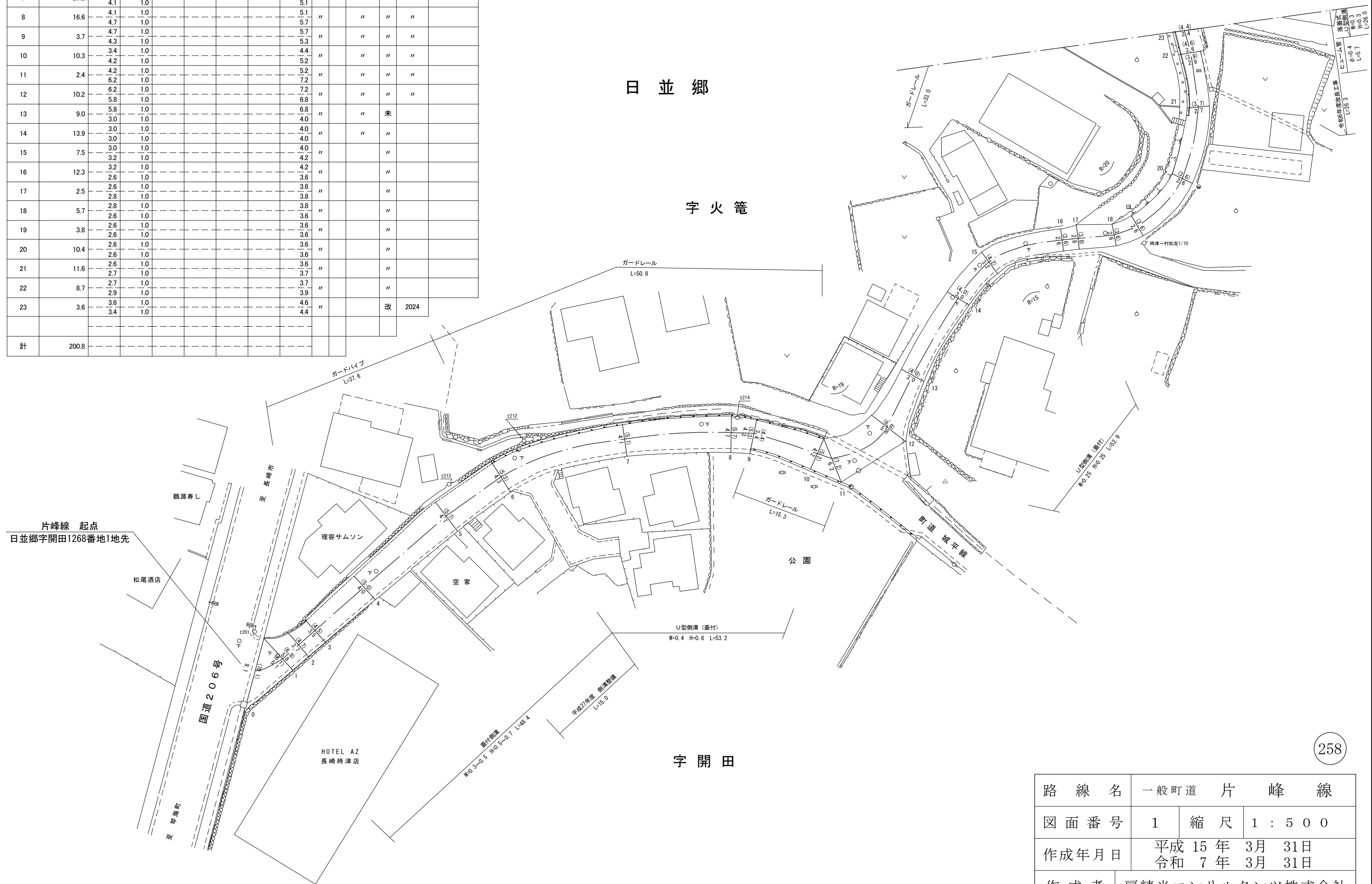
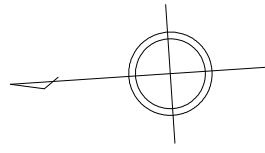


整理番号	区間長	車道幅員	路肩幅員	歩道等幅員(右)	歩道等幅員(左)	待避所幅員	中央帯幅員	全幅員	路面種別	設計C B R	舗装年度	改良未改良	改良年度	備考
1	4.2	9.1 5.1	1.0 1.0					10.1 6.1	as		2002	改	2002	
2	3.2	5.8 3.7	1.0 1.0					6.8 4.7	"		"	"	"	
3	3.4	3.7 3.5	1.0 1.0					4.7 4.5	"		"	"	"	
4	10.2	3.5 4.0	1.0 1.0					4.5 5.0	"		"	"	"	
5	16.8	4.0 4.7	1.0 1.0					5.0 5.7	"		"	"	"	
6	10.6	4.7 4.3	1.0 1.0					5.7 5.3	"		"	"	"	
7	20.2	4.3 4.1	1.0 1.0					5.3 5.1	"		"	"	"	
8	16.6	4.1 4.7	1.0 1.0					5.1 5.7	"		"	"	"	
9	3.7	4.7 4.3	1.0 1.0					5.7 5.3	"		"	"	"	
10	10.3	3.4 4.2	1.0 1.0					4.4 5.2	"		"	"	"	
11	2.4	4.2 6.2	1.0 1.0					5.2 7.2	"		"	"	"	
12	10.2	6.2 5.8	1.0 1.0					7.2 6.8	"		"	"	"	
13	9.0	5.8 3.0	1.0 1.0					6.8 4.0	"		"	未		
14	13.9	3.0 3.0	1.0 1.0					4.0 4.0	"		"	"	"	
15	7.5	3.0 3.2	1.0 1.0					4.0 4.2	"		"	"	"	
16	12.3	3.2 2.6	1.0 1.0					4.2 3.6	"		"	"	"	
17	2.5	2.6 2.8	1.0 1.0					3.6 3.8	"		"	"	"	
18	5.7	2.8 2.6	1.0 1.0					3.8 3.6	"		"	"	"	
19	3.8	2.6 2.6	1.0 1.0					3.6 3.6	"		"	"	"	
20	10.4	2.6 2.6	1.0 1.0					3.6 3.6	"		"	"	"	
21	11.6	2.6 2.7	1.0 1.0					3.6 3.7	"		"	"	"	
22	8.7	2.7 2.9	1.0 1.0					3.7 3.9	"		"	"	"	
23	3.6	3.6 3.4	1.0 1.0					4.6 4.4	"		"	改	2024	
計	200.8													

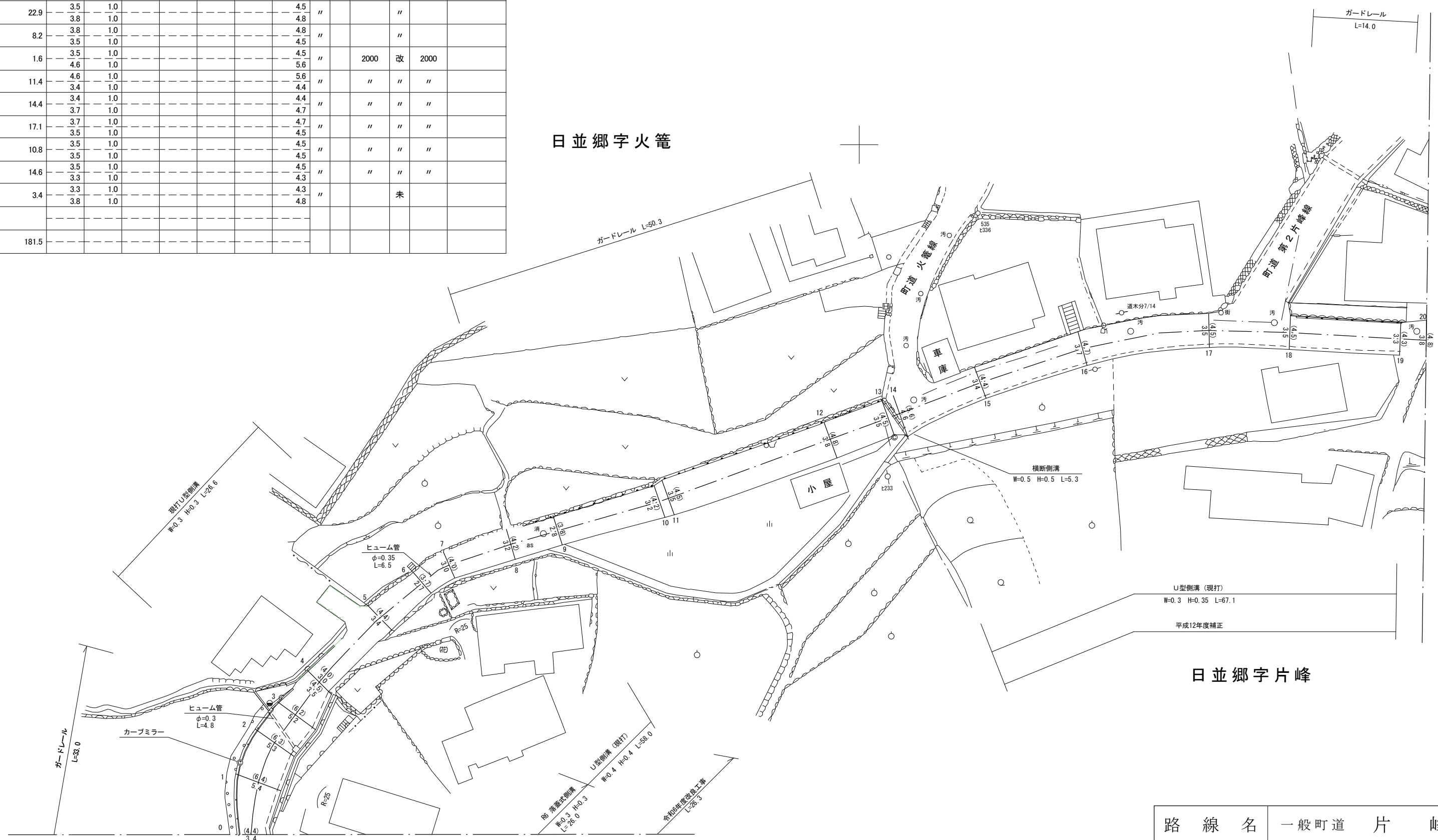


路線名	一般町道 片峰線		
図面番号	1	縮尺	1 : 500
作成年月日	平成 15 年 3 月 31 日 令和 7 年 3 月 31 日		
作成者	扇精光コンサルタンツ株式会社		
時津町役場			

整理番号	区間長	車道幅員	路肩幅員	歩道等幅員(右)	歩道等幅員(左)	待避所幅員	中央帯幅員	全幅員	路面種別	設計C/B/R	舗装年度	改良未改良	改良年度	備考
1	7.0	3.4 5.4	1.0 1.0					4.4 6.4	as			改	2024	
2	5.7	5.4 5.3	1.0 1.0					6.4 6.3	"			"	"	
3	4.6	5.3 5.2	1.0 1.0					6.3 6.2	"			"	"	
4	5.4	5.2 3.5	1.0 1.0					6.2 4.5	"			"	"	
5	11.9	3.0 3.4	1.0 1.0					4.0 4.4	"			未		
6	8.0	3.4 2.7	1.0 1.0					4.4 3.7	"			"	"	
7	4.3	2.7 3.0	1.0 1.0					3.7 4.0	"			"	"	
8	8.6	3.0 3.2	1.0 1.0					4.0 4.2	"			"	"	
9	6.3	3.2 2.8	1.0 1.0					4.2 3.8	"			"	"	
10	14.0	2.8 3.2	1.0 1.0					3.8 4.2	"			"	"	
11	1.3	3.2 3.5	1.0 1.0					4.2 4.5	"			"	"	
12	22.9	3.5 3.8	1.0 1.0					4.5 4.8	"			"	"	
13	8.2	3.8 3.5	1.0 1.0					4.8 4.5	"			"	"	
14	1.6	3.5 4.6	1.0 1.0					4.5 5.6	"	2000		改	2000	
15	11.4	4.6 3.4	1.0 1.0					5.6 4.4	"			"	"	
16	14.4	3.4 3.7	1.0 1.0					4.4 4.7	"			"	"	
17	17.1	3.7 3.5	1.0 1.0					4.7 4.5	"			"	"	
18	10.8	3.5 3.5	1.0 1.0					4.5 4.5	"			"	"	
19	14.6	3.5 3.3	1.0 1.0					4.5 4.3	"			"	"	
20	3.4	3.3 3.8	1.0 1.0					4.3 4.8	"			未		
計	181.5													



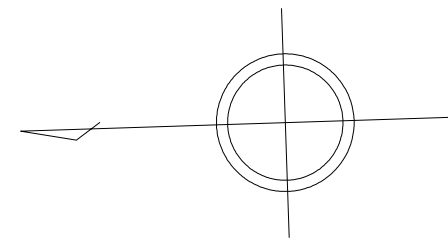
日並郷字火籠



日並郷字片峰

路線名	一般町道 片峰線		
図面番号	2	縮尺	1:500
作成年月日	昭和57年4月1日 令和7年3月31日		
作成者	扇精光コンサルタンツ株式会社		
時津町役場			

整理番号	区間長	車道幅員	路肩幅員	歩道等幅員(右)	歩道等幅員(左)	待避所幅員	中央帯幅員	全幅員	路面種別	設計C B R	舗装年度	改良未改良	改良年度	備考
1	5.1	3.8	1.0					4.8	as			未		
		2.9	1.0					3.9						
2	6.5	2.5	1.0					3.5	"			"		
		1.9	1.0					2.9						
3	16.3	1.9	1.0					2.9	"			"		
		2.4	1.0					3.4						
4	8.0	2.9	1.0					3.9	"			"		
		3.8	1.0					4.8						
5	2.1	3.8	1.0					4.8	"			"		
		2.9	1.0					3.9						
6	4.1	3.4	1.0					4.4	"			"		
		3.4	1.0					4.4						
7	32.0	3.7	1.0					4.7	"			"		
		3.6	1.0					4.6						
8	5.9	3.6	1.0					4.6	"	2001		"		
		3.6	1.0					4.6						
9	13.3	3.3	1.0					4.3	"			"		
		3.6	1.0					4.6						
10	2.8	3.6	1.0					4.6	"			"		
		4.0	1.0					5.0						
11	3.3	4.0	1.0					5.0	"			"		
		4.2	1.0					5.2						
12	7.0	4.2	1.0					5.2	"			"		
		4.6	1.0					5.6						
13	2.0	4.6	1.0					5.6	"			"		
		4.2	1.0					5.2						
14	5.6	4.2	1.0					5.2	"			"		
		4.0	1.0					5.0						
15	10.0	4.0	1.0					5.0	"			"		
		3.6	1.0					4.6						
16	4.3	3.6	1.0					4.6	"			"		
		3.8	1.0					4.8						
17	2.5	2.1	1.0					3.1	"			"		片峰橋 W=3.1 L=2.5
		2.1	1.0					3.1						
18	3.4	2.5	1.0					3.5	"			"		
		3.1	1.0					4.1						
19	10.2	3.1	1.0					4.1	"			"		
		3.0	1.0					4.0						
20	12.3	3.0	1.0					4.0	"			"		
		2.9	1.0					3.9						
21	25.5	2.9	1.0					3.9	"			"		
		3.2	1.0					4.2						
22	9.5	3.2	1.0					4.2	"	2002		"		
		2.6	1.0					3.6						
計	191.7													

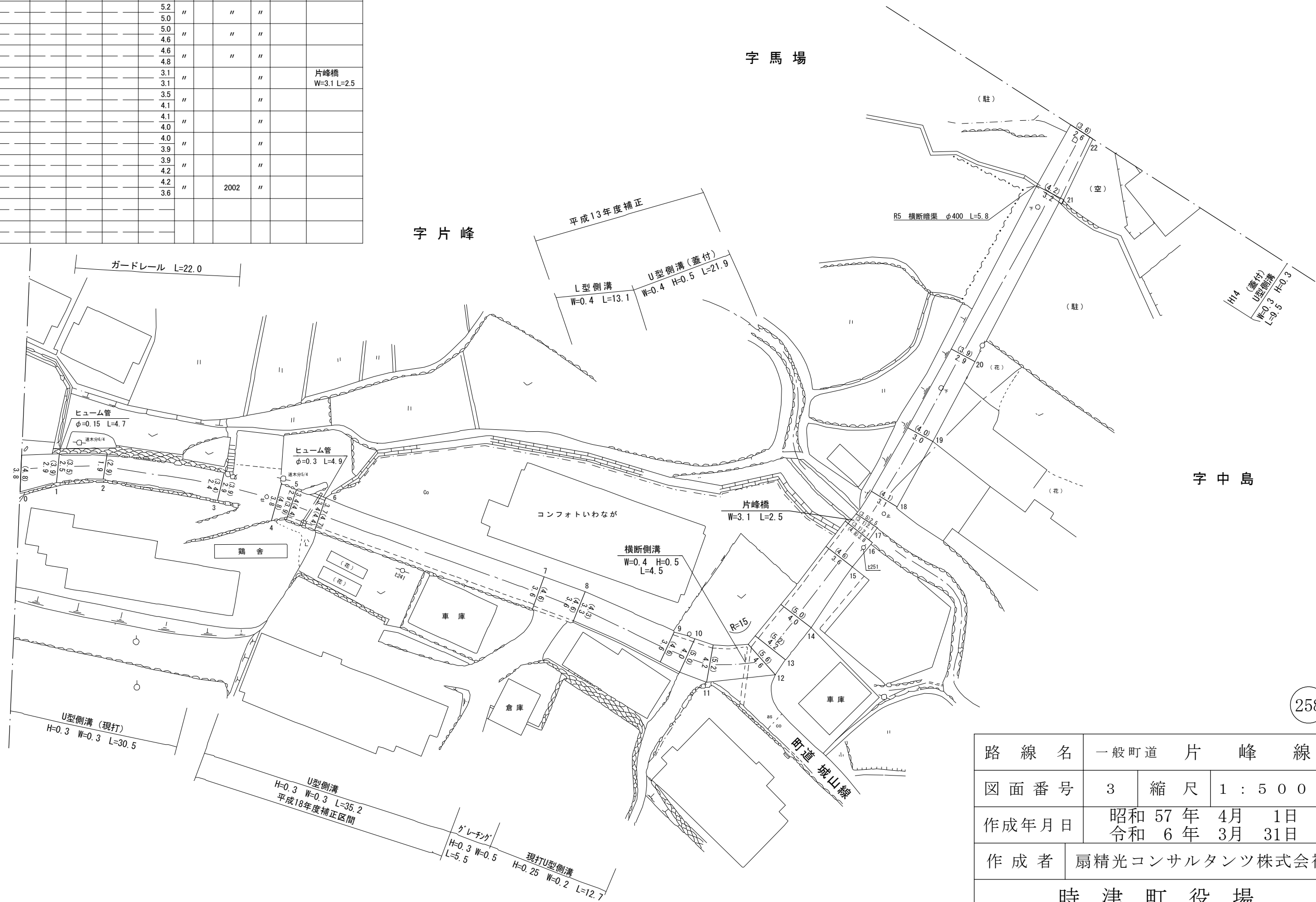


日並郷

字馬場

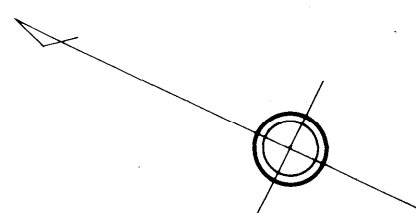
字片峰

字中島



路線名	一般町道 片 峰 線		
図面番号	3	縮尺	1 : 5 0 0
作成年月日	昭和 57 年 4 月 1 日 令和 6 年 3 月 31 日		
作成者	扇精光コンサルタンツ株式会社		
時 津 町 役 場			

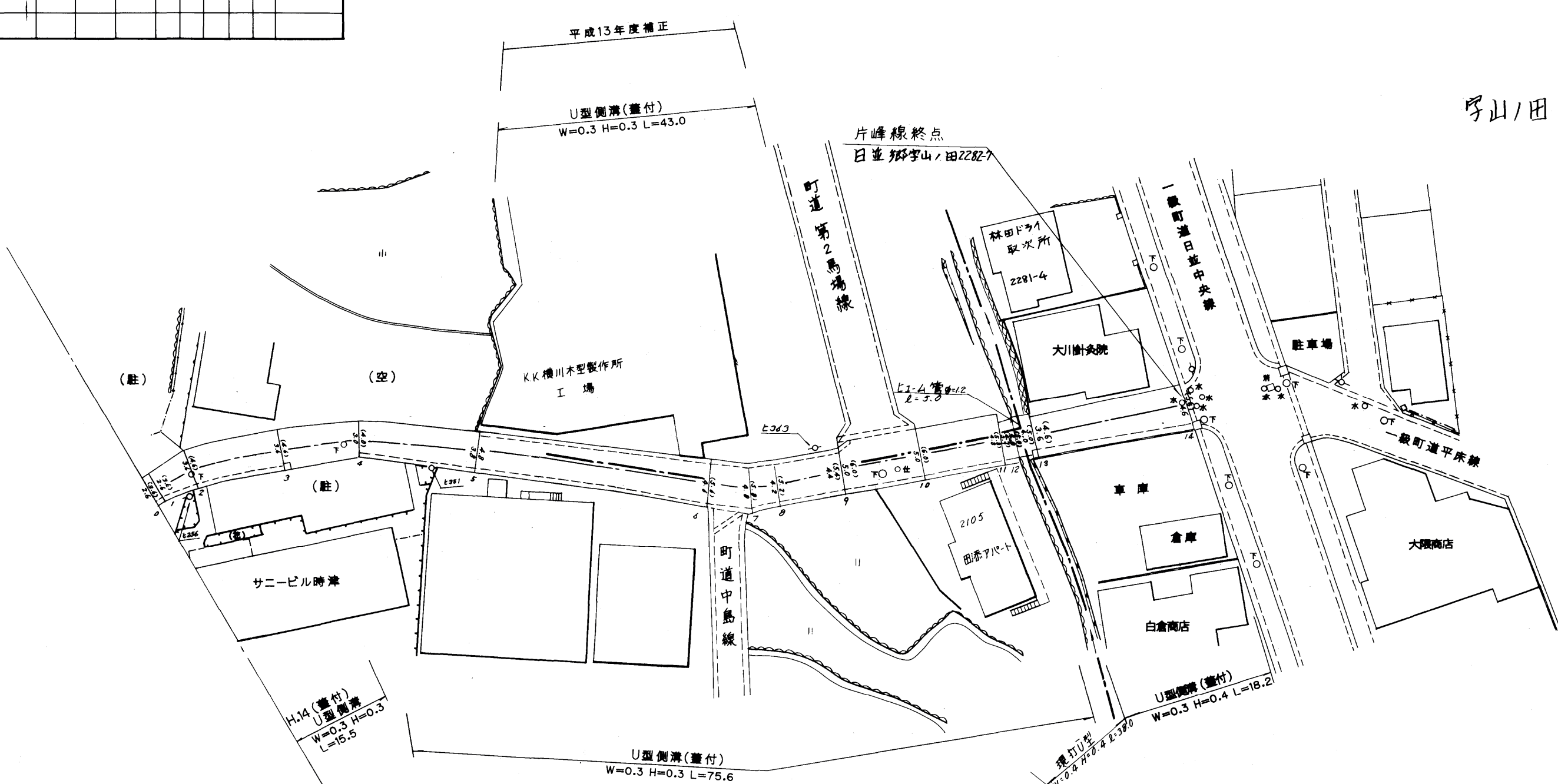
整理番号	区間長	車道巾員	路肩巾員	歩道巾員	待避所巾員	分離帯巾員	全巾員	路面種別	設計CBR	舗装年度	改良未改良	改良年度	備考
1	0.8	2.6 2.6	1.0 1.0				3.6 3.6	As	2002	禾			
2	4.3	2.6 3.6	1.0 1.0				3.6 4.6	"	"	"			
3	10.4	2.6 3.6	1.0 1.0				2.6 4.6	"	"	"			
4	8.8	2.6 3.0	1.0 1.0				4.6 4.0	"	"	"			
5	13.5	3.0 3.8	1.0 1.0				4.0 4.8	"	2001	"			
6	26.4	3.8 4.6	1.0 1.0				4.8 5.6	"	"	"			
7	4.5	4.6 4.8	1.0 1.0				5.6 5.8	"	"	"			
8	3.2	4.8 4.2	1.0 1.0				5.8 5.2	"	"	"			
9	7.4	4.2 4.4	1.0 1.0				5.2 5.4	"	"	"			
10	8.9	5.0 5.0	1.0 1.0				6.0 6.0	"	"	"			
11	9.2	5.0 4.8	1.0 1.0				6.0 5.8	"	"	"			
12	1.6	3.7 4.0	1.0 1.0				4.7 5.0	"	"	"			
13	2.0	4.0 4.0	1.0 1.0				5.0 5.0	"	"	"			
14	17.4	3.6 4.6	1.0 1.0				4.6 5.6	"	"	"			
計	118.4												



日並郷

字馬場

字山ノ田



字中島

258

路線名	一般町道 片 峰 線		
図面番号	4	縮尺	1:500
作成年月日	昭和 57 年 4 月 1 日 平成 15 年 3 月 31 日		
作成者	扇精光株式会社		
時 津 町 役 場			