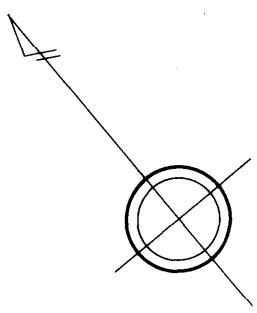
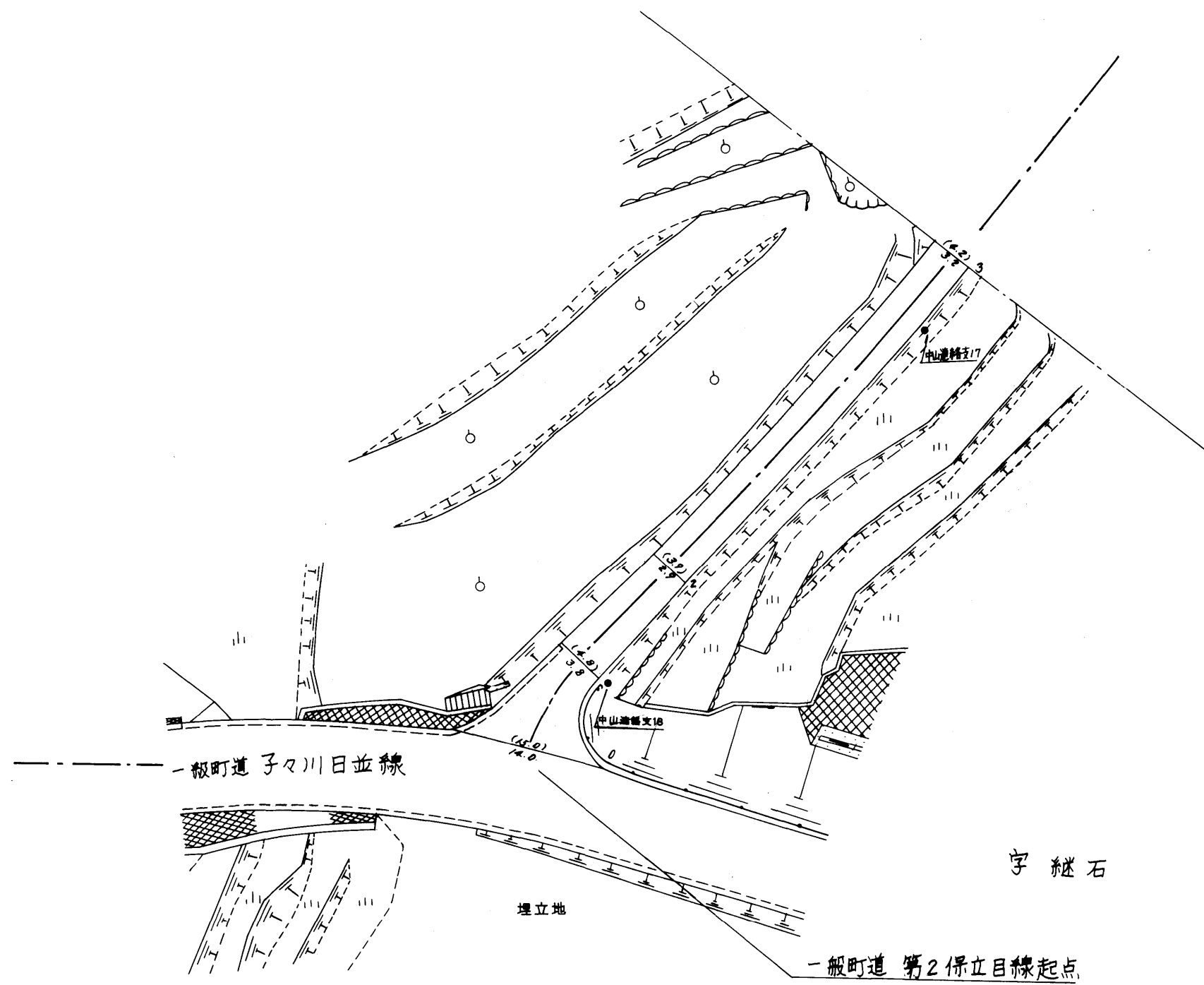


整理番号	区間長	車道巾員	路肩巾員	歩道等巾員(右)	歩道等巾員(左)	待避所巾員	中央帯巾員	全巾員	路面種別	設計C/R	舗装年度	改良未改良	改良年度	備考
1	10.0	10.0	1.0					15.0	As			未		
2	19.1	3.9	1.0					4.9	"			"		
3	39.7	3.2	1.0					3.2	"			"		
計	63.3													



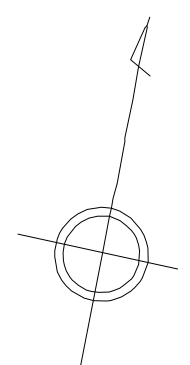
日並郷

字火ノ首



路線名	一般町道 第2 保立目標		
図面番号	1	縮尺	1:500
作成年月日	平成 4 年 3 月 31 日		
作成者	扇精光株式会社		
時津町役場			

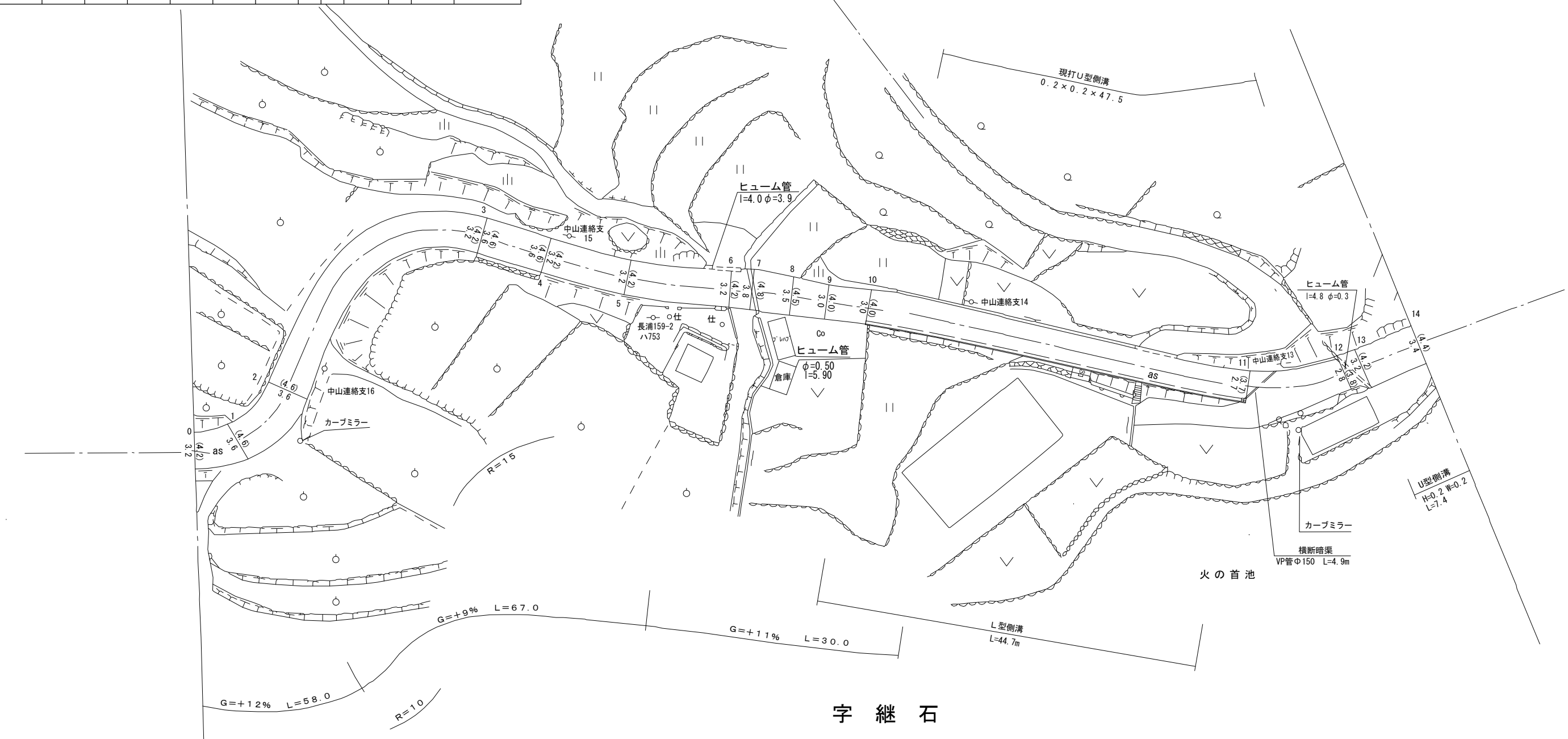
整理番号	区間長	車道幅員	路肩幅員	歩道等幅員(右)	歩道等幅員(左)	待避所幅員	中央帯幅員	全幅員	路面種別	設計C B R	舗装年度	改良未改良	改良年度	備考
1	4.9	3.2	1.0					4.2	as			未		
		3.6	1.0					4.6						
2	8.5	3.6	1.0					4.6	"			"		
		3.6	1.0					4.6						
3	32.8	3.6	1.0					4.6	"			"		
		3.2	1.0					4.2						
4	7.8	3.6	1.0					4.6	"			"		
		3.6	1.0					4.6						
5	9.8	3.2	1.0					4.2	"			"		
		3.2	1.0					4.2						
6	12.1	3.2	1.0					4.2	"			"		
		3.2	1.0					4.2						
7	2.6	3.2	1.0					4.2	"			"		
		3.8	1.0					4.8						
8	4.7	3.8	1.0					4.8	"			"		
		3.5	1.0					4.5						
9	4.1	3.5	1.0					4.5	"			"		
		3.0	1.0					4.0						
10	4.9	3.0	1.0					4.0	"			"		
		3.0	1.0					4.0						
11	45.2	3.0	1.0					4.0	"			改	2017	
		2.7	1.0					3.7						
12	11.4	2.7	1.0					3.7	"			未		
		2.8	1.0					3.8						
13	2.2	2.8	1.0					3.8	"			"		
		3.2	1.0					4.2						
14	7.1	3.2	1.0					4.2	"			"		
		3.4	1.0					4.4						
計	158.1													



日並郷

字火ノ首

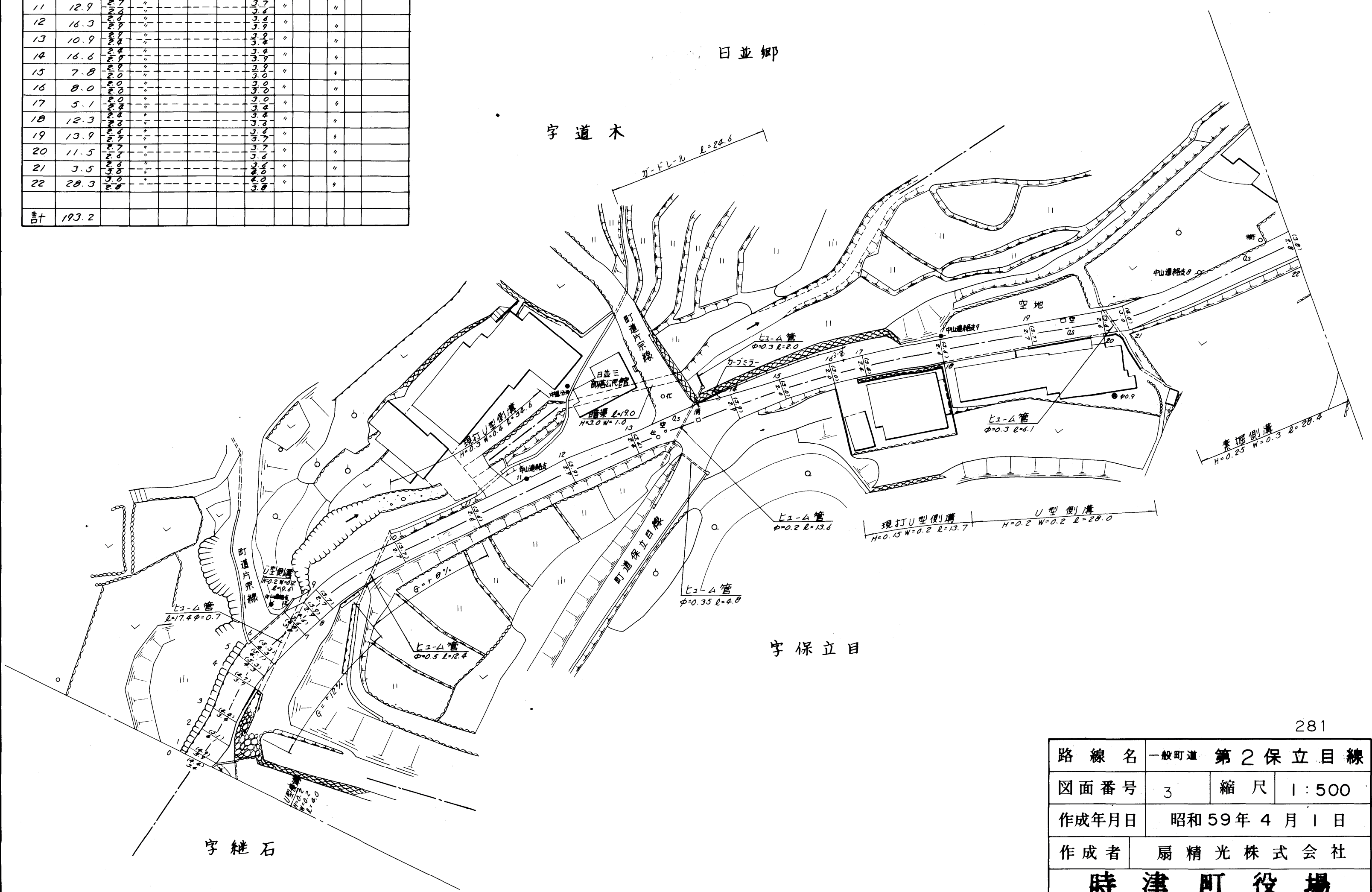
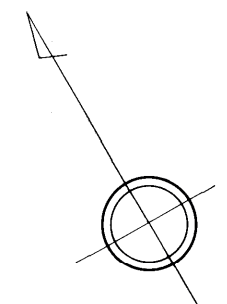
字道木



字継石

路線名	一般町道第2保立目線		
図面番号	2	縮尺	1:500
作成年月日	昭和59年4月1日 平成30年3月31日		
作成者	扇精光コンサルタンツ株式会社		
時津町役場			

整理番号	区間長	車道巾員	路肩巾員	歩道巾員	待避所巾員	分離帯巾員	全巾員	路面種別	設計CBR	舗装年度	改良未改良	改良年度	備考
1	1.0	3.4	1.0				4.4	AS			未		
2	3.5	3.7					4.7	"			"		
3	3.6	3.4					3.4	"			"		
4	6.0	3.7					4.7	"			"		
5	2.6	3.7					3.7	"			"		
6	2.6	3.7					3.7	"			"		
7	6.9	3.3					3.3	"			"		
8	3.2	3.6					4.6	"			"		
9	2.8	3.7					3.7	"			"		
10	13.9	3.7					3.7	"			"		
11	12.9	3.3					3.3	"			"		
12	16.3	3.9					3.9	"			"		
13	10.9	3.4					3.4	"			"		
14	16.6	3.9					3.9	"			"		
15	7.8	3.0					3.0	"			"		
16	8.0	3.0					3.0	"			"		
17	5.1	3.0					3.0	"			"		
18	12.3	3.3					3.3	"			"		
19	13.9	3.7					3.7	"			"		
20	11.5	3.6					3.6	"			"		
21	3.5	3.8					3.8	"			"		
22	29.3	3.8					3.8	"			"		
計	193.2												



路線名	一般町道 第2保立目線		
図面番号	3	縮尺	1:500
作成年月日	昭和59年4月1日		
作成者	扇精光株式会社		
時津町役場			

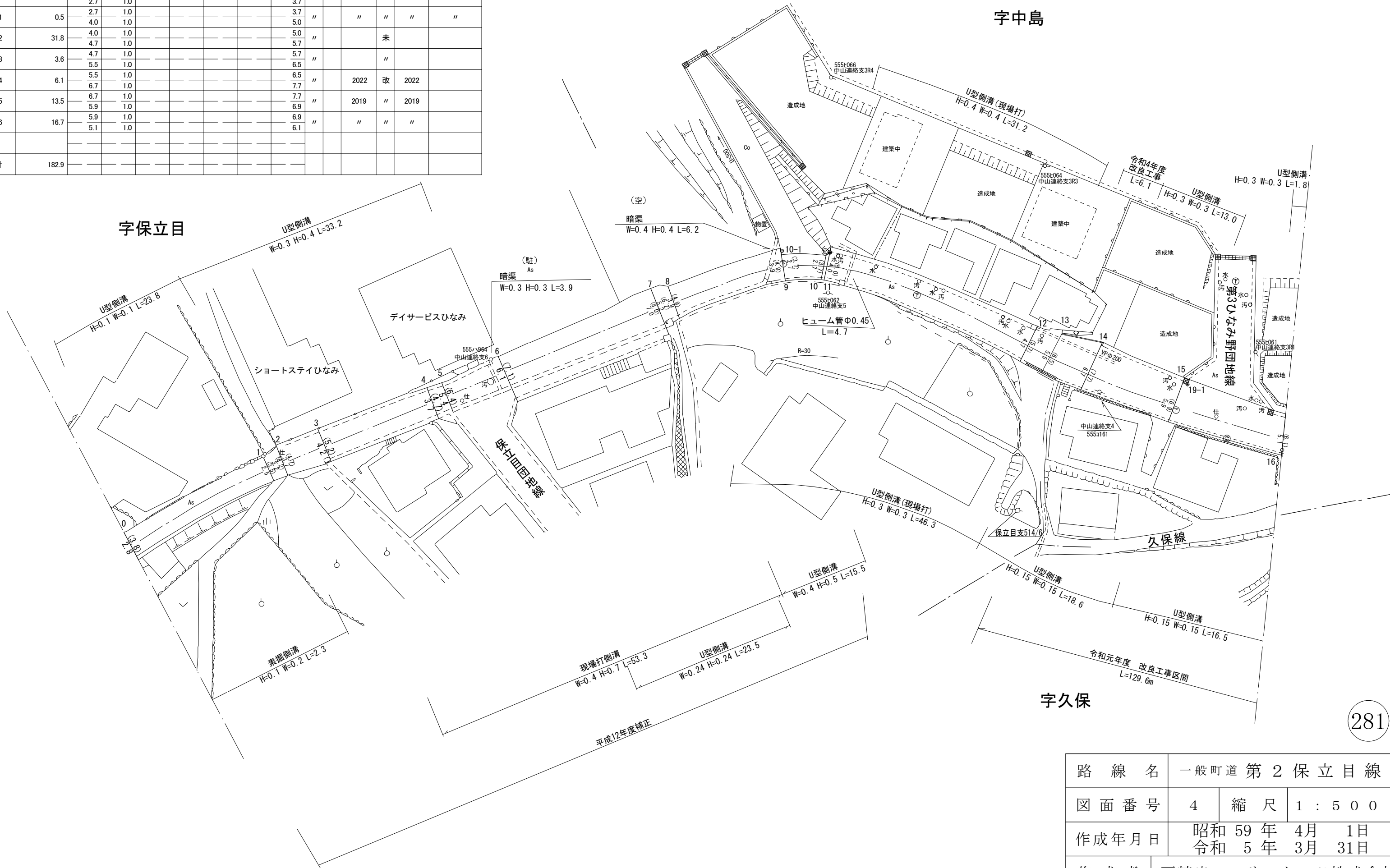
整理番号	区間長	車道幅員	路肩幅員	歩道等幅員(右)	歩道等幅員(左)	待避所幅員	中央帯幅員	全幅員	路面種別	設計C B R	舗装年度	改良未改良	改良年度	備考
1	23.2	2.8	1.0					3.8	as			未		
2	2.3	2.5	1.0					3.5	"	2000	改	2000	H.12	補正
3	6.7	3.7	1.0					4.7	"	"	"	"	"	"
4	17.0	4.2	1.0					5.2	"	"	"	"	"	"
5	2.3	3.7	1.0					4.7	"	"	"	"	"	"
6	9.3	5.4	1.0					6.4	"	"	"	"	"	"
7	24.4	6.1	1.0					7.1	"	"	"	"	"	"
8	2.4	5.2	1.0					8.0	"	"	"	"	"	"
9	17.0	3.9	1.0					4.9	"	"	"	"	"	"
10	6.1	2.7	1.0					3.7	"	"	"	"	"	"
11	0.5	4.0	1.0					5.0	"	"	"	"	"	"
12	31.8	4.7	1.0					5.7	"			未		
13	3.6	5.5	1.0					6.5	"			"		
14	6.1	6.7	1.0					7.7	"	2022	改	2022		
15	13.5	6.7	1.0					7.7	"	2019	"	2019		
16	16.7	5.9	1.0					6.9	"	"	"	"		
計	182.9													

日並郷

字中島

字保立目

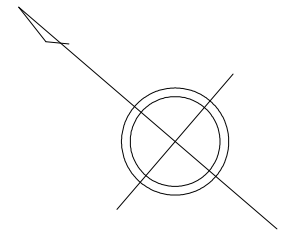
字久保



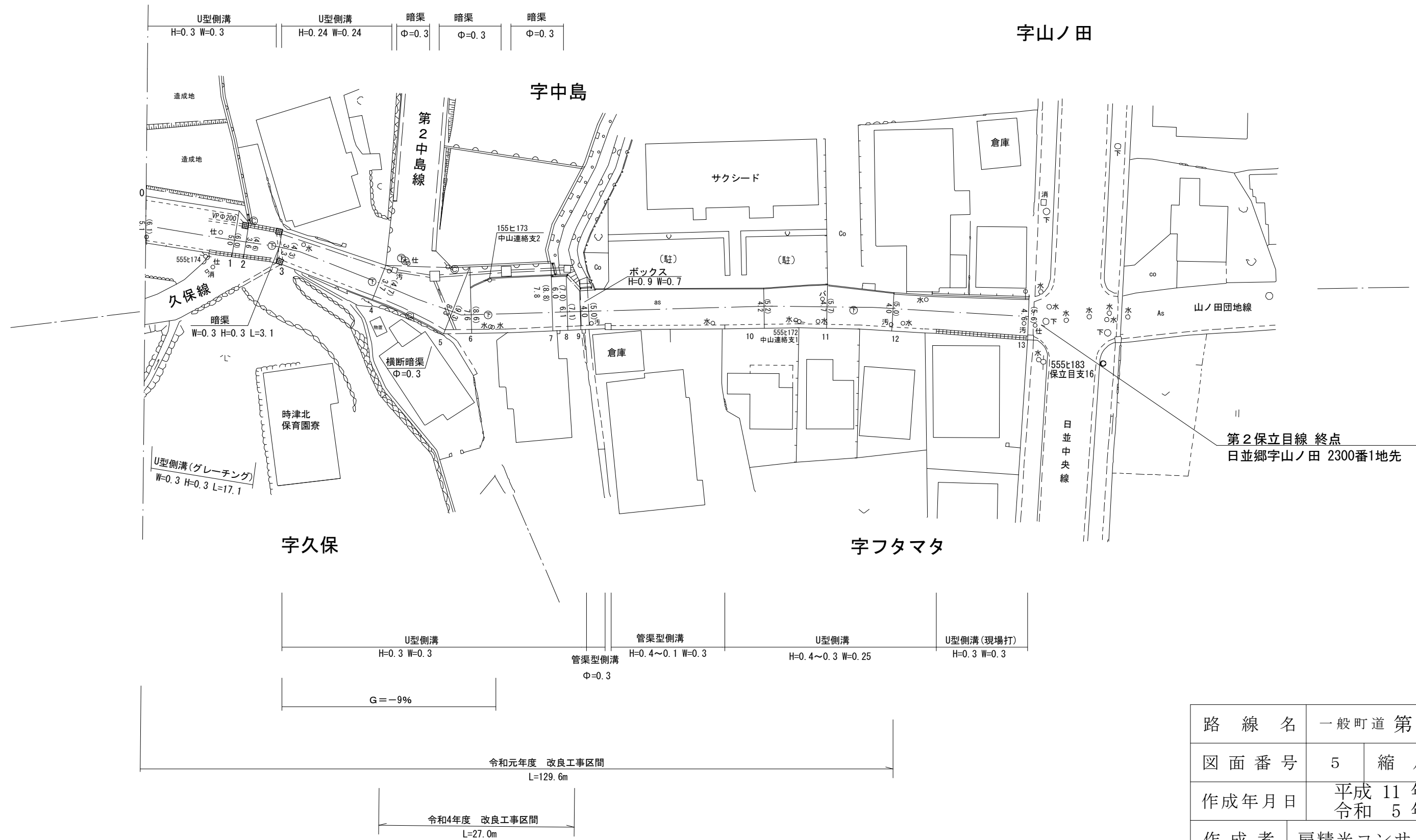
281

路線名	一般町道 第2 保立目線		
図面番号	4	縮尺	1 : 5 0 0
作成年月日	昭和 59 年 4 月 1 日 令和 5 年 3 月 31 日		
作成者	扇精光コンサルタンツ株式会社		
時津町役場			

整理番号	区間長	車道幅員	路肩幅員	歩道等幅員(右)	歩道等幅員(左)	待避所幅員	中央帯幅員	全幅員	路面種別	設計C B R	舗装年度	改良未改良	改良年度	備考
1	11.7	5.1	1.0					6.1	as		2019	改	2019	
		5.0	1.0					6.0						
2	1.6	5.0	1.0					6.0	"			"	"	
		3.6	1.0					4.6						
3	4.4	3.6	1.0					4.6	"			"	"	
		3.3	1.0					4.3						
4	13.9	3.7	1.0					4.7	"			"		
		3.7	1.0					4.7						
5	10.3	8.3	1.0					9.3	"			"	2022	
		8.3	1.0					9.3						
6	2.5	7.6	1.0					8.6	"			"	"	
		7.6	1.0					8.6						
7	10.5	7.6	1.0					8.6	"			"	"	
		7.8	1.0					8.8						
8	2.0	6.0	1.0					7.0	"			"	"	
		6.1	1.0					7.1						
9	1.7	6.1	1.0					7.1	"			"	"	
		4.0	1.0					5.0						
10	23.9	4.0	1.0					5.0	"			"		
		4.2	1.0					5.2						
11	8.2	4.2	1.0					5.2	"			"		
		4.7	1.0					5.7						
12	8.7	4.7	1.0					5.7	"			"		
		4.0	1.0					5.0						
13	17.7	4.0	1.0					5.0	"			"		
		4.6	1.0					5.6						
計	117.1													



日並郷



路線名	一般町道 第2保立目線		
図面番号	5	縮尺	1 : 500
作成年月日	平成 11年 3月 31日 令和 5年 3月 31日		
作成者	扇精光コンサルタンツ株式会社		
時津町役場			