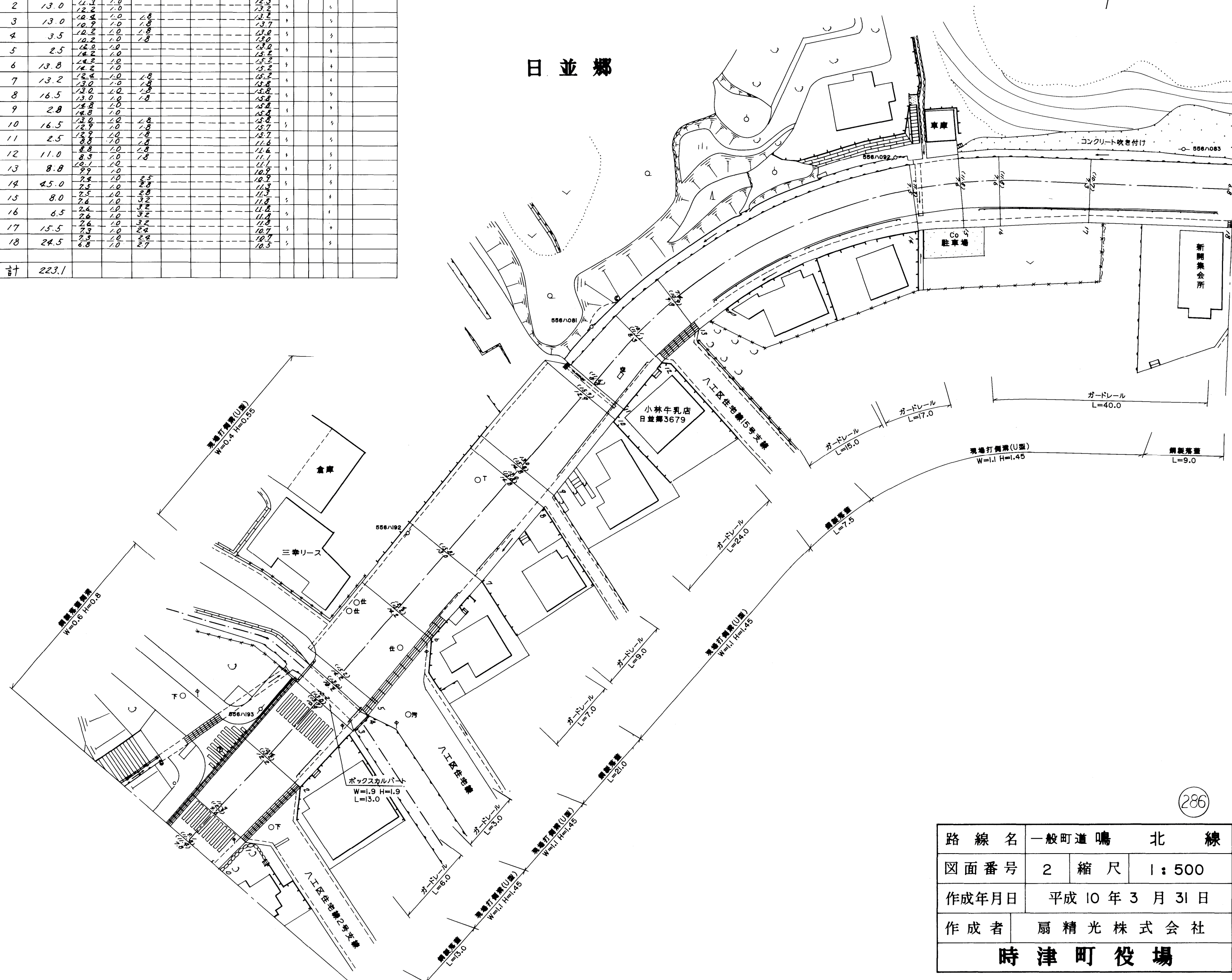


整理番号	区間長	車道巾員	路肩巾員	歩道等巾員(右)	歩道等巾員(左)	待避所巾員	中央帯巾員	全巾員	路面種別	設計C/B/R	舗装年度	改良未改良	改良年度	備考
1	6.5	9.1 9.6	1.0	1.7				11.8 12.3	0.8					改
2	13.0	11.3 12.2	1.0					12.3 13.2						
3	13.0	12.4 12.9	1.0	1.8				13.2 13.7						
4	3.5	10.2 10.2	1.0	1.8				13.0 13.0						
5	2.5	12.0 14.2	1.0					13.0 15.2						
6	13.8	14.2 16.2	1.0					15.2 15.2						
7	13.2	12.4 13.0	1.0	1.8				15.2 15.8						
8	16.5	13.0 13.0	1.0	1.8				15.8 15.8						
9	2.8	14.8 14.8	1.0					15.8 15.8						
10	16.5	13.0 12.9	1.0	1.8				15.8 15.7						
11	2.5	12.9 12.9	1.0	1.8				15.7 11.4						
12	11.0	8.9 10.1	1.0	1.8				11.1 11.1						
13	8.8	7.9 7.9	1.0					10.9 10.9						
14	45.0	7.4 7.4	1.0	1.5				10.7 11.3						
15	8.0	7.4 7.4	1.0	1.8				11.8 11.8						
16	6.5	2.4 2.4	1.0	3.2				11.8 11.8						
17	15.5	7.3 7.3	1.0	2.4				10.7 10.7						
18	24.5	7.3 6.8	1.0	2.4				10.7 10.5						
計	223.1													

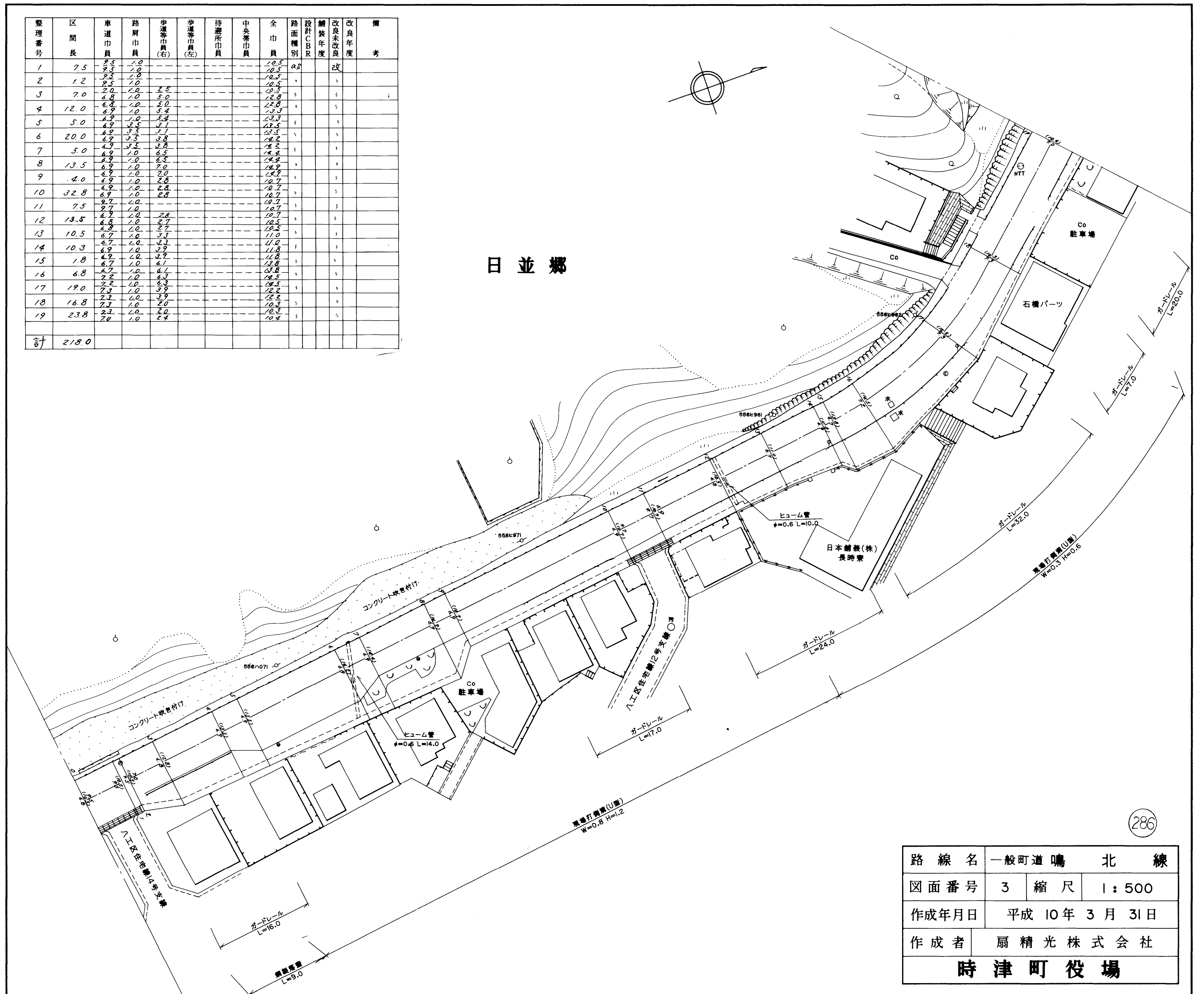
日並郷



路線名	一般町道 鳴北線		
図面番号	2	縮尺	1:500
作成年月日	平成10年3月31日		
作成者	扇精光株式会社		
時津町役場			

整理番号	区間長	車道巾員	路肩巾員	歩道等巾員(右)	歩道等巾員(左)	待避所巾員	中央帯巾員	全巾員	路面種別	設計C B R	舗装年度	改良未改良	改良年度	備考
1	7.5	2.5	1.0					10.5	AD			改		
2	1.2	2.5	1.0					10.5						
3	7.0	2.0	1.0	2.5				10.5						
4	12.0	6.0	1.0	5.0				12.8						
5	5.0	6.0	1.0	5.4				13.3						
6	20.0	6.0	3.5	3.1				12.5						
7	5.0	4.0	3.5	3.8				14.2						
8	13.5	4.0	1.0	6.5				14.4						
9	4.0	4.0	1.0	7.0				14.9						
10	32.8	4.0	1.0	2.8				10.7						
11	7.5	2.7	1.0					10.7						
12	13.5	4.0	1.0	2.8				10.7						
13	10.5	4.0	1.0	2.7				10.5						
14	10.3	4.0	1.0	3.3				11.0						
15	1.8	4.0	1.0	2.3				11.8						
16	6.8	4.0	1.0	6.1				13.8						
17	19.0	2.2	1.0	6.3				14.5						
18	16.8	2.3	1.0	3.9				12.2						
19	23.8	2.3	1.0	2.0				10.3						
計	218.0													

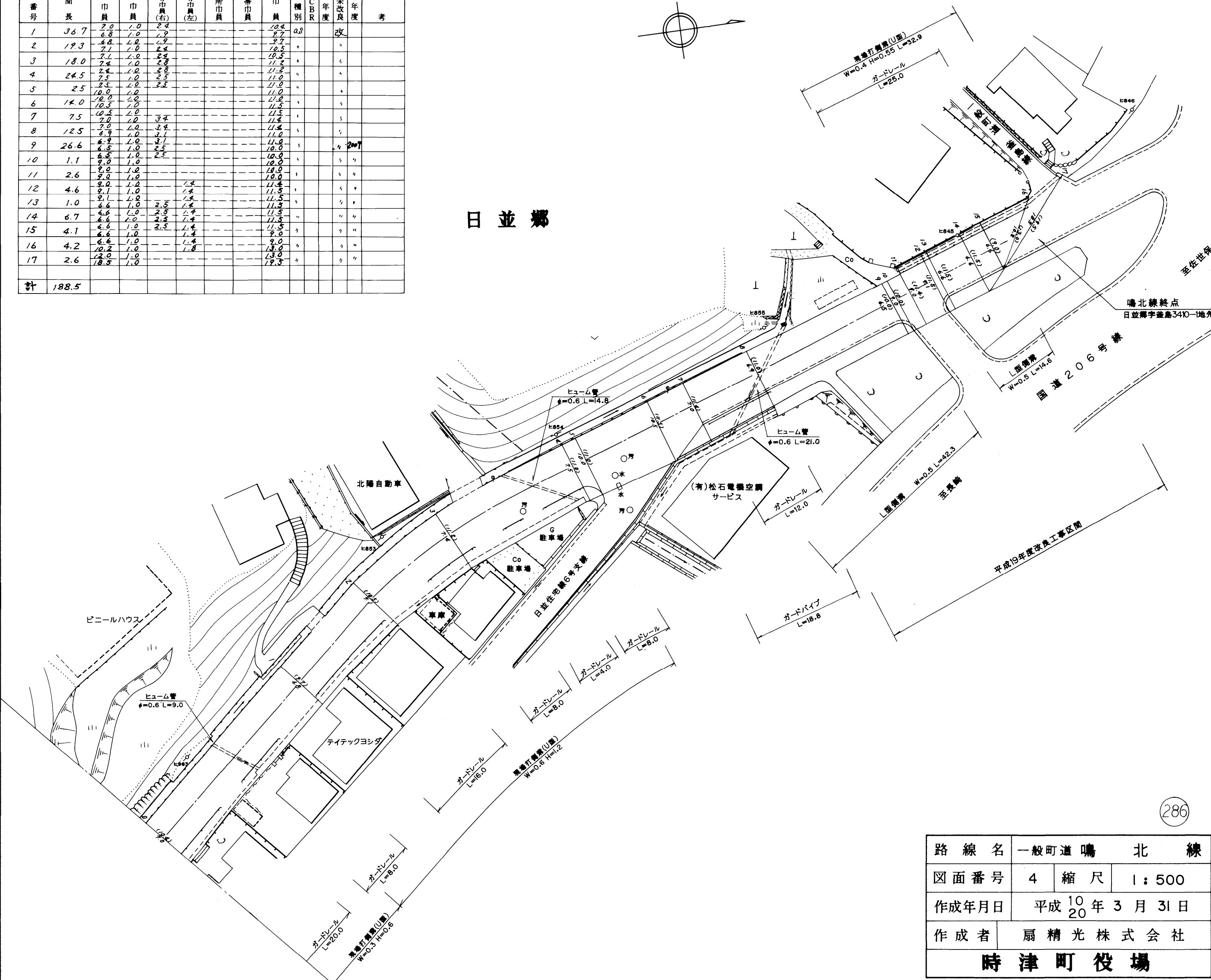
日並郷



路線名	一般町道 鳴北線		
図面番号	3	縮尺	1:500
作成年月日	平成 10年 3月 31日		
作成者	扇精光株式会社		
時津町役場			

整理番号	区間長	車道巾員	路肩巾員	歩道等巾員(右)	歩道等巾員(左)	待避所巾員	中央帯巾員	全巾員	路面種別	設計C B R	舗装年度	改良未改良	改良年度	備考
1	36.7	7.0	1.0	2.4				10.4	a,d			改		
2	19.3	6.8	1.0	1.9				9.7	"			"		
3	18.0	7.1	1.0	2.4				10.5	"			"		
4	24.5	7.2	1.0	2.8				11.2	"			"		
5	2.5	7.5	1.0	2.5				11.0	"			"		
6	14.0	7.5	1.0	2.5				11.0	"			"		
7	7.5	10.0	1.0					11.0	"			"		
8	12.5	10.5	1.0					11.5	"			"		
9	26.6	7.0	1.0	3.4				11.4	"			"		
10	1.1	6.9	1.0	3.1				11.0	"			"		
11	2.6	6.5	1.0	2.5				10.0	"			"		
12	4.6	9.0	1.0		1.4			11.4	"			"		
13	1.0	9.1	1.0		1.4			11.5	"			"		
14	6.7	4.6	1.0	2.5	1.4			11.5	"			"		
15	4.1	4.6	1.0	2.5	1.4			11.5	"			"		
16	4.2	4.6	1.0	1.4				9.0	"			"		
17	2.6	10.2	1.0		1.4			13.0	"			"		
計	188.5							12.3						

日並郷



路線名	一般町道 鳴北線		
図面番号	4	縮尺	1:500
作成年月日	平成10年3月31日		
作成者	扇精光株式会社		
時津町役場			