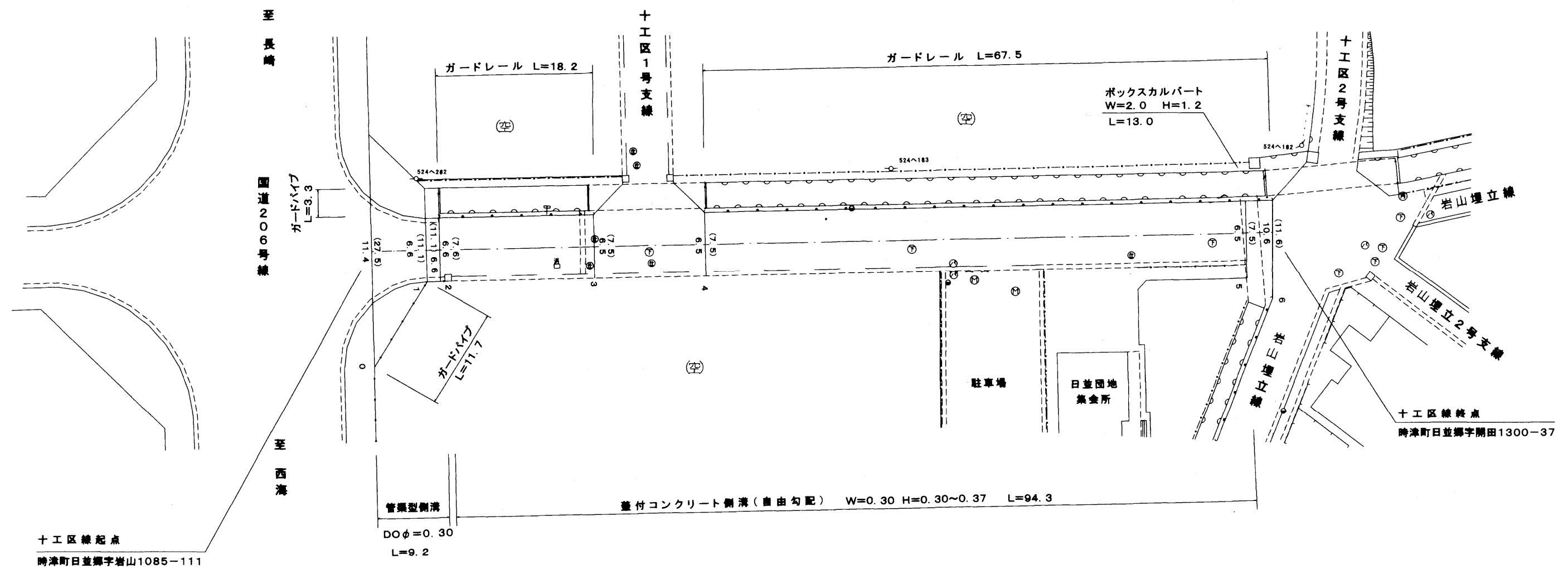
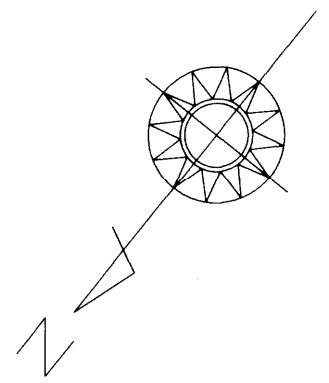


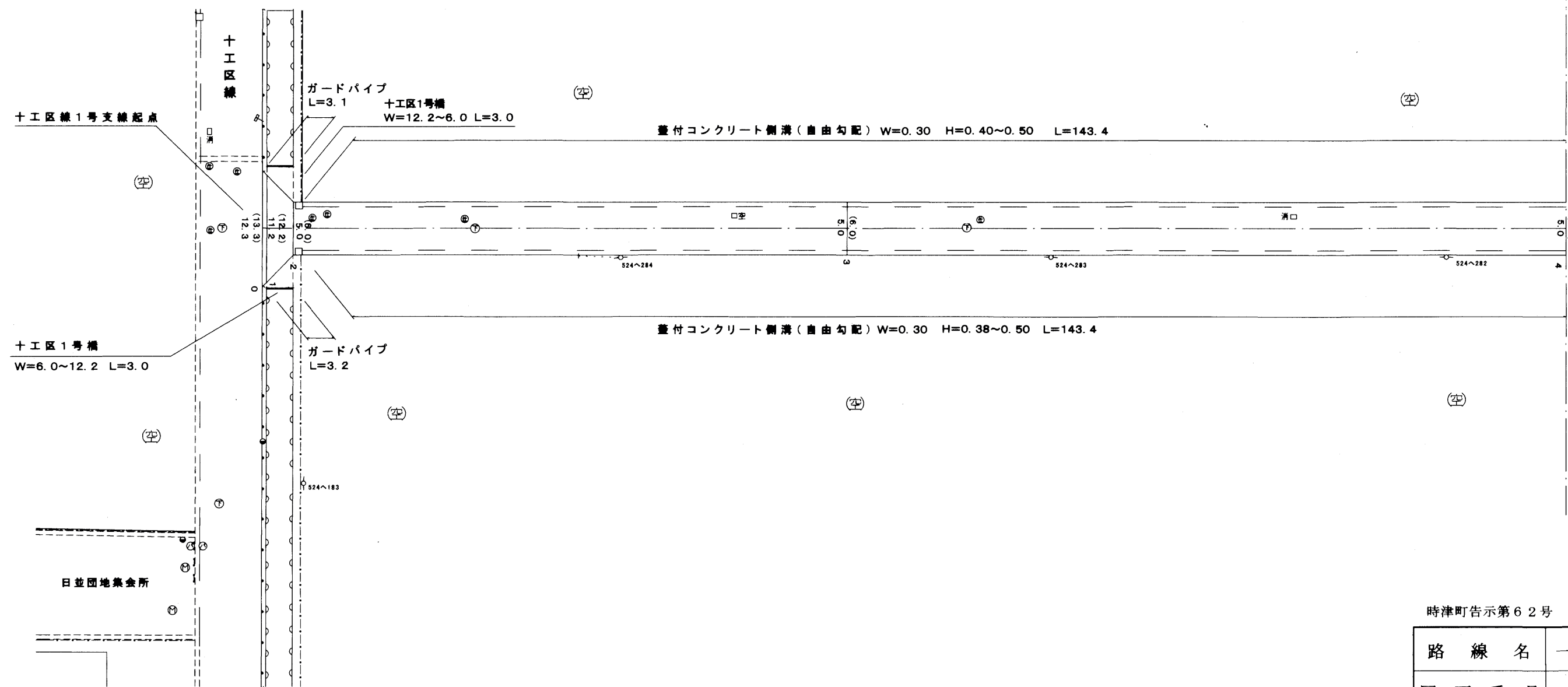
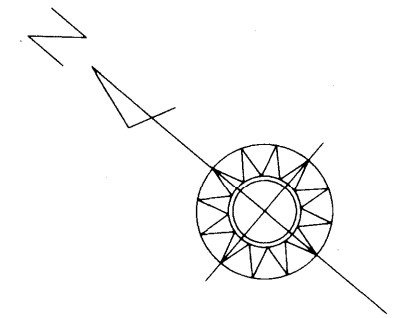
整理番号	区間長	車道幅員	路肩幅員	歩道等幅員(右)	歩道等幅員(左)	待避所幅員	中央帯幅員	全幅員	路面種別	設計C/B/R	舗装年度	改良未改良	改良年度	備考
1	6.5	11.4	1.0	7.6	7.5			27.5	〃		2007	改	2007	
		6.6	1.0		3.5			11.1	〃		2007	改	2007	
2	1.6	6.6	1.0		3.5			11.1	〃		2007	改	2007	
		6.6	1.0		3.5			11.1	〃		2007	改	2007	
3	18.3	6.6	1.0		7.6			7.6	〃		2007	改	2007	
		6.5	1.0		7.5			7.5	〃		2007	改	2007	
4	13.2	6.5	1.0		7.5			7.5	〃		2007	改	2007	
		6.5	1.0		7.5			7.5	〃		2007	改	2007	
5	64.2	6.5	1.0		7.5			7.5	〃		2007	改	2007	
		6.5	1.0		7.5			7.5	〃		2007	改	2007	
6	3.1	6.5	1.0		7.5			7.5	〃		2007	改	2007	
		10.6	1.0		11.6			11.6	〃		2007	改	2007	
計	106.9													



時津町告示第62号 平成19年10月1日

路線名	一般町道 十工区線		
図面番号	1	縮尺	1:500
作成年月日	平成20年3月31日		
作成者	扇精光株式会社		
時津町役場			

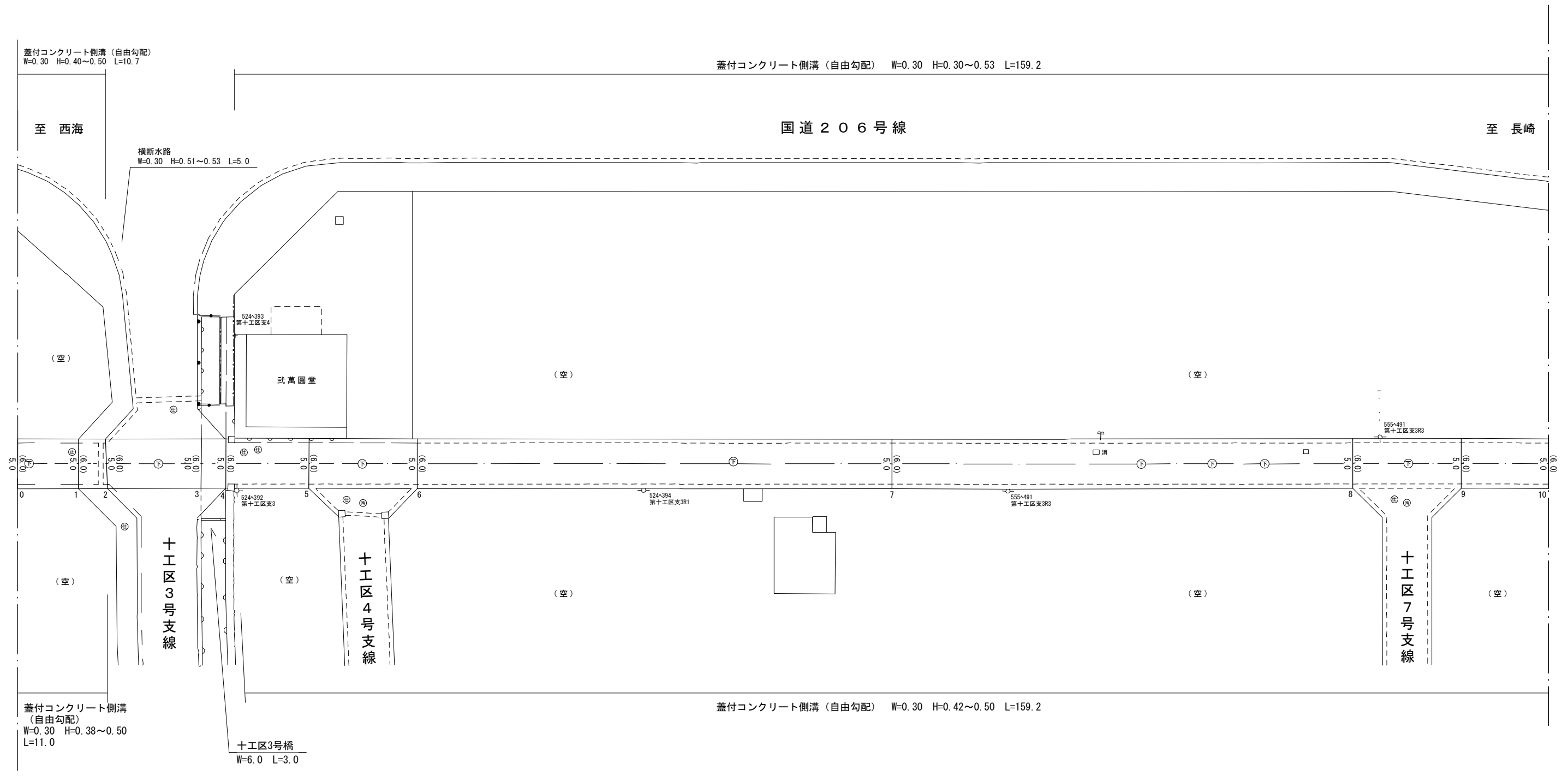
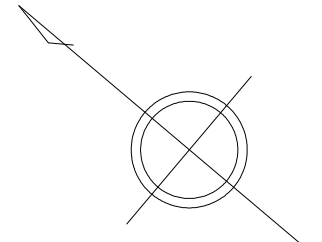
整理番号	区間長	車道幅員	路肩幅員	歩道等幅員(右)	歩道等幅員(左)	待避所幅員	中央帯幅員	全幅員	路面種別	設計CBR	舗装年度	改良未改良	改良年度	備考
1	0.5	12.3 11.2	1.0 1.0					13.3 12.2	**		2007	改	2007	
2	3.0	11.2 5.0	1.0 1.0					12.2 6.0	**		2007	改	2007	十工区1号橋 W=12.2~6.0 L=3.0
3	62.8	5.0 5.0	1.0 1.0					6.0 6.0	**		2007	改	2007	
4	81.6	5.0 5.0	1.0 1.0					6.0 6.0	**		2007	改	2007	
計	147.9													



時津町告示第62号 平成19年10月1日

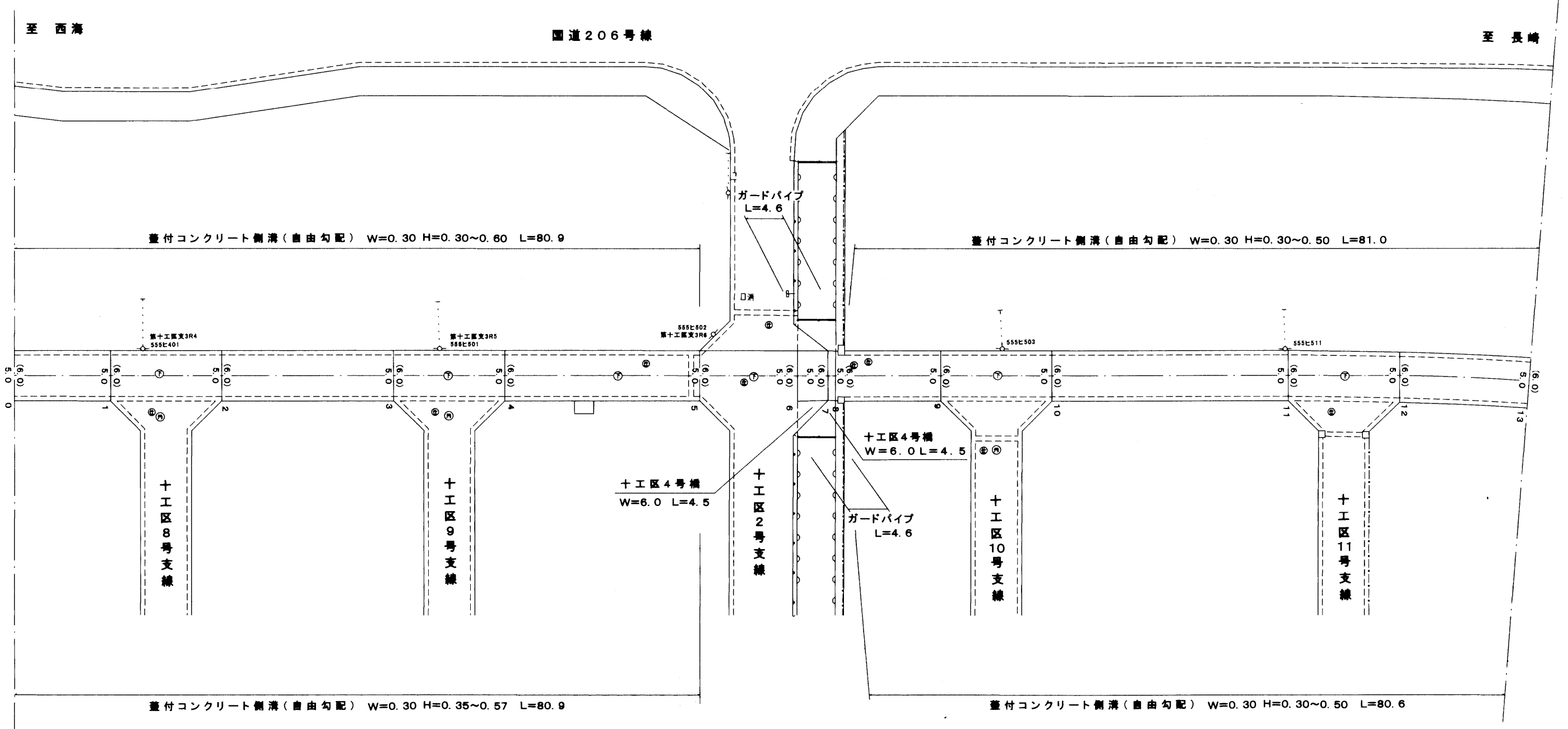
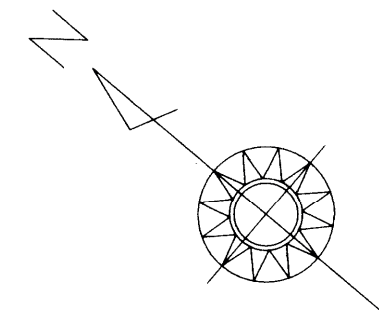
路線名	一般町道 十工区1号支線		
図面番号	2	縮尺	1:500
作成年月日	平成20年 3月31日		
作成者	扇精光株式会社		
時津町役場			

整理番号	区間長	車道幅員	路肩幅員	歩道等幅員(右)	歩道等幅員(左)	待避所幅員	中央帯幅員	全幅員	路面種類	設計C/B/R	舗装年度	改良未改良	改良年度	備考
1	7.3	5.0	1.0					6.0	as		2007	改	2007	
2	3.4	5.0	1.0					6.0	"	"	"	"	"	
3	11.5	5.0	1.0					6.0	"	"	"	"	"	
4	3.0	5.0	1.0					6.0	"	"	"	"	"	十工区3号橋 W=6.0 L=3.0
5	10.0	5.0	1.0					6.0	"	"	"	"	"	
6	13.1	5.0	1.0					6.0	"	"	"	"	"	
7	57.5	5.0	1.0					6.0	"	"	"	"	"	
8	55.9	5.0	1.0					6.0	"	"	"	"	"	
9	13.1	5.0	1.0					6.0	"	"	"	"	"	
10	10.6	5.0	1.0					6.0	"	"	"	"	"	
計	185.4													



路線名	一般町道 十工区1号支線		
図面番号	3	縮尺	1 : 500
作成年月日	平成 20 年 3 月 31日 令和 6 年 3 月 31日		
作成者	扇精光コンサルタンツ株式会社		
時津町役場			

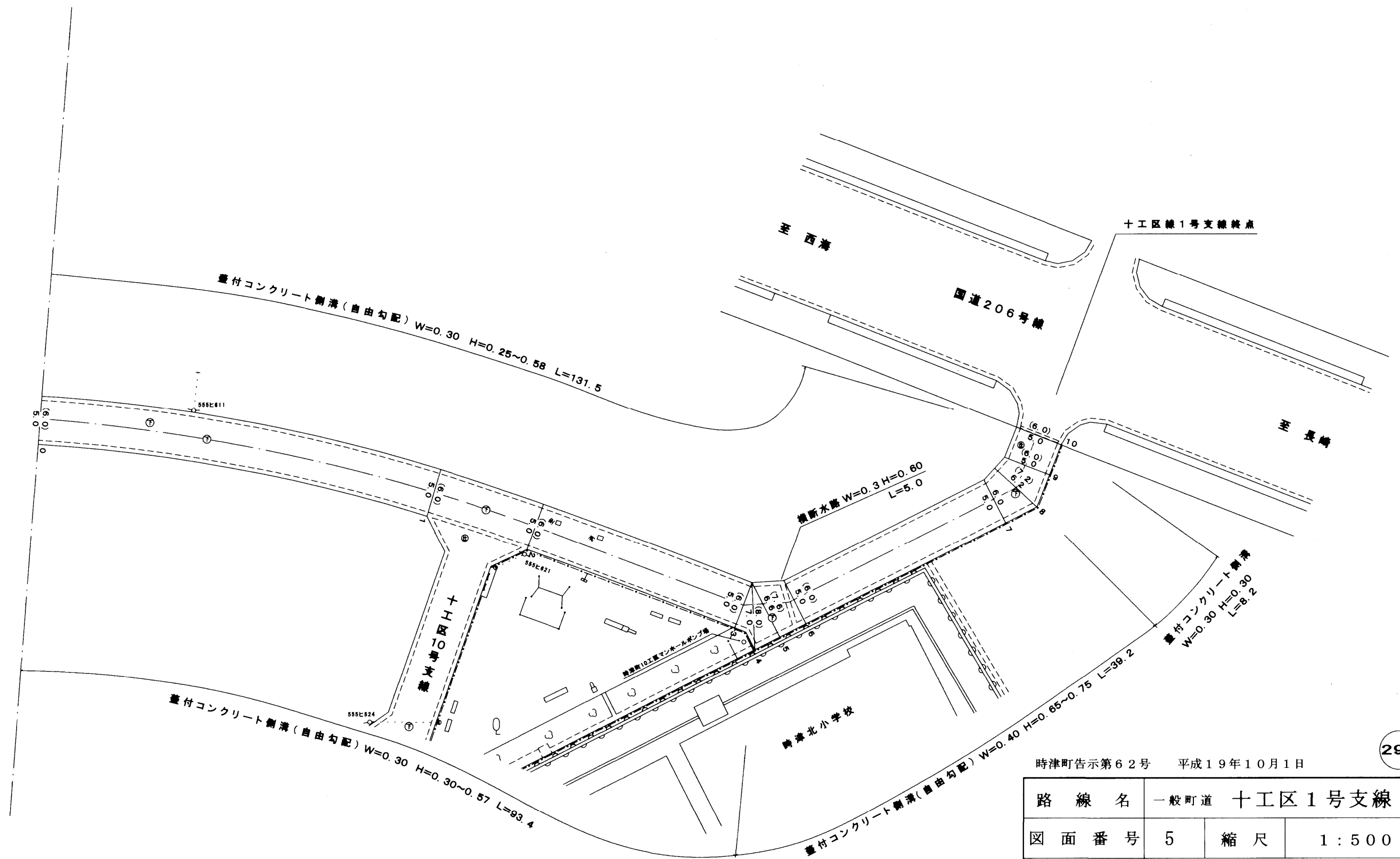
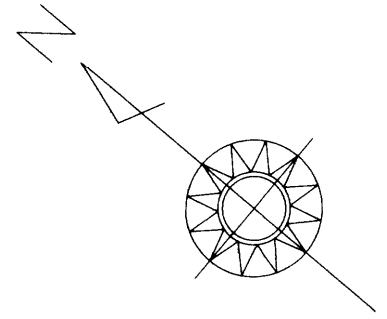
整理番号	区間長	車道幅員	路肩幅員	歩道等幅員(右)	歩道等幅員(左)	待避所幅員	中央帯幅員	全幅員	路面種別	設計C/B/R	舗装年度	改良未改良	改良年度	備考
1	11.3	5.0	1.0					6.0	as		2007	改	2007	
		5.0	1.0					6.0						
2	13.1	5.0	1.0					6.0	as		2007	改	2007	
		5.0	1.0					6.0						
3	20.3	5.0	1.0					6.0	as		2007	改	2007	
		5.0	1.0					6.0						
4	13.1	5.0	1.0					6.0	as		2007	改	2007	
		5.0	1.0					6.0						
5	23.0	5.0	1.0					6.0	as		2007	改	2007	
		5.0	1.0					6.0						
6	11.6	5.0	1.0					6.0	as		2007	改	2007	
		5.0	1.0					6.0						
7	3.6	5.0	1.0					6.0	as		2007	改	2007	十工区4号橋
		5.0	1.0					6.0						W=6.0 L=4.5
8	0.9	5.0	1.0					6.0	as		2007	改	2007	
		5.0	1.0					6.0						
9	12.4	5.0	1.0					6.0	as		2007	改	2007	
		5.0	1.0					6.0						
10	13.1	5.0	1.0					6.0	as		2007	改	2007	
		5.0	1.0					6.0						
11	27.9	5.0	1.0					6.0	as		2007	改	2007	
		5.0	1.0					6.0						
12	13.1	5.0	1.0					6.0	as		2007	改	2007	
		5.0	1.0					6.0						
13	15.3	5.0	1.0					6.0	as		2007	改	2007	
		5.0	1.0					6.0						
計	178.7													



時津町告示第62号 平成19年10月1日

路線名	一般町道 十工区1号支線		
図面番号	4	縮尺	1:500
作成年月日	平成20年 3月31日		
作成者	扇精光株式会社		
時津町役場			

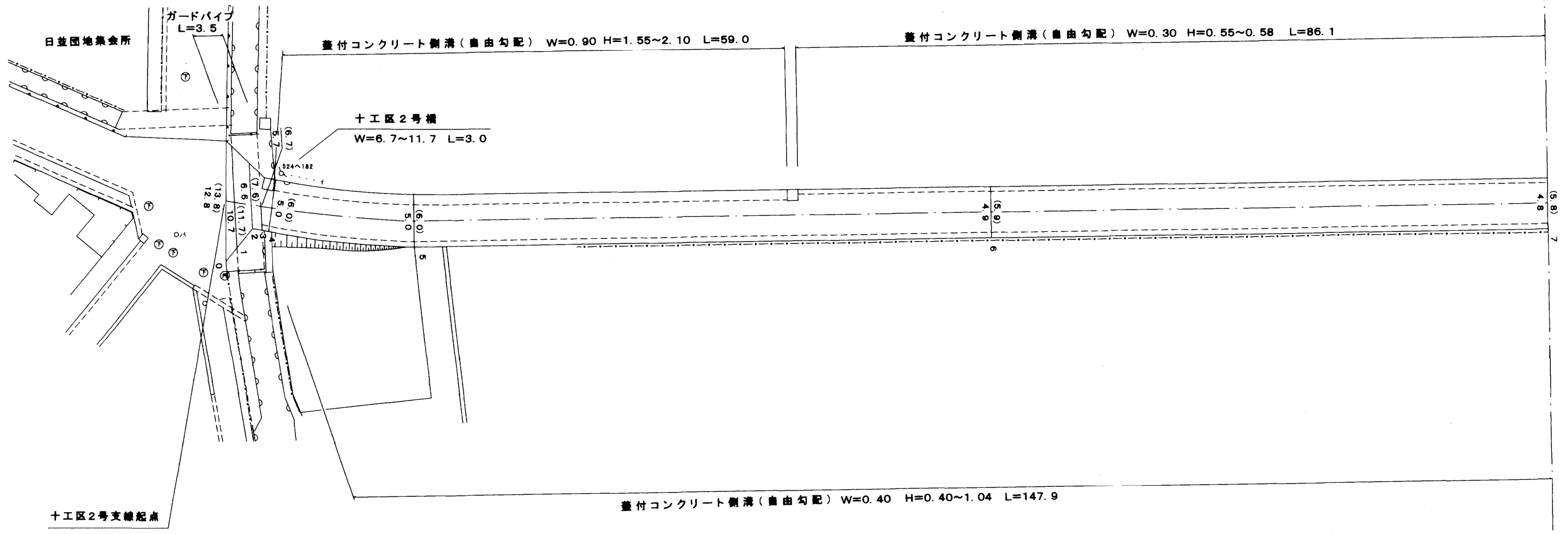
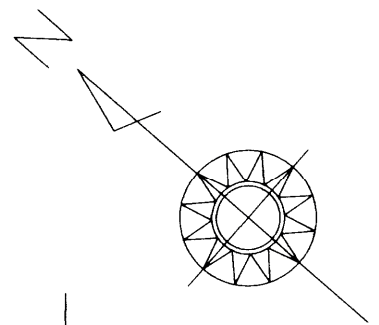
整理番号	区間長	車道幅員	路肩幅員	歩道等幅員(右)	歩道等幅員(左)	待避所幅員	中央帯幅員	全幅員	路面種別	設計C B R	舗装年度	改良未改良	改良年度	備考
1	49.8	5.0	1.0					6.0	Ⅱ		2007	改	2007	
		5.0	1.0					6.0						
2	13.3	5.0	1.0					6.0	Ⅱ		2007	改	2007	
		5.0	1.0					6.0						
3	27.6	5.0	1.0					6.0	Ⅱ		2007	改	2007	
		5.0	1.0					6.0						
4	1.2	5.0	1.0					6.0	Ⅱ		2007	改	2007	
		7.0	1.0					8.0						
5	1.2	7.0	1.0					8.0	Ⅱ		2007	改	2007	
		6.6	1.0					7.6						
6	3.9	6.6	1.0					7.6	Ⅱ		2007	改	2007	
		5.0	1.0					6.0						
7	27.8	5.0	1.0					6.0	Ⅱ		2007	改	2007	
		5.0	1.0					6.0						
8	3.1	5.0	1.0					6.0	Ⅱ		2007	改	2007	
		6.2	1.0					7.2						
9	3.0	6.2	1.0					7.2	Ⅱ		2007	改	2007	
		5.0	1.0					6.0						
10	4.0	5.0	1.0					6.0	Ⅱ		2007	改	2007	
		5.0	1.0					6.0						
計	134.9													



時津町告示第62号 平成19年10月1日

路線名	一般町道 十工区1号支線		
図面番号	5	縮尺	1:500
作成年月日	平成20年 3月31日		
作成者	扇精光株式会社		
時津町役場			

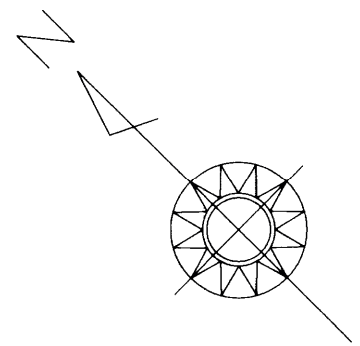
整理番号	区間長	車道幅員	路肩幅員	歩道等幅員(右)	歩道等幅員(左)	待避所幅員	中央帯幅員	全幅員	路面種別	設計C/B/R	舗装年度	改良未改良	改良年度	備考
1	1.0	12.8	1.0					13.8	**		2007	改	2007	
		10.7	1.0					11.7						
2	1.9	10.7	1.0					11.7	**		2007	改	2007	十工区2号橋
		6.6	1.0					7.6						
3	1.1	6.6	1.0					7.6	**		2007	改	2007	W=11.7~6.7 L=3.0
		5.7	1.0					6.7						
4	1.3	5.7	1.0					6.7	**		2007	改	2007	
		5.0	1.0					6.0						
5	16.4	5.0	1.0					6.0	**		2007	改	2007	
		5.0	1.0					6.0						
6	66.3	5.0	1.0					6.0	**		2007	改	2007	
		4.9	1.0					5.9						
7	63.9	4.9	1.0					5.9	**		2007	改	2007	
		4.8	1.0					5.8						
計	151.9													



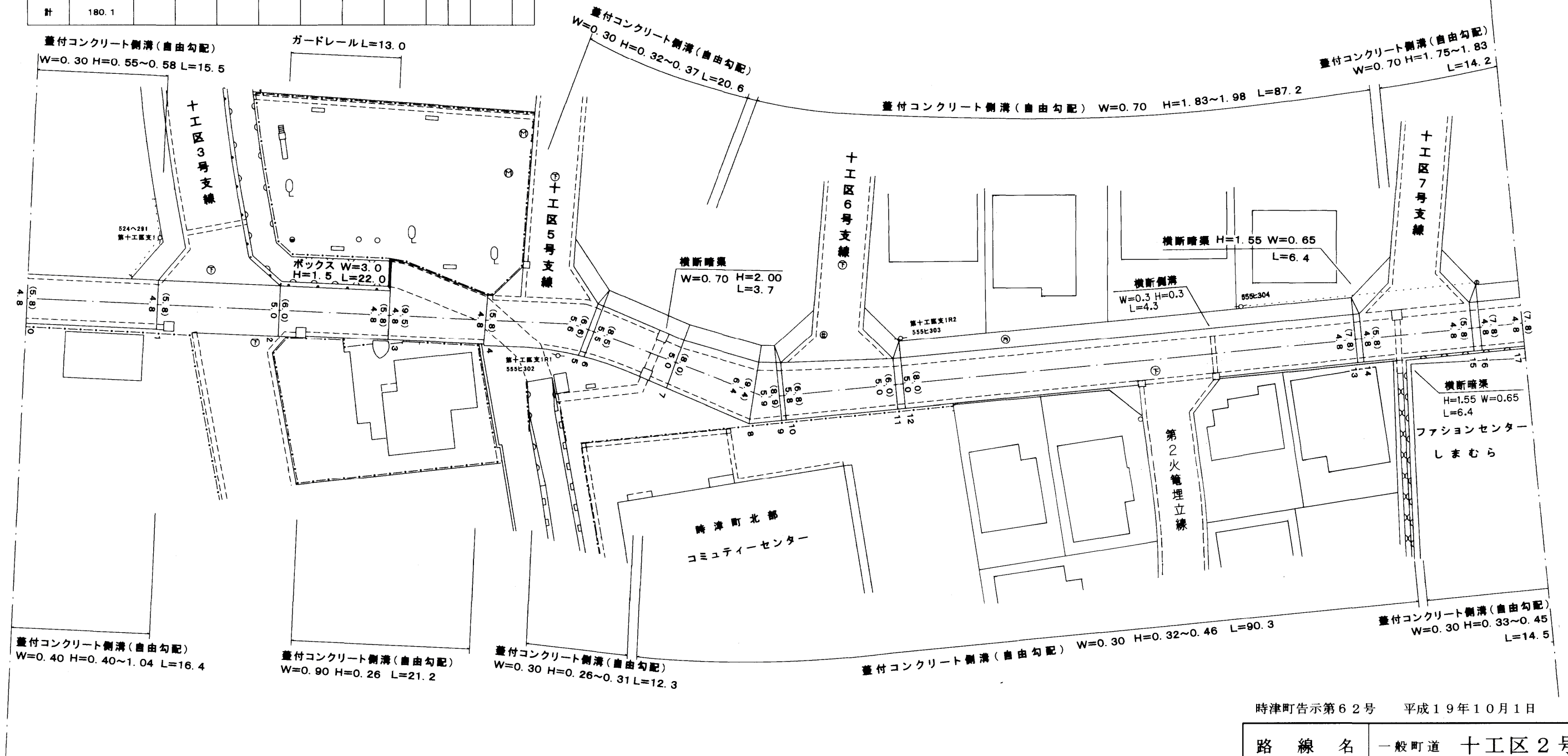
時津町告示第62号 平成19年10月1日

路線名	一般町道 十工区2号支線		
図面番号	6	縮尺	1:500
作成年月日	平成20年 3月31日		
作成者	扇精光株式会社		
時津町役場			

整理番号	区間長	車道幅員	路肩幅員	歩道等幅員(右)	歩道等幅員(左)	待避所幅員	中央帯幅員	全幅員	路面種別	設計C/R	舗装年度	改良未改良	改良年度	備考
1	15.5	4.8	1.0					5.8	**		2007	改	2007	
2	14.5	4.8	1.0					5.8	**		2007	改	2007	
3	13.1	5.0	1.0					6.0	**		2007	改	2007	
4	11.5	4.8	1.0					5.8	**		2007	改	2007	
5	12.3	5.6	1.0					6.6	**		2007	改	2007	
6	0.7	5.5	1.0		2.0			8.5	**		2007	改	2007	
7	10.5	5.0	1.0		2.0			8.0	**		2007	改	2007	
8	10.0	6.4	1.0		2.0			9.4	**		2007	改	2007	
9	3.1	5.9	1.0		2.0			8.9	**		2007	改	2007	
10	0.5	5.8	1.0		2.0			8.8	**		2007	改	2007	
11	13.3	5.0	1.0					6.0	**		2007	改	2007	
12	0.9	5.0	1.0		2.0			8.0	**		2007	改	2007	
13	54.2	4.8	1.0		2.0			7.8	**		2007	改	2007	
14	0.7	4.8	1.0		2.0			7.8	**		2007	改	2007	
15	13.2	4.8	1.0					5.8	**		2007	改	2007	
16	1.0	4.8	1.0					5.8	**		2007	改	2007	
17	5.1	4.8	1.0		2.0			7.8	**		2007	改	2007	
計	180.1													



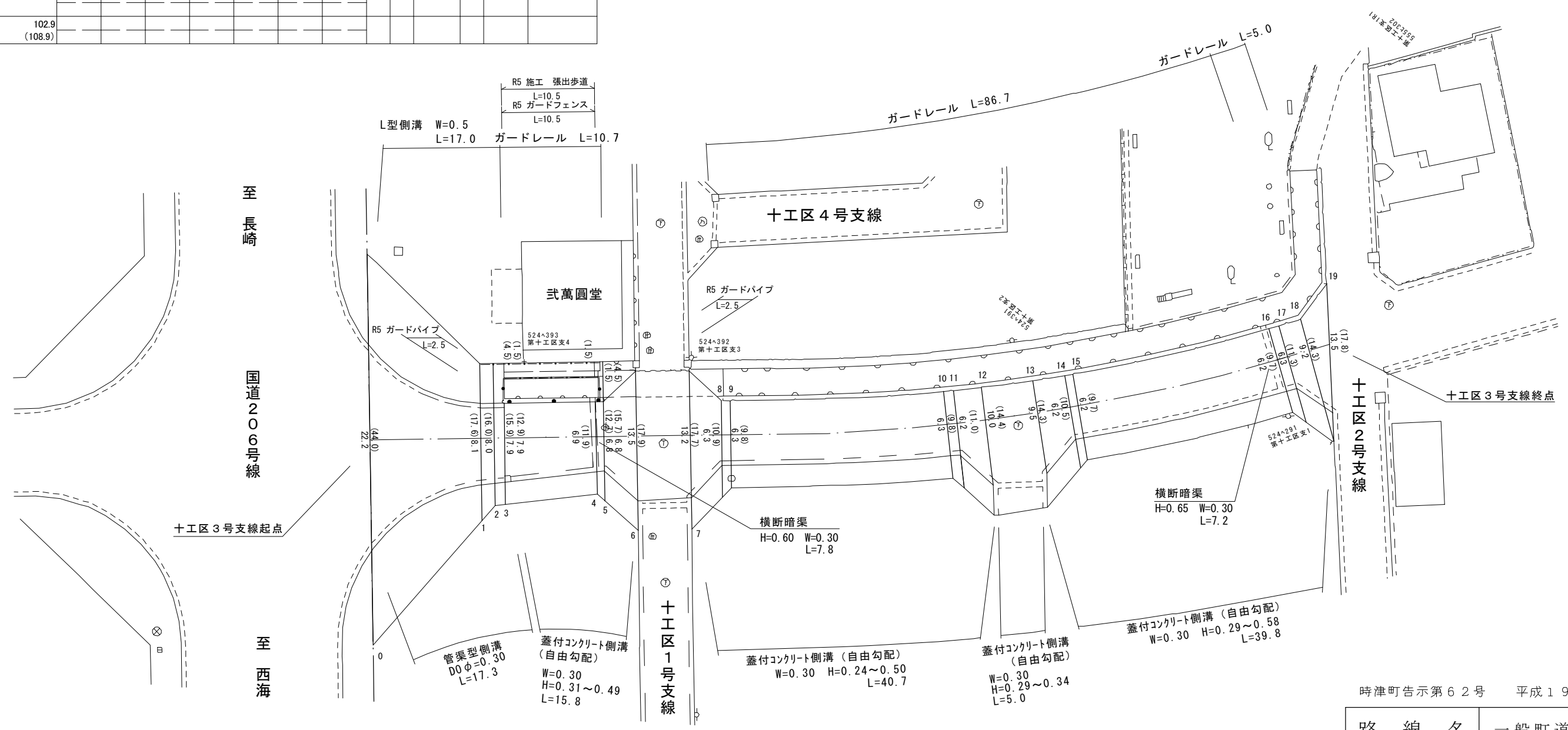
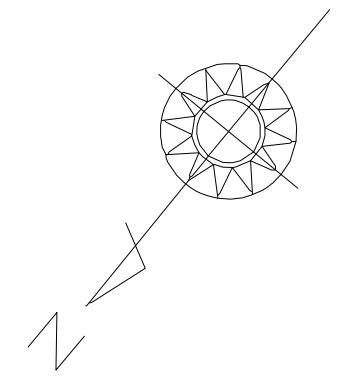
日並郷



時津町告示第62号 平成19年10月1日

路線名	一般町道 十工区2号支線		
図面番号	7	縮尺	1:500
作成年月日	平成20年3月31日		
作成者	扇精光株式会社		
時津町役場			

整理番号	区間長	車道幅員	路肩幅員	歩道等幅員(右)	歩道等幅員(左)	待避所幅員	中央帯幅員	全幅員	路面種別	設計C B R	舗装年度	改良未改良	改良年度	備考
1	12.4	22.2	1.0	10.6	10.2			44.0	as		2007	改	2007	
		8.1	1.0	4.0	4.5			17.6						
2	1.5	8.1	1.0	4.0	4.5			17.6	"	"	"	"		
		8.0	1.0	2.5	4.5			16.0						
3	1.2	8.0	1.0	2.5	4.5			16.0	"	"	"	"		
		7.9	1.0	2.5	4.5			15.9						
4	10.3	7.9	1.0	2.5	1.5			12.9	"	"	"	"		
		6.9	1.0	2.5	1.5			11.9						
5	0.9	6.9	1.0	2.5	1.5			11.9	"	"	"	"		
		6.8	1.0	3.4	1.5			12.7						
6	3.7	6.8	1.0	3.4	4.5			15.7	"	"	"	"		
		13.5	1.0	3.4				17.9						
7	(6.0)													重用区間
8	3.6	13.2	1.0	3.5				17.7	as		2007	改	2007	
		6.3	1.0	3.6				10.9						
9	1.0	6.3	1.0	3.6				10.9	"	"	"	"		
		6.3	1.0	2.5				9.8						
10	24.4	6.3	1.0	2.5				9.8	"	"	"	"		
		6.3	1.0	2.5				9.8						
11	1.1	6.3	1.0	2.5				9.8	"	"	"	"		
		6.2	1.0	3.8				11.0						
12	3.2	6.2	1.0	3.8				11.0	"	"	"	"		
		10.0	1.0	3.4				14.4						
13	5.9	10.0	1.0	3.4				14.4	"	"	"	"		
		9.5	1.0	3.8				14.3						
14	3.7	9.5	1.0	3.8				14.3	"	"	"	"		
		6.2	1.0	3.3				10.5						
15	0.9	6.2	1.0	3.3				10.5	"	"	"	"		
		6.2	1.0	2.5				9.7						
16	23.0	6.2	1.0	2.5				9.7	"	"	"	"		
		6.2	1.0	2.5				9.7						
17	1.2	6.2	1.0	2.5				9.7	"	"	"	"		
		6.3	1.0	4.0				11.3						
18	2.5	6.3	1.0	4.0				11.3	"	"	"	"		
		9.2	1.0	4.1				14.3						
19	2.4	9.2	1.0	4.1				14.3	"	"	"	"		
		13.5	1.0	3.3				17.8						
計	102.9 (108.9)													



時津町告示第62号 平成19年10月1日

路線名	一般町道 十工区3号支線		
図面番号	9	縮尺	1 : 500
作成年月日	平成20年3月31日 令和6年3月31日		
作成者	扇精光コンサルタンツ株式会社		
時津町役場			

十工区4号支線

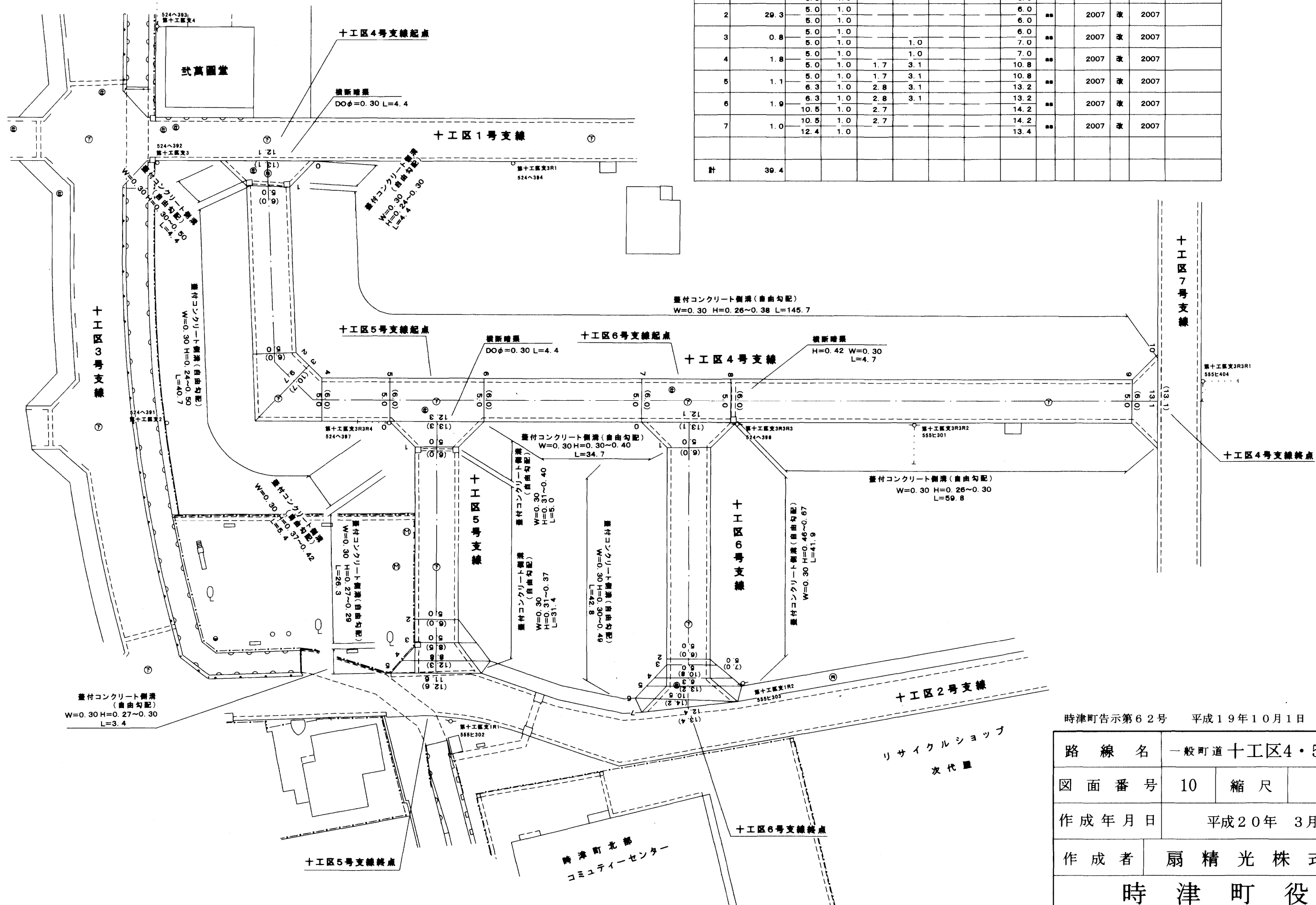
整理番号	区間長	車道幅員	路肩幅員	歩道等幅員(右)	歩道等幅員(左)	待避所幅員	中央帯幅員	全幅員	路面種別	設計C B R	舗装年度	改良未改良	改良年度	備考
1	3.6	12.1	1.0					13.1	**		2007	改	2007	
		5.0	1.0					6.0						
2	23.1	5.0	1.0					6.0	**		2007	改	2007	
		5.0	1.0					6.0						
3	5.0	5.0	1.0					6.0	**		2007	改	2007	
		9.7	1.0					10.7						
4	4.9	9.7	1.0					10.7	**		2007	改	2007	
		5.0	1.0					6.0						
5	9.4	5.0	1.0					6.0	**		2007	改	2007	
		5.0	1.0					6.0						
6	13.1	5.0	1.0					6.0	**		2007	改	2007	
		5.0	1.0					6.0						
7	21.9	5.0	1.0					6.0	**		2007	改	2007	
		5.0	1.0					6.0						
8	12.4	5.0	1.0					6.0	**		2007	改	2007	
		5.0	1.0					6.0						
9	55.6	5.0	1.0					6.0	**		2007	改	2007	
		5.0	1.0					6.0						
10	3.6	12.1	1.0					13.1	**		2007	改	2007	
計	152.6													

十工区5号支線

整理番号	区間長	車道幅員	路肩幅員	歩道等幅員(右)	歩道等幅員(左)	待避所幅員	中央帯幅員	全幅員	路面種別	設計C B R	舗装年度	改良未改良	改良年度	備考
1	3.5	12.3	1.0					13.3	**		2007	改	2007	
		5.0	1.0					6.0						
2	23.9	5.0	1.0					6.0	**		2007	改	2007	
		5.0	1.0					6.0						
3	3.2	5.0	1.0					6.0	**		2007	改	2007	
		5.0	1.0		2.5			8.5						
4	2.5	5.0	1.0		2.5			8.5	**		2007	改	2007	
		8.8	1.0		2.5			12.3						
5	1.5	8.8	1.0		2.5			12.3	**		2007	改	2007	
		11.6	1.0					12.6						
計	34.6													

十工区6号支線

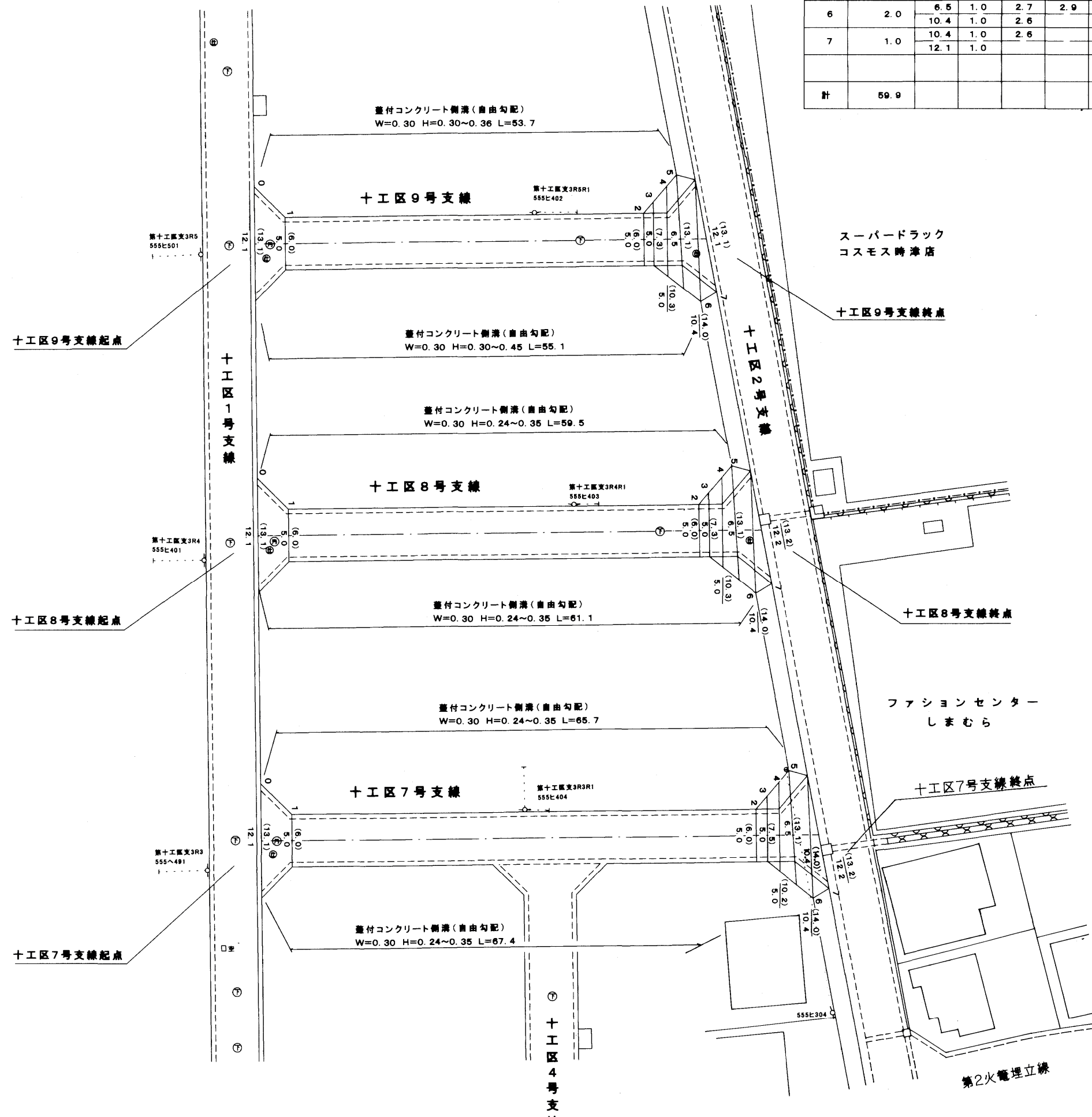
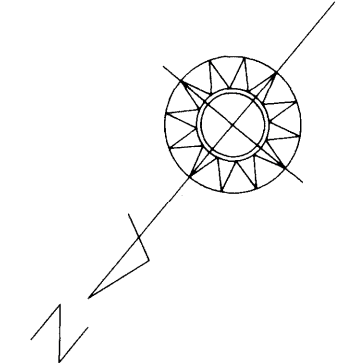
整理番号	区間長	車道幅員	路肩幅員	歩道等幅員(右)	歩道等幅員(左)	待避所幅員	中央帯幅員	全幅員	路面種別	設計C B R	舗装年度	改良未改良	改良年度	備考
1	3.5	12.1	1.0					13.1	**		2007	改	2007	
		5.0	1.0					6.0						
2	29.3	5.0	1.0					6.0	**		2007	改	2007	
		5.0	1.0					6.0						
3	0.8	5.0	1.0		1.0			7.0	**		2007	改	2007	
		5.0	1.0		1.0			7.0						
4	1.8	5.0	1.0	1.7	3.1			10.8	**		2007	改	2007	
		5.0	1.0	1.7	3.1			10.8						
5	1.1	6.3	1.0	2.8	3.1			13.2	**		2007	改	2007	
		6.3	1.0	2.8	3.1			13.2						
6	1.9	10.5	1.0	2.7				14.2	**		2007	改	2007	
		10.5	1.0	2.7				14.2						
7	1.0	10.5	1.0	2.7				14.2	**		2007	改	2007	
		12.4	1.0					13.4						
計	39.4													



時津町告示第62号 平成19年10月1日

路線名	一般町道 十工区4・5・6号支線		
図面番号	10	縮尺	1:500
作成年月日	平成20年 3月31日		
作成者	扇精光株式会社		
時津町役場			

日並郷



十工区9号支線

整理番号	区間長	車道幅員	路肩幅員	歩道等幅員(右)	歩道等幅員(左)	待避所幅員	中央帯幅員	全幅員	路面種別	設計C/B/R	舗装年度	改良未改良	改良年度	備考
1	3.5	12.1	1.0					13.1	■		2007	改	2007	
		5.0	1.0					6.0						
2	41.0	5.0	1.0					6.0	■		2007	改	2007	
		5.0	1.0					6.0						
3	9.3	5.0	1.0					6.0	■		2007	改	2007	
		5.0	1.0					7.3						
4	1.6	5.0	1.0		1.3			7.3	■		2007	改	2007	
		5.0	1.0	1.2	3.1			10.3						
5	1.5	5.0	1.0	1.2	3.1			10.3	■		2007	改	2007	
		6.5	1.0	2.7	2.9			13.1						
6	2.0	6.5	1.0	2.7	2.9			13.1	■		2007	改	2007	
		10.4	1.0	2.6				14.0						
7	1.0	10.4	1.0	2.6				14.0	■		2007	改	2007	
		12.1	1.0					13.1						
計	59.9													

十工区8号支線

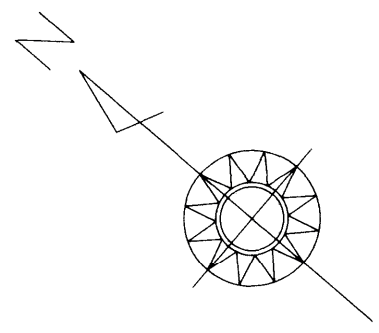
整理番号	区間長	車道幅員	路肩幅員	歩道等幅員(右)	歩道等幅員(左)	待避所幅員	中央帯幅員	全幅員	路面種別	設計C/B/R	舗装年度	改良未改良	改良年度	備考
1	3.5	12.1	1.0					13.1	■		2007	改	2007	
		5.0	1.0					6.0						
2	47.0	5.0	1.0					6.0	■		2007	改	2007	
		5.0	1.0					6.0						
3	1.1	5.0	1.0					6.0	■		2007	改	2007	
		5.0	1.0		1.3			7.3						
4	1.5	5.0	1.0		1.3			7.3	■		2007	改	2007	
		5.0	1.0	1.2	3.1			10.3						
5	1.5	5.0	1.0	1.2	3.1			10.3	■		2007	改	2007	
		6.5	1.0	2.7	2.9			13.1						
6	2.0	6.5	1.0	2.7	2.9			13.1	■		2007	改	2007	
		10.4	1.0	2.6				14.0						
7	1.0	10.4	1.0	2.6				14.0	■		2007	改	2007	
		12.2	1.0					13.2						
計	57.6													

十工区7号支線

整理番号	区間長	車道幅員	路肩幅員	歩道等幅員(右)	歩道等幅員(左)	待避所幅員	中央帯幅員	全幅員	路面種別	設計C/B/R	舗装年度	改良未改良	改良年度	備考
1	3.5	12.1	1.0					13.1	■		2007	改	2007	
		5.0	1.0					6.0						
2	53.1	5.0	1.0					6.0	■		2007	改	2007	
		5.0	1.0					6.0						
3	1.3	5.0	1.0					6.0	■		2007	改	2007	
		5.0	1.0		1.5			7.5						
4	1.4	5.0	1.0		1.5			7.5	■		2007	改	2007	
		5.0	1.0	1.2	3.0			10.2						
5	1.6	5.0	1.0	1.2	3.0			10.2	■		2007	改	2007	
		6.5	1.0	2.7	2.9			13.1						
6	2.0	6.5	1.0	2.7	2.9			13.1	■		2007	改	2007	
		10.4	1.0	2.6				14.0						
7	1.0	10.4	1.0	2.6				14.0	■		2007	改	2007	
		12.2	1.0					13.2						
計	63.9													

時津町告示第62号 平成19年10月1日

路線名	一般町道 十工区7・8・9号支線		
図面番号	11	縮尺	1:500
作成年月日	平成20年 3月31日		
作成者	扇精光株式会社		
時津町役場			

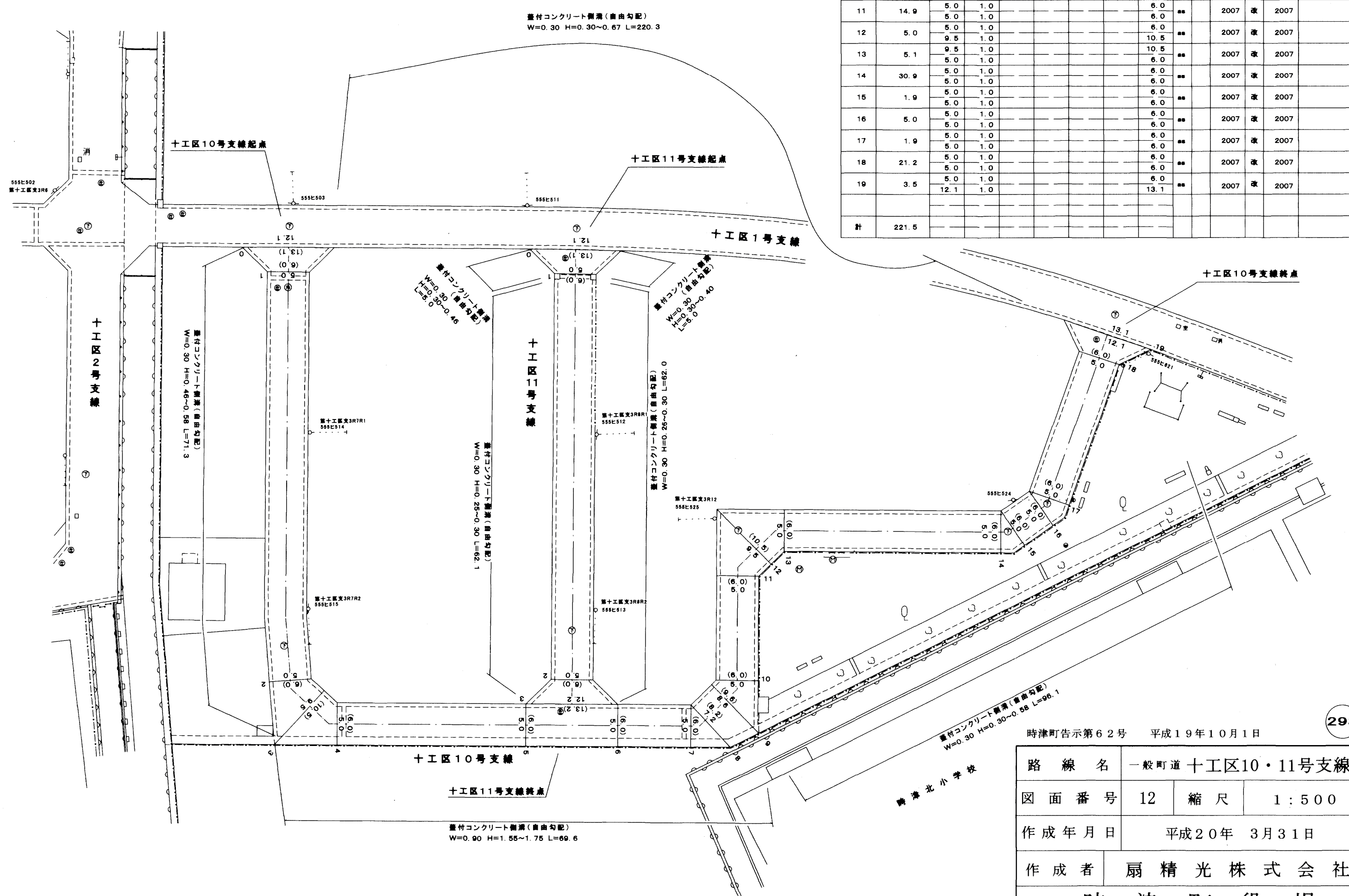


十工区11号支線

整理番号	区間長	車道幅員	路肩幅員	歩道等幅員(右)	歩道等幅員(左)	待避所幅員	中央帯幅員	全幅員	路面種別	設計C/B/R	舗装年度	改良未改良	改良年度	備考
1	3.5	12.1	1.0					13.1	**		2007	改	2007	
		5.0	1.0					6.0						
2	57.9	5.0	1.0					6.0	**		2007	改	2007	
		5.0	1.0					6.0						
3	3.5	5.0	1.0					6.0	**		2007	改	2007	
		12.2	1.0					13.2						
計	64.9													

十工区10号支線

整理番号	区間長	車道幅員	路肩幅員	歩道等幅員(右)	歩道等幅員(左)	待避所幅員	中央帯幅員	全幅員	路面種別	設計C/B/R	舗装年度	改良未改良	改良年度	備考
1	3.5	12.1	1.0					13.1	**		2007	改	2007	
		5.0	1.0					6.0						
2	58.3	5.0	1.0					6.0	**		2007	改	2007	
		5.0	1.0					6.0						
3	4.9	5.0	1.0					6.0	**		2007	改	2007	
		9.5	1.0					10.5						
4	4.9	9.5	1.0					10.5	**		2007	改	2007	
		5.0	1.0					6.0						
5	26.9	5.0	1.0					6.0	**		2007	改	2007	
		5.0	1.0					6.0						
6	13.2	5.0	1.0					6.0	**		2007	改	2007	
		5.0	1.0					6.0						
7	10.4	5.0	1.0					6.0	**		2007	改	2007	
		5.0	1.0					6.0						
8	2.4	5.0	1.0					6.0	**		2007	改	2007	
		7.2	1.0					8.2						
9	4.2	7.2	1.0					8.2	**		2007	改	2007	
		8.6	1.0					9.6						
10	3.4	8.6	1.0					9.6	**		2007	改	2007	
		5.0	1.0					6.0						
11	14.9	5.0	1.0					6.0	**		2007	改	2007	
		5.0	1.0					6.0						
12	5.0	9.5	1.0					10.5	**		2007	改	2007	
		5.0	1.0					6.0						
13	5.1	9.5	1.0					10.5	**		2007	改	2007	
		5.0	1.0					6.0						
14	30.9	5.0	1.0					6.0	**		2007	改	2007	
		5.0	1.0					6.0						
15	1.9	5.0	1.0					6.0	**		2007	改	2007	
		5.0	1.0					6.0						
16	5.0	5.0	1.0					6.0	**		2007	改	2007	
		5.0	1.0					6.0						
17	1.9	5.0	1.0					6.0	**		2007	改	2007	
		5.0	1.0					6.0						
18	21.2	5.0	1.0					6.0	**		2007	改	2007	
		5.0	1.0					6.0						
19	3.5	5.0	1.0					6.0	**		2007	改	2007	
		12.1	1.0					13.1						
計	221.5													



時津町告示第62号 平成19年10月1日

路線名	一般町道 十工区10・11号支線		
図面番号	12	縮尺	1:500
作成年月日	平成20年 3月31日		
作成者	扇精光株式会社		
時津町役場			