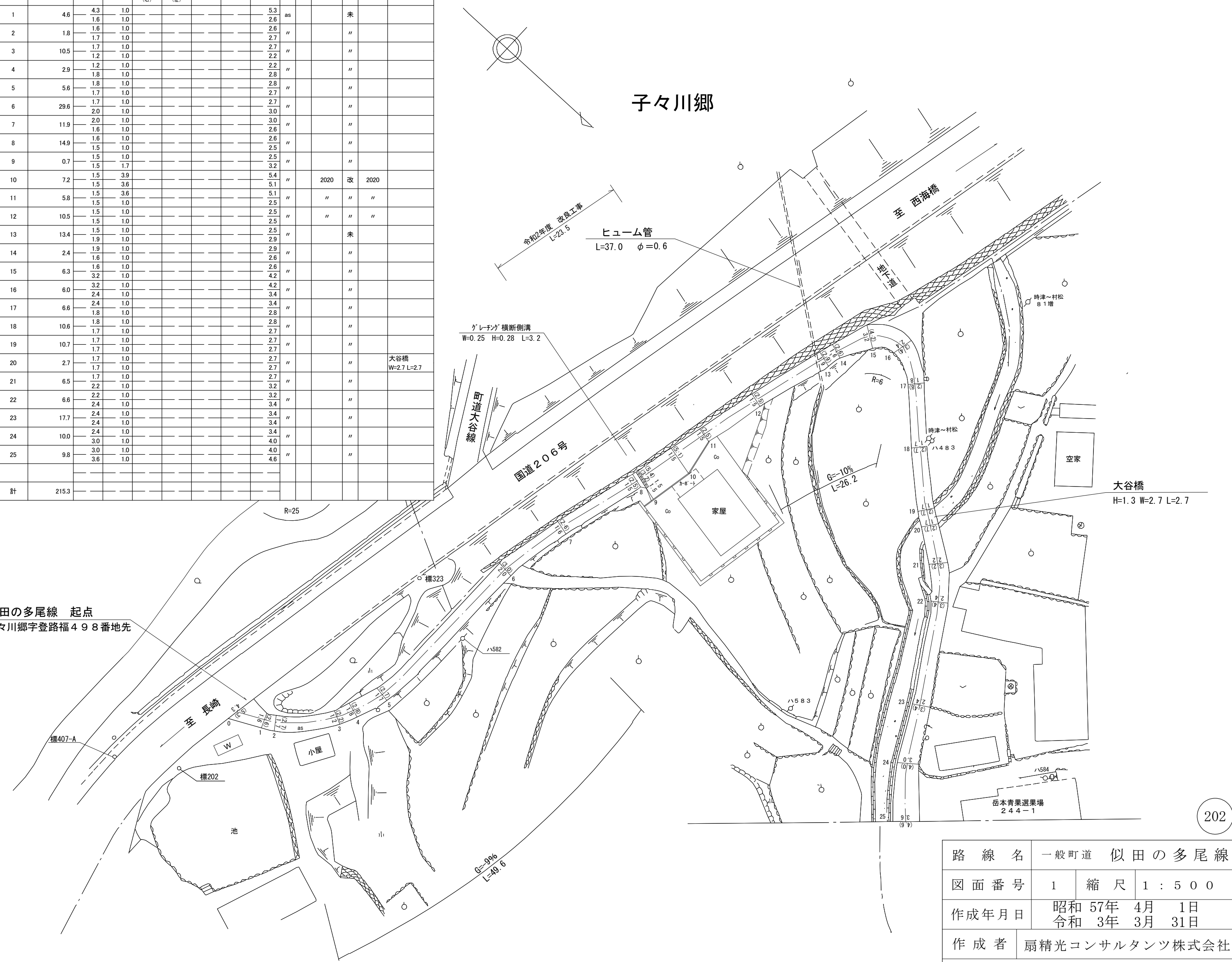


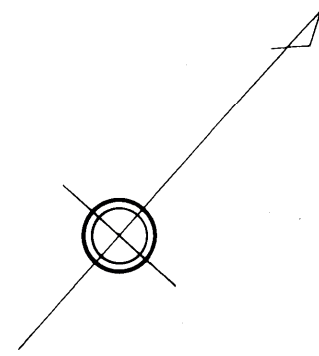
整理番号	区間長	車道幅員	路肩幅員	歩道等幅員(右)	歩道等幅員(左)	待避所幅員	中央帯幅員	全幅員	路面種別	設計C B R	舗装年度	改良未改良	改良年度	備考
1	4.6	4.3	1.0					5.3	as			未		
		1.6	1.0					2.6						
2	1.8	1.6	1.0					2.6	"			"		
		1.7	1.0					2.7						
3	10.5	1.7	1.0					2.7	"			"		
		1.2	1.0					2.2						
4	2.9	1.2	1.0					2.2	"			"		
		1.8	1.0					2.8						
5	5.6	1.8	1.0					2.8	"			"		
		1.7	1.0					2.7						
6	29.6	1.7	1.0					2.7	"			"		
		2.0	1.0					3.0						
7	11.9	2.0	1.0					3.0	"			"		
		1.6	1.0					2.6						
8	14.9	1.6	1.0					2.6	"			"		
		1.5	1.0					2.5						
9	0.7	1.5	1.0					2.5	"			"		
		1.5	1.7					3.2						
10	7.2	1.5	3.9					5.4	"	2020	改	2020		
		1.5	3.6					5.1						
11	5.8	1.5	3.6					5.1	"	"	"	"		
		1.5	1.0					2.5						
12	10.5	1.5	1.0					2.5	"	"	"	"		
		1.5	1.0					2.5						
13	13.4	1.5	1.0					2.5	"			未		
		1.9	1.0					2.9						
14	2.4	1.9	1.0					2.9	"			"		
		1.6	1.0					2.6						
15	6.3	1.6	1.0					2.6	"			"		
		3.2	1.0					4.2						
16	6.0	3.2	1.0					4.2	"			"		
		2.4	1.0					3.4						
17	6.6	2.4	1.0					3.4	"			"		
		1.8	1.0					2.8						
18	10.6	1.8	1.0					2.8	"			"		
		1.7	1.0					2.7						
19	10.7	1.7	1.0					2.7	"			"		
		1.7	1.0					2.7						
20	2.7	1.7	1.0					2.7	"			"		大谷橋 W=2.7 L=2.7
		1.7	1.0					2.7						
21	6.5	2.2	1.0					3.2	"			"		
		2.2	1.0					3.2						
22	6.6	2.4	1.0					3.4	"			"		
		2.4	1.0					3.4						
23	17.7	2.4	1.0					3.4	"			"		
		2.4	1.0					3.4						
24	10.0	2.4	1.0					3.4	"			"		
		3.0	1.0					4.0						
25	9.8	3.0	1.0					4.0	"			"		
		3.6	1.0					4.6						
計	215.3													

似田の多尾線 起点
子々川郷登路福498番地先



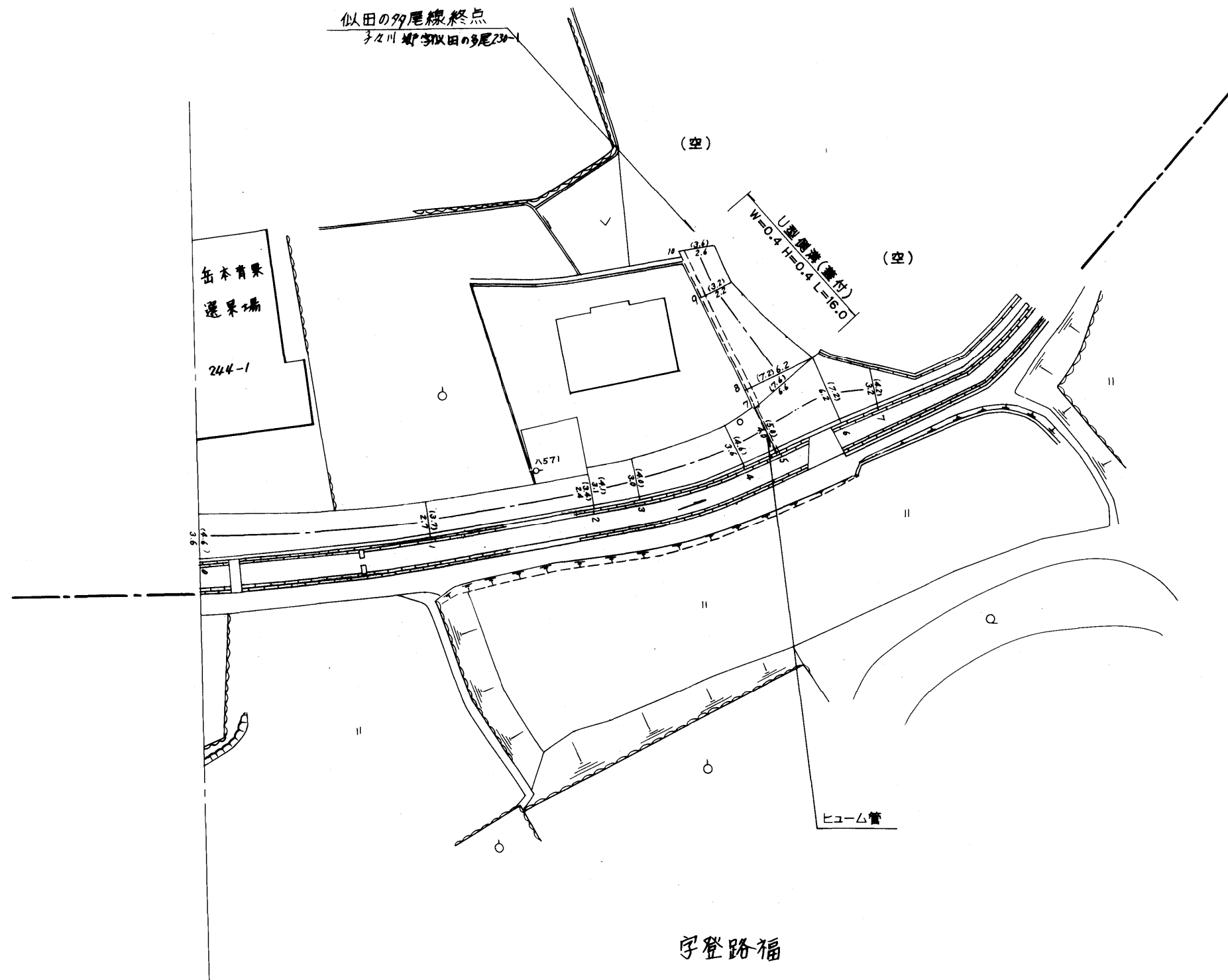
路線名	一般町道 似田の多尾線		
図面番号	1	縮尺	1 : 500
作成年月日	昭和 57年 4月 1日 令和 3年 3月 31日		
作成者	扇精光コンサルタンツ株式会社		
時津町役場			

整理番号	区間長	車道巾員	路肩巾員	歩道巾員	待避所巾員	分離帯巾員	全巾員	路面種別	設計CBR	舗装年度	改良未改良	改良年度	備考
1	23.0	3.6 2.7	1.0 1.0				4.6 3.7	As			未		
2	16.5	2.7 2.4	1.0 1.0				3.7 3.4	"					
3	4.6	3.1 3.0	1.0 1.0				4.1 4.0	"					
4	10.6	3.0 3.6	1.0 1.0				4.0 4.6	"					
5	3.4	3.6 4.0	1.0 1.0				4.6 5.0	"					
6	7.6	4.0 6.2	1.0 1.0				5.0 7.2	"	2002				
7	4.6	6.2 3.2	1.0 1.0				7.2 4.2	"					
8	1.0	6.6 6.2	1.0 1.0				7.6 7.2	"					
9	10.6	6.2 2.2	1.0 1.0				7.2 3.2	"					
10	4.4	2.2 2.6	1.0 1.0				3.2 3.6	"					
計	86.3												



子々川郷

字似田199尾



202

路線名	一般町道 以田の多尾線		
図面番号	2	縮尺	1:500
作成年月日	昭和57年4月1日 平成15年3月31日		
作成者	扇精光株式会社		
時津町役場			