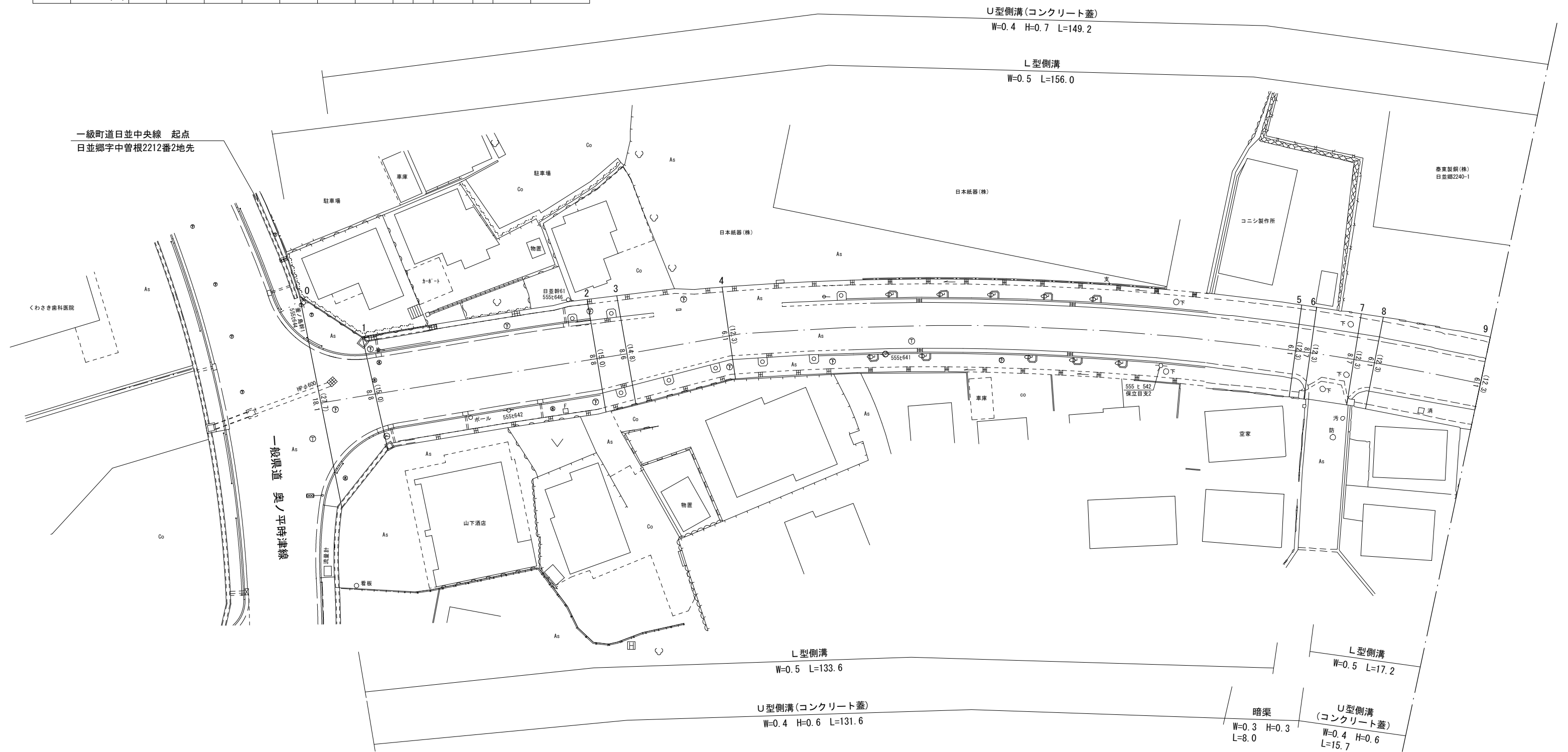
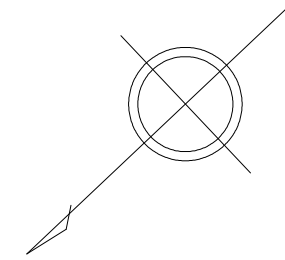


整理番号	区間長	車道幅員	路肩幅員	歩道等幅員(右)	歩道等幅員(左)	待避所幅員	中央帯幅員	全幅員	路面種別	設計C B R	舗装年度	改良未改良	改良年度	備考
1	(6.6)													重用区間
2	30.2	8.8	1.0	2.6	2.6			15.0	as		1999	改	1999	
		8.8	1.0	2.6	2.6			15.0						
3	4.1	8.6	1.0	2.6	2.6			14.8	"	"	"	"		
		8.6	1.0	2.6	2.6			14.8						
4	13.8	8.6	1.0	2.6	2.6			14.8	"	"	"	"		
		6.1	1.0	2.6	2.6			12.3						
5	74.8	6.1	1.0	2.6	2.6			12.3	"	"	"	"		
		6.1	1.0	2.6	2.6			12.3						
6	2.0	6.1	1.0	2.6	2.6			12.3	"	"	"	"		
		8.7	1.0	0.0	2.6			12.3						
7	5.9	8.7	1.0		2.6			12.3	"	"	"	"		
		8.7	1.0		2.6			12.3						
8	2.8	8.7	1.0	0.0	2.6			12.3	"	"	"	"		
		6.1	1.0	2.6	2.6			12.3						
9	14.3	6.1	1.0	2.6	2.6			12.3	"	"	"	"		
		6.1	1.0	2.6	2.6			12.3						
計	154.5 (6.6)													

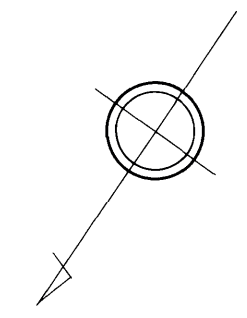
日並郷  
字中曾根



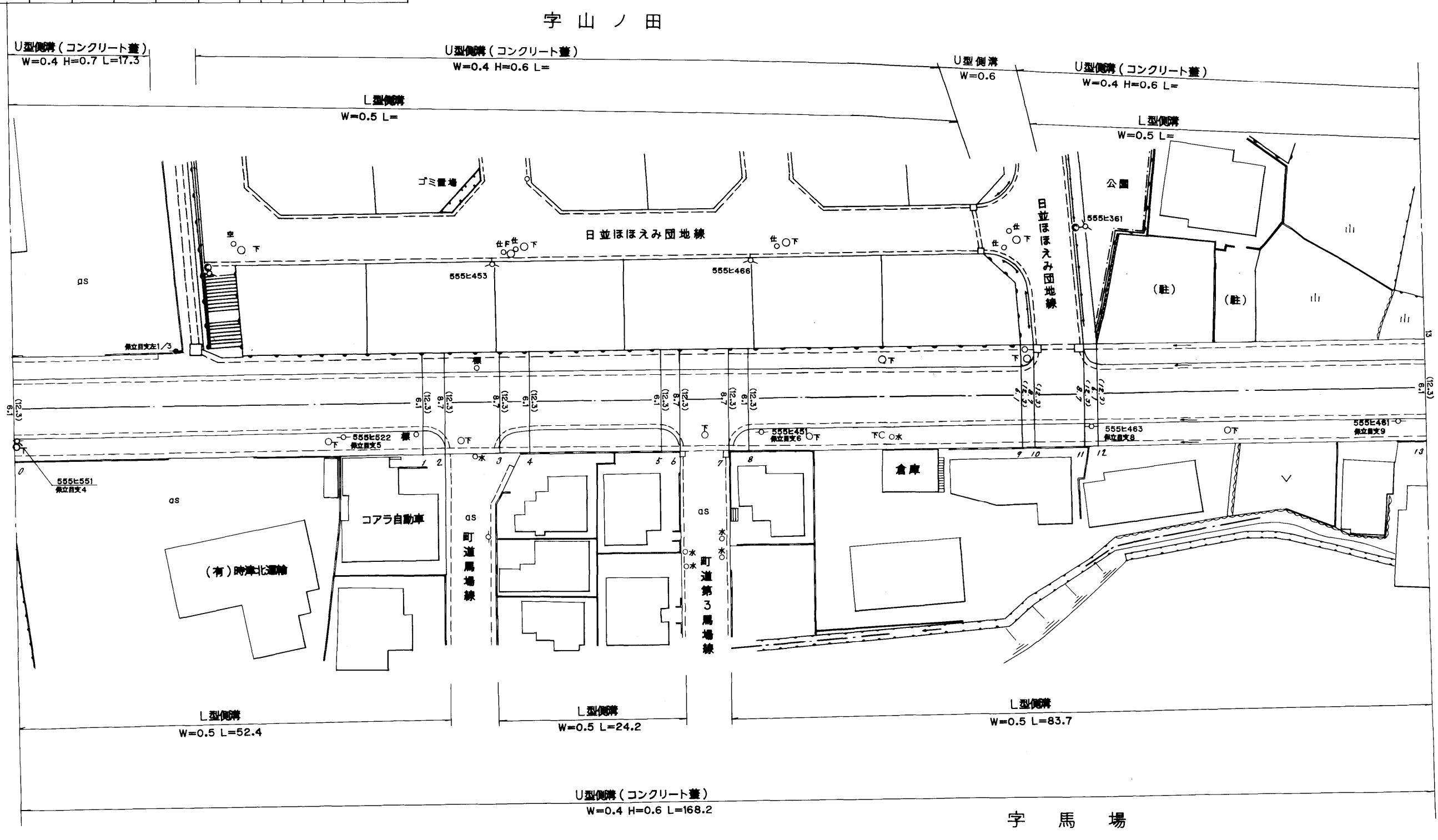
平成27年度補正

路線名	一級町道 日並中央線		
図面番号	1	縮尺	1 : 500
作成年月日	平成 12 年 3 月 31 日 令和 5 年 3 月 31 日		
作成者	扇精光コンサルタンツ株式会社		
時津町役場			

整理番号	区間長	車道巾員	路肩巾員	歩道等巾員(右)	歩道等巾員(左)	待避所巾員	中央帯巾員	全市員	路面種別	設計C B R	舗装年度	改良未改良	改良年度	備考
1	48.7	6.1 6.7	1.0 1.0	2.6 2.6	2.6 2.6			12.3 12.3	as	99	改	99		
2	2.7	6.1 6.7	1.0 1.0	2.6 2.6	2.6 2.6			12.3 12.3						
3	6.5	6.1 6.7	1.0 1.0	2.6 2.6	2.6 2.6			12.3 12.3						
4	3.5	6.1 6.7	1.0 1.0	2.6 2.6	2.6 2.6			12.3 12.3						
5	15.8	6.1 6.7	1.0 1.0	2.6 2.6	2.6 2.6			12.3 12.3						
6	2.2	6.1 6.7	1.0 1.0	2.6 2.6	2.6 2.6			12.3 12.3						
7	5.8	6.1 6.7	1.0 1.0	2.6 2.6	2.6 2.6			12.3 12.3						
8	2.3	6.1 6.7	1.0 1.0	2.6 2.6	2.6 2.6			12.3 12.3						
9	32.4	6.1 6.7	1.0 1.0	2.6 2.6	2.6 2.6			12.3 12.3						
10	1.5	6.1 6.7	1.0 1.0	2.6 2.6	2.6 2.6			12.3 12.3						
11	6.0	6.1 6.7	1.0 1.0	2.6 2.6	2.6 2.6			12.3 12.3						
12	1.5	6.1 6.7	1.0 1.0	2.6 2.6	2.6 2.6			12.3 12.3						
13	39.3	6.1 6.7	1.0 1.0	2.6 2.6	2.6 2.6			12.3 12.3						
計	168.2													



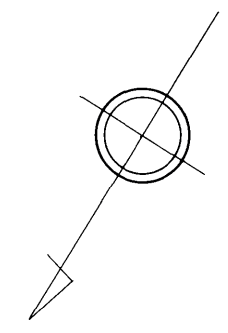
日 並 郷



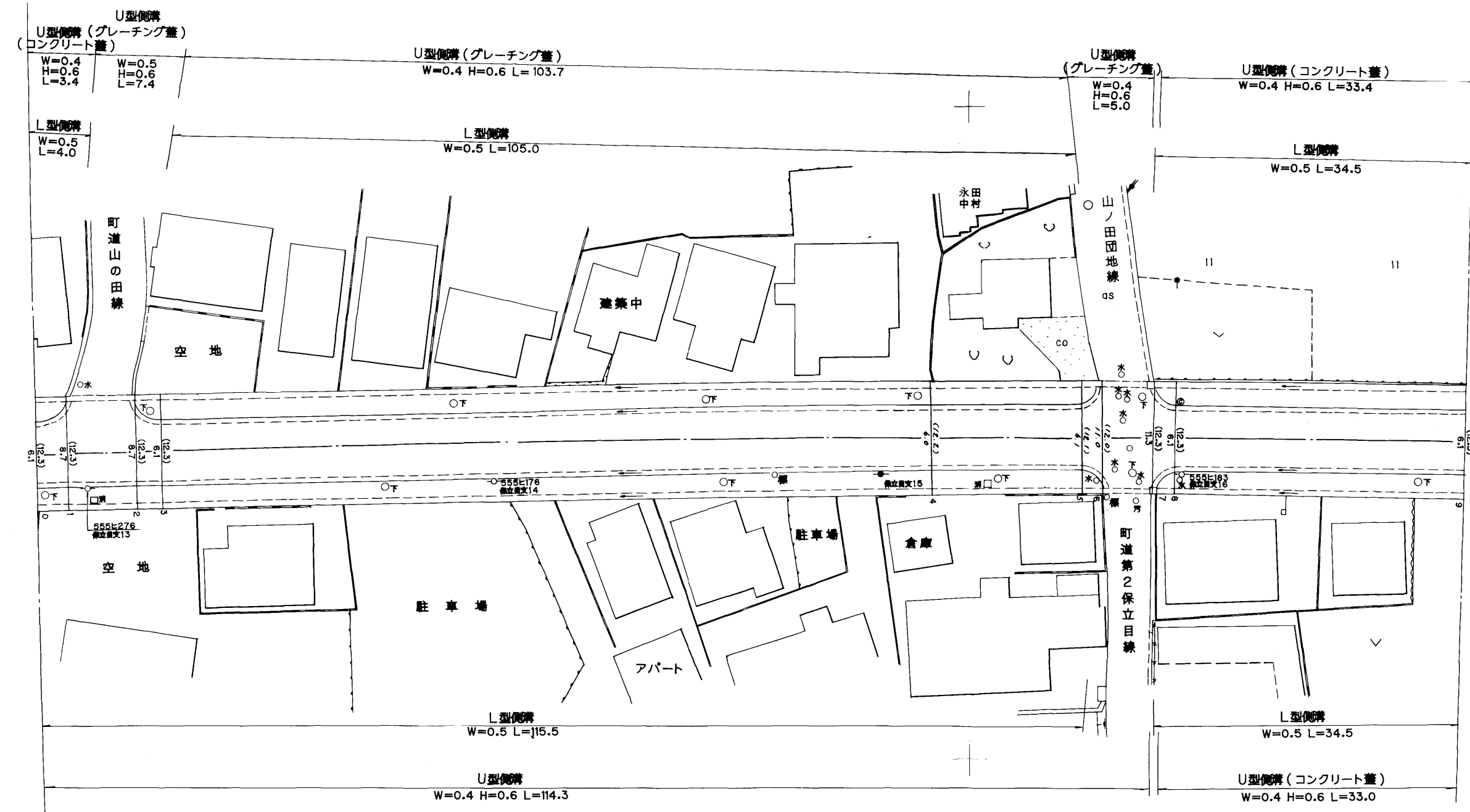
路線名	一級町道日並中央線		
図面番号	2	縮尺	1:500
作成年月日	平成 <sup>12</sup> / <sub>14</sub> 年3月31日		
作成者	扇精光株式会社		
時津町役場			



整理番号	区間長	車道巾員	路肩巾員	歩道等巾員(右)	歩道等巾員(左)	待避所巾員	中央帯巾員	全巾員	路面種別	設計C B R	舗装年度	改良未改良	改良年度	備考
1	3.3	6.7 8.7	1.0	2.6	2.6			12.3 12.3	as	99	改	99		
2	7.4	8.7 8.7	1.0	2.6				12.3	〃	〃	〃	〃		
3	2.7	8.7 6.1	1.0	2.6	2.6			12.3 12.3	〃	〃	〃	〃		
4	82.6	6.1 4.0	1.0	2.6	2.6			12.3 12.2	〃	〃	〃	〃		
5	16.0	6.0 6.1	1.0	2.6	2.6			12.2 12.1	〃	2000	〃	2000		
6	2.2	6.1 11.0	1.0	2.6	2.4			12.1 12.0	〃	〃	〃	〃		
7	5.5	11.0 11.3	1.0	2.6	2.6			12.0 12.3	〃	99	〃	99		
8	2.3	11.3 6.1	1.0	0	0			12.3 12.3	〃	〃	〃	〃		
9	31.0	6.1 6.1	1.0	2.6	2.6			12.3 12.3	〃	〃	〃	〃		
計	153.0													



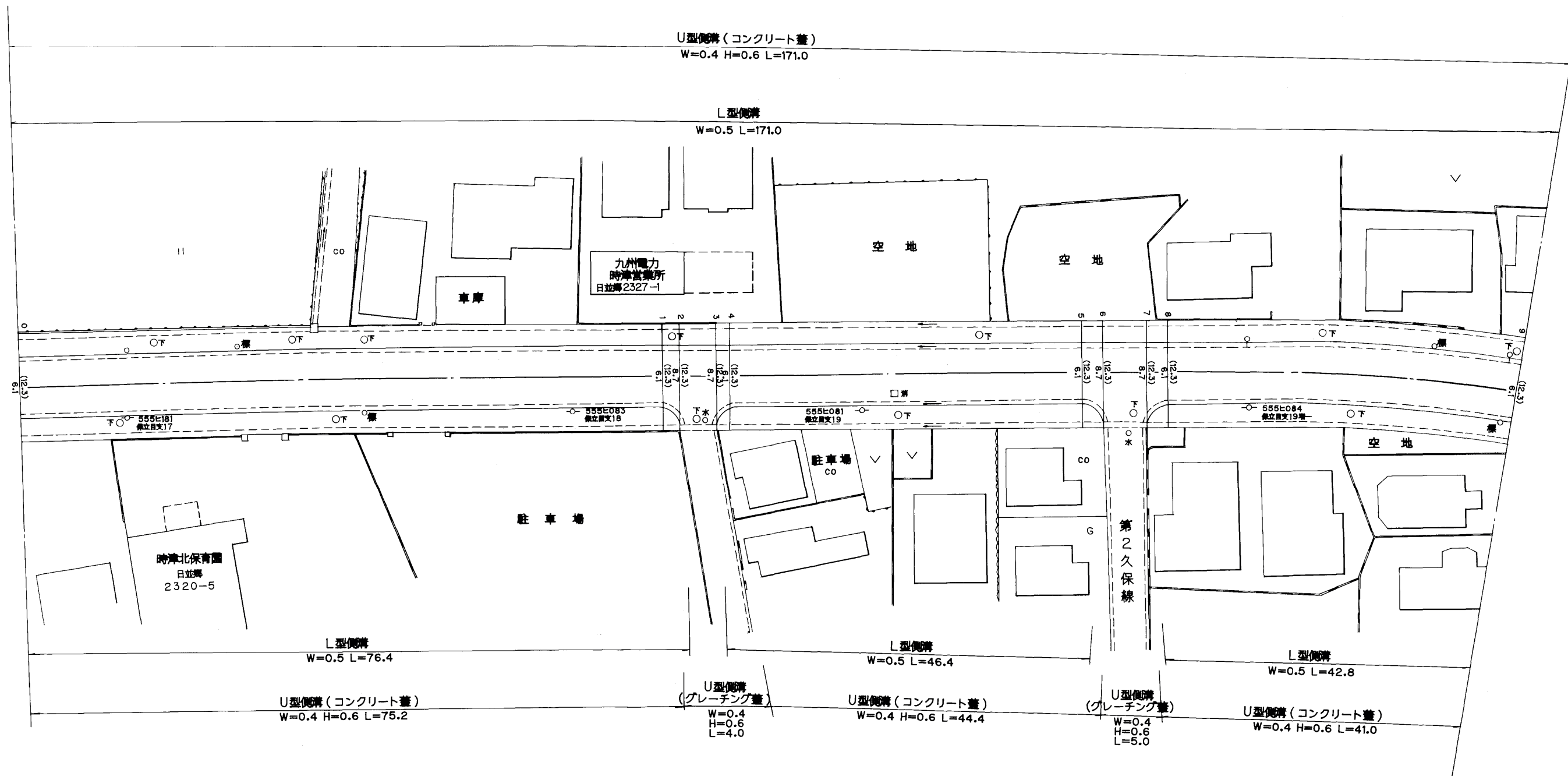
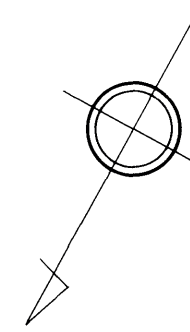
日 並 郷



路線名	一級町道 日並中央線		
図面番号	4	縮尺	1:500
作成年月日	平成 12年 3月 31日		
作成者	扇精光株式会社		
時津町役場			

整理番号	区間長	車道巾員	路肩巾員	歩道等巾員(右)	歩道等巾員(左)	待避所巾員	中央帯巾員	全市員	路面種別	設計C B R	舗装年度	改良未改良	改良年度	備考
1	73.1	6.1 6.7	1.0 1.0	2.6 2.6	2.6 2.6			12.3 12.3	AS	99	改	99		
2	1.9	6.1 8.7	1.0 1.0	2.6 0	2.6			12.3 12.3	〃	〃	〃	〃		
3	4.2	8.7 8.7	1.0 1.0	0 0	2.6 2.6			12.3 12.3	〃	〃	〃	〃		
4	1.6	8.7 6.1	1.0 1.0	0 2.6	2.6			12.3 12.3	〃	〃	〃	〃		
5	40.0	6.1 6.7	1.0 1.0	2.6 2.6	2.6 2.6			12.3 12.3	〃	〃	〃	〃		
6	2.5	6.1 8.7	1.0 1.0	2.6 0	2.6			12.3 12.3	〃	〃	〃	〃		
7	5.0	8.7 8.7	1.0 1.0	0 0	2.6 2.6			12.3 12.3	〃	〃	〃	〃		
8	2.4	8.7 6.1	1.0 1.0	0 2.6	2.6			12.3 12.3	〃	〃	〃	〃		
9	39.8	6.1 6.7	1.0 1.0	2.6 2.6	2.6 2.6			12.3 12.3	〃	〃	〃	〃		
計	170.5													

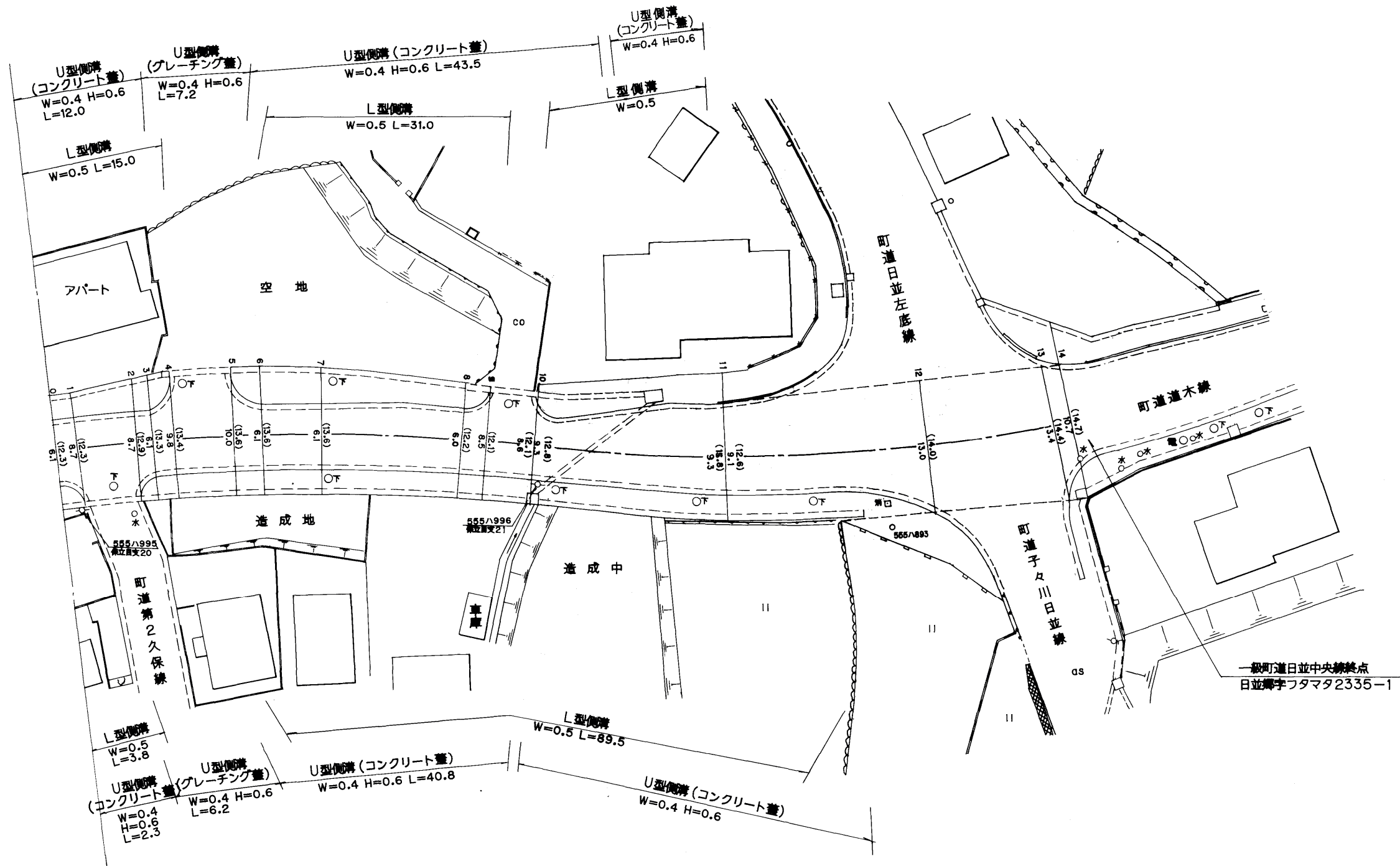
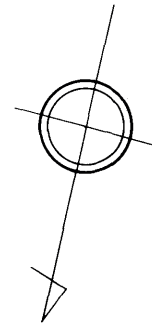
日 並 郷



路線名	一級町道 日並中央線		
図面番号	5	縮尺	1:500
作成年月日	平成12年3月31日		
作成者	扇精光株式会社		
時津町役場			

整理番号	区間長	車道巾員	路肩巾員	歩道等巾員(右)	歩道等巾員(左)	待避所巾員	中央帯巾員	全市員	路面種別	設計C B R	舗装年度	改良未改良	改良年度	備考
1	2.3	6.7	1.0	2.6	2.6			12.3	AS	99	改	99		
2	6.4	8.7	1.0	2.6	2.6			12.3	〃	〃	〃	〃		
3	1.7	8.7	1.0	0	3.2			12.9	〃	〃	〃	〃		
4	2.3	6.7	1.0	2.6	3.6			13.3	〃	〃	〃	〃		
5	6.2	9.8	1.0	2.6	0			13.4	〃	〃	〃	〃		
6	3.0	10.0	1.0	2.6	0			13.6	〃	〃	〃	〃		
7	6.3	8.7	1.0	2.6	3.9			13.6	〃	〃	〃	〃		
8	15.0	6.7	1.0	2.6	3.9			13.6	〃	〃	〃	〃		
9	2.5	6.0	1.0	2.6	2.6			12.2	〃	〃	〃	〃		
10	5.3	8.5	1.0	2.6	0			12.1	〃	〃	〃	〃		
11	20.2	9.9	1.0	2.5	3.0			12.8	〃	〃	〃	〃		
12	21.5	9.1	1.0	2.5	0			12.6	〃	〃	〃	〃		
13	13.5	13.0	1.0					14.0	〃	〃	〃	〃		
14	2.0	13.4	1.0		2.8			14.4	〃	〃	〃	〃		
計	108.2													

日 並 郷



一級町道日並中央線  
日並郷字フタマタ2335-1

路線名	一級町道日並中央線		
図面番号	6	縮尺	1:500
作成年月日	平成12年3月31日		
作成者	扇精光株式会社		
時津町役場			