

整理番号	区間長	車道幅員	路肩幅員	歩道等幅員(右)	歩道等幅員(左)	待避所幅員	中央帯幅員	全幅員	路面種別	設計C B R	舗装年度	改良未改良	改良年度	備考
1	6.6	9.4	1.0		3.8			14.2	as		2021	改	2021	
2	11.8	5.9	1.0					6.9	"			未		
3	4.6	3.8	1.0					4.8	"			"		
4	16.1	2.9	1.0					3.9	"			"		
5	9.2	3.0	1.0					4.0	"			"		
6	1.7	2.4	1.0					3.4	"			"		
7	3.3	2.2	1.0					3.2	"			"		
8	6.1	2.7	1.0					3.7	"			"		
9	15.3	2.5	1.0					3.5	"			"		
10	15.2	2.4	1.0					3.4	"			"		
11	5.4	1.9	1.0					2.9	"			"		
12	3.3	3.0	1.0					4.0	"			"		
13	5.1	3.6	1.0					4.6	"			"		
14	6.2	3.2	1.0					4.2	"			"		
15	3.4	2.9	1.0					3.9	"			"		
16	2.1	3.0	1.0					4.0	"			"		
17	5.6	3.7	1.0					4.7	"			"		
18	16.1	3.8	1.0					4.8	"			"		
19	5.4	3.0	1.0					4.0	"			"		
20	1.6	3.3	1.0					4.3	"			"		
21	10.1	3.3	1.0					4.3	"			"		
22	17.2	3.2	1.0					4.2	"			"		
23	5.7	3.2	1.0					4.2	"			"		
計	177.1													

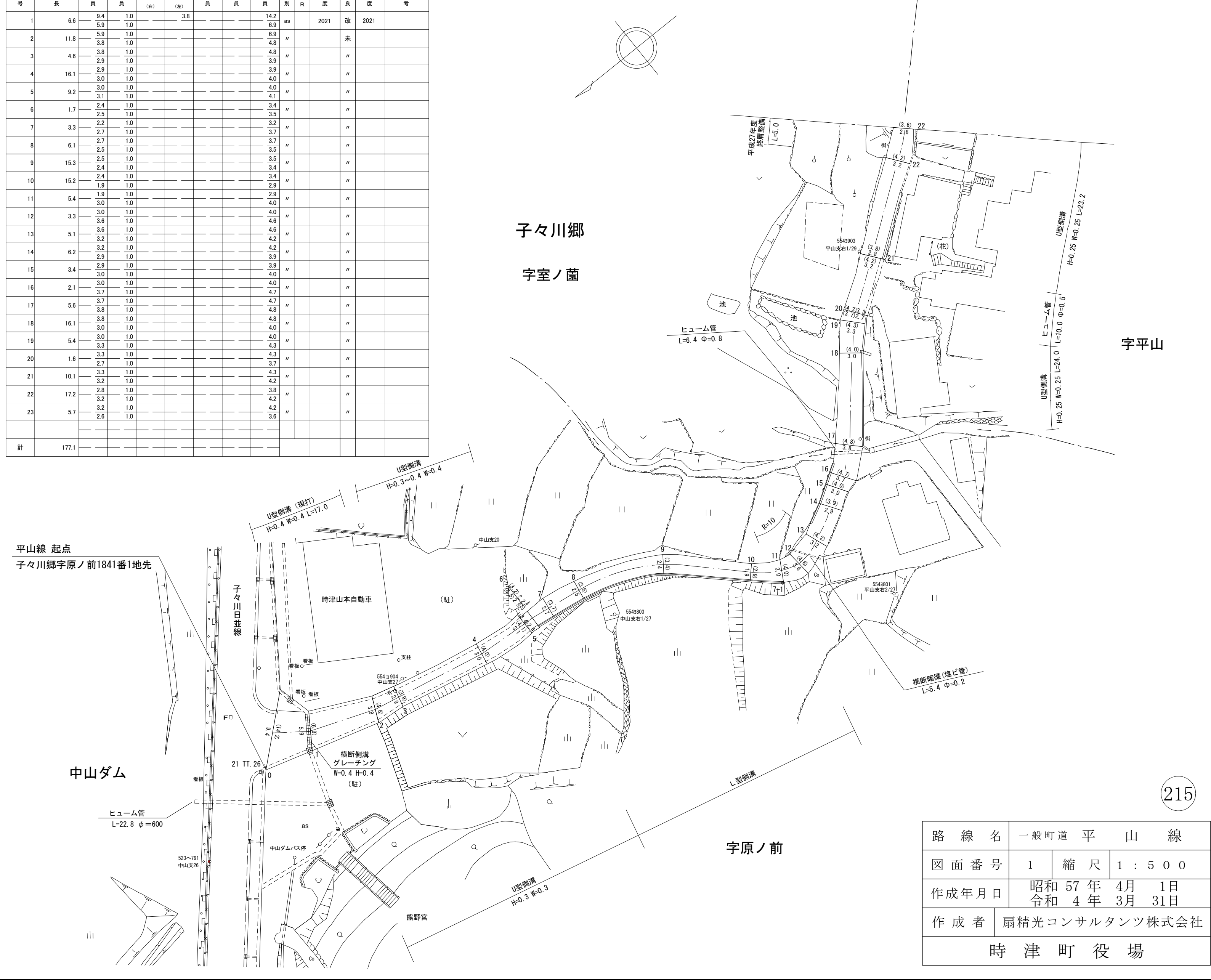
子々川郷
字室ノ藪

字平山

平山線 起点
子々川郷字原ノ前1841番1地先

中山ダム

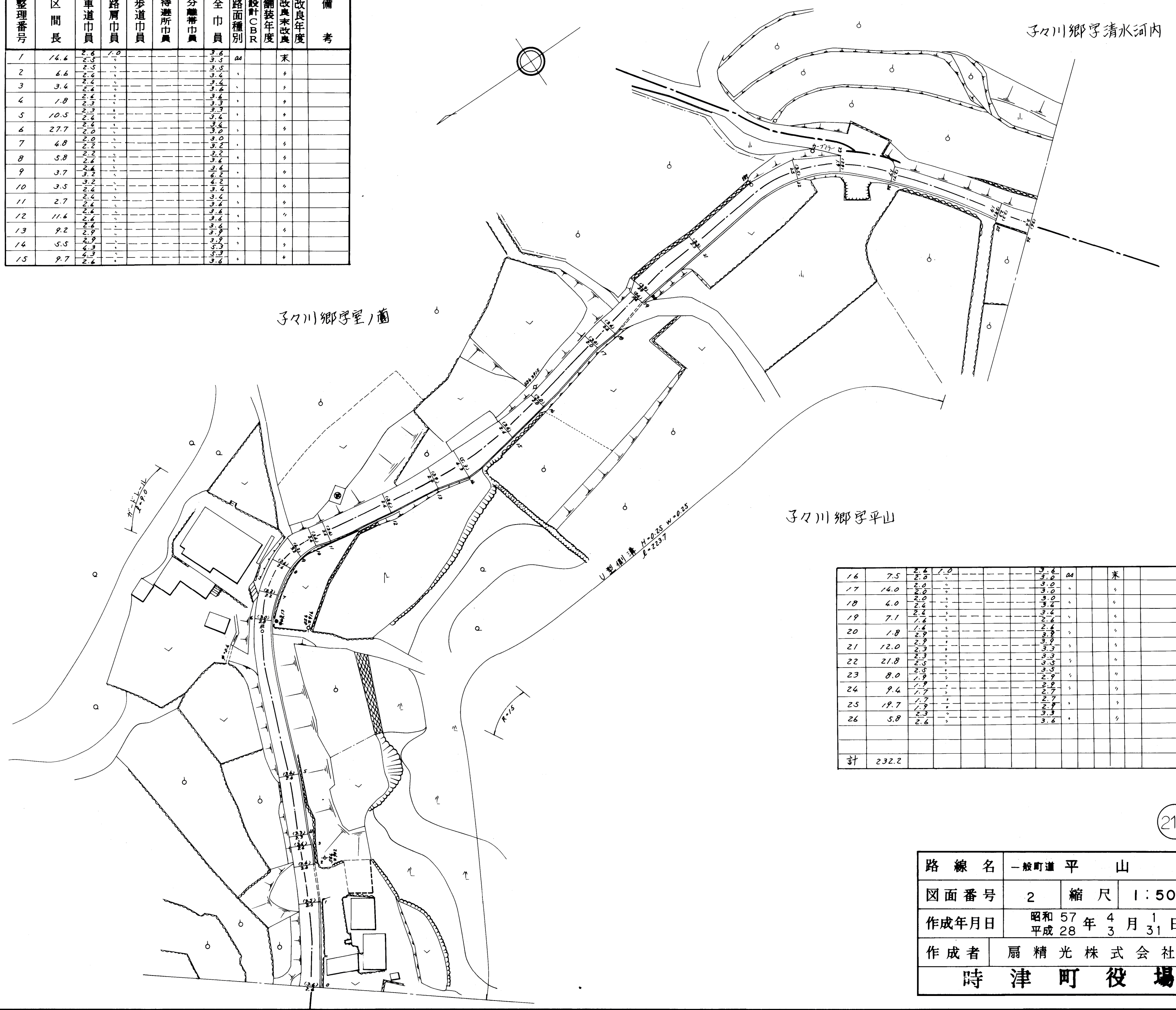
字原ノ前



215

路線名	一般町道 平山線		
図面番号	1	縮尺	1 : 500
作成年月日	昭和 57 年 4 月 1 日 令和 4 年 3 月 31 日		
作成者	扇精光コンサルタンツ株式会社		
時津町役場			

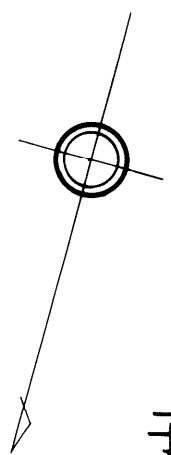
整理番号	区間長	車道巾員	路肩巾員	歩道巾員	待避所巾員	分離帯巾員	全巾員	路面種別	設計CBR	舗装年度	改良未改良	改良年度	備考
1	14.6	2.6	1.0				3.6	04			未		
2	6.6	2.5					3.5						
3	3.4	2.4					3.4						
4	1.8	2.4					3.4						
5	10.5	2.3					3.3						
6	27.7	2.4					3.4						
7	4.8	2.0					3.0						
8	5.8	2.2					3.2						
9	3.7	2.6					3.6						
10	3.5	3.2					4.2						
11	2.7	2.4					3.4						
12	11.6	2.6					3.6						
13	9.2	2.6					3.6						
14	5.5	2.9					3.9						
15	9.7	4.3					5.3						
		2.6					3.6						



16	7.5	2.4	1.0				3.6	04			未		
17	14.0	2.0					3.0						
18	4.0	2.0					3.0						
19	7.1	2.4					3.4						
20	1.8	1.6					2.6						
21	12.0	2.9					3.9						
22	21.8	2.3					3.3						
23	8.0	2.5					3.5						
24	9.4	1.9					2.9						
25	19.7	1.7					2.7						
26	5.8	2.3					3.3						
		2.6					3.6						
計	232.2												

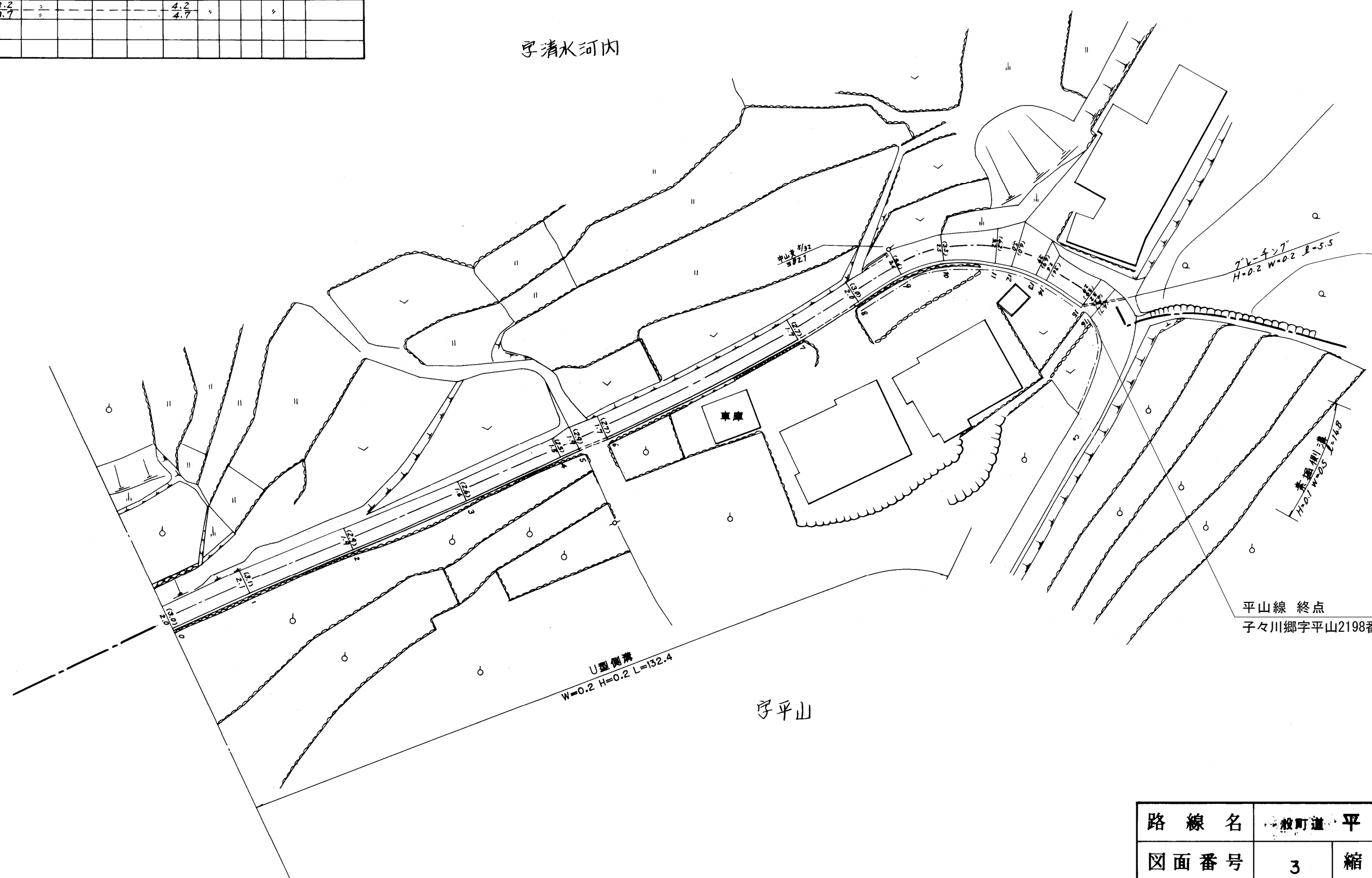
路線名	一般町道 平山線		
図面番号	2	縮尺	1:500
作成年月日	昭和57年4月1日 平成28年3月31日		
作成者	扇精光株式会社		
時津町役場			

整理番号	区間長	車道巾員	路肩巾員	歩道巾員	待避所巾員	分離帯巾員	全巾員	路面種別	設計CBR	舗装年度	改良未改良	改良年度	備考
1	11.0	2.0	1.0				3.0	2d			未		
2	14.1	2.1					3.1				〃		
3	15.8	1.9					2.9				〃		
4	13.2	1.6					2.6				〃		
5	2.4	1.9					2.9				〃		
6	3.9	1.7					2.7				〃		
7	27.4	1.7					2.7				〃		
8	9.0	1.7					2.7				〃		
9	6.6	2.0					3.0				〃		
10	6.4	2.6					3.6				〃		
11	6.9	3.2					4.2				〃		
12	2.6	3.0					6.0				〃		
13	3.6	3.9					4.9				〃		
14	1.7	2.6					3.6				〃		
15	5.8	2.6					3.6				〃		
16	2.0	3.2					4.2				〃		
計	132.4												



子々川郷

字清水河内



字平山

215

路線名	郡町道 平 山 線		
図面番号	3	縮尺	1:500
作成年月日	昭和57年4月1日 平成15年3月31日		
作成者	扇精光株式会社		
時 津 町 役 場			