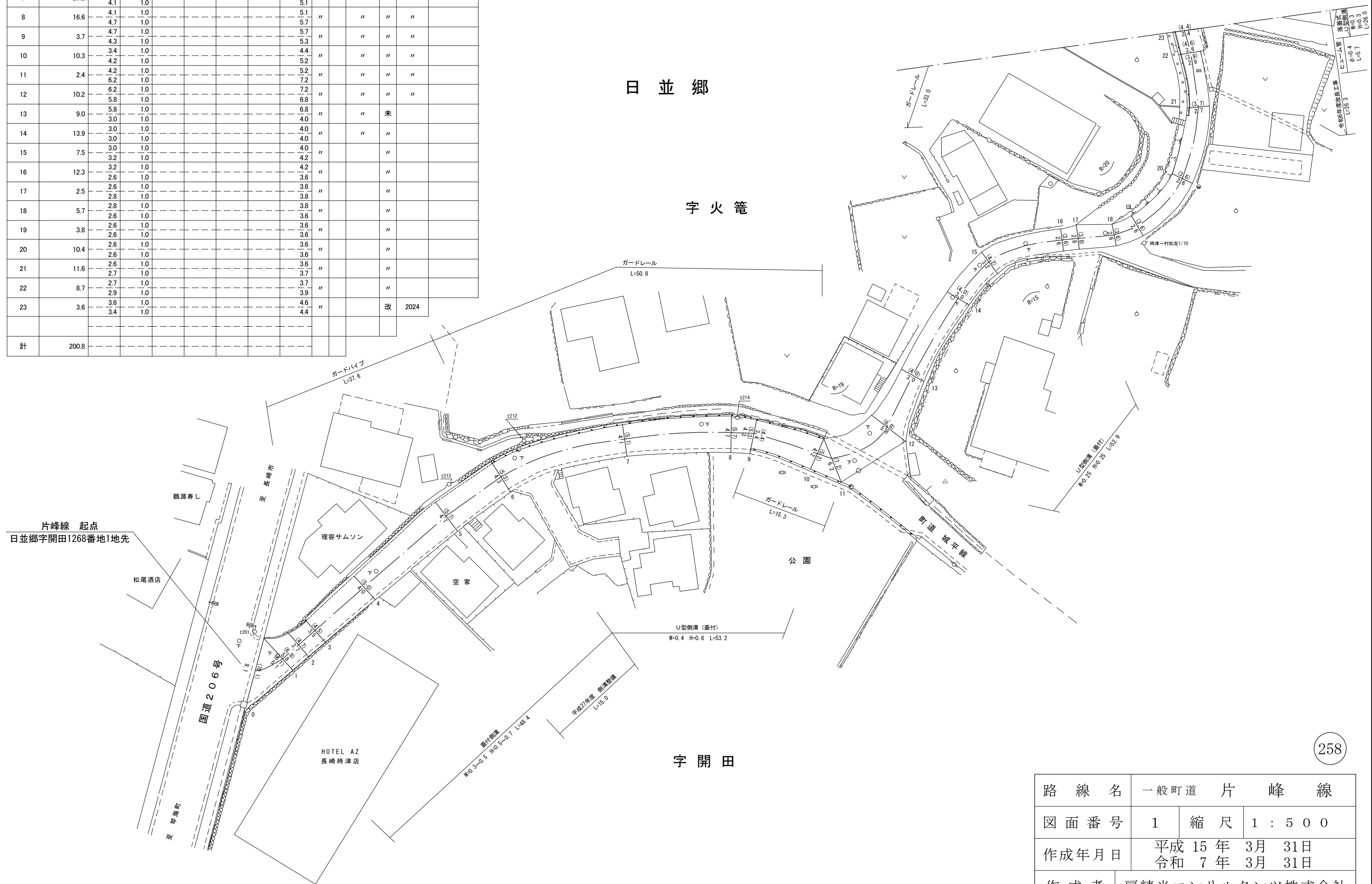
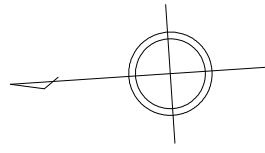


整理番号	区間長	車道幅員	路肩幅員	歩道等幅員(右)	歩道等幅員(左)	待避所幅員	中央帯幅員	全幅員	路面種別	設計C B R	舗装年度	改良未改良	改良年度	備考
1	4.2	9.1 5.1	1.0 1.0					10.1 6.1	as		2002	改	2002	
2	3.2	5.8 3.7	1.0 1.0					6.8 4.7	"		"	"	"	
3	3.4	3.7 3.5	1.0 1.0					4.7 4.5	"		"	"	"	
4	10.2	3.5 4.0	1.0 1.0					4.5 5.0	"		"	"	"	
5	16.8	4.0 4.7	1.0 1.0					5.0 5.7	"		"	"	"	
6	10.6	4.7 4.3	1.0 1.0					5.7 5.3	"		"	"	"	
7	20.2	4.3 4.1	1.0 1.0					5.3 5.1	"		"	"	"	
8	16.6	4.1 4.7	1.0 1.0					5.1 5.7	"		"	"	"	
9	3.7	4.7 4.3	1.0 1.0					5.7 5.3	"		"	"	"	
10	10.3	3.4 4.2	1.0 1.0					4.4 5.2	"		"	"	"	
11	2.4	4.2 6.2	1.0 1.0					5.2 7.2	"		"	"	"	
12	10.2	6.2 5.8	1.0 1.0					7.2 6.8	"		"	"	"	
13	9.0	5.8 3.0	1.0 1.0					6.8 4.0	"		"	未		
14	13.9	3.0 3.0	1.0 1.0					4.0 4.0	"		"	"	"	
15	7.5	3.0 3.2	1.0 1.0					4.0 4.2	"		"	"	"	
16	12.3	3.2 2.6	1.0 1.0					4.2 3.6	"		"	"	"	
17	2.5	2.6 2.8	1.0 1.0					3.6 3.8	"		"	"	"	
18	5.7	2.8 2.6	1.0 1.0					3.8 3.6	"		"	"	"	
19	3.8	2.6 2.6	1.0 1.0					3.6 3.6	"		"	"	"	
20	10.4	2.6 2.6	1.0 1.0					3.6 3.6	"		"	"	"	
21	11.6	2.6 2.7	1.0 1.0					3.6 3.7	"		"	"	"	
22	8.7	2.7 2.9	1.0 1.0					3.7 3.9	"		"	"	"	
23	3.6	3.6 3.4	1.0 1.0					4.6 4.4	"		"	改	2024	
計	200.8													

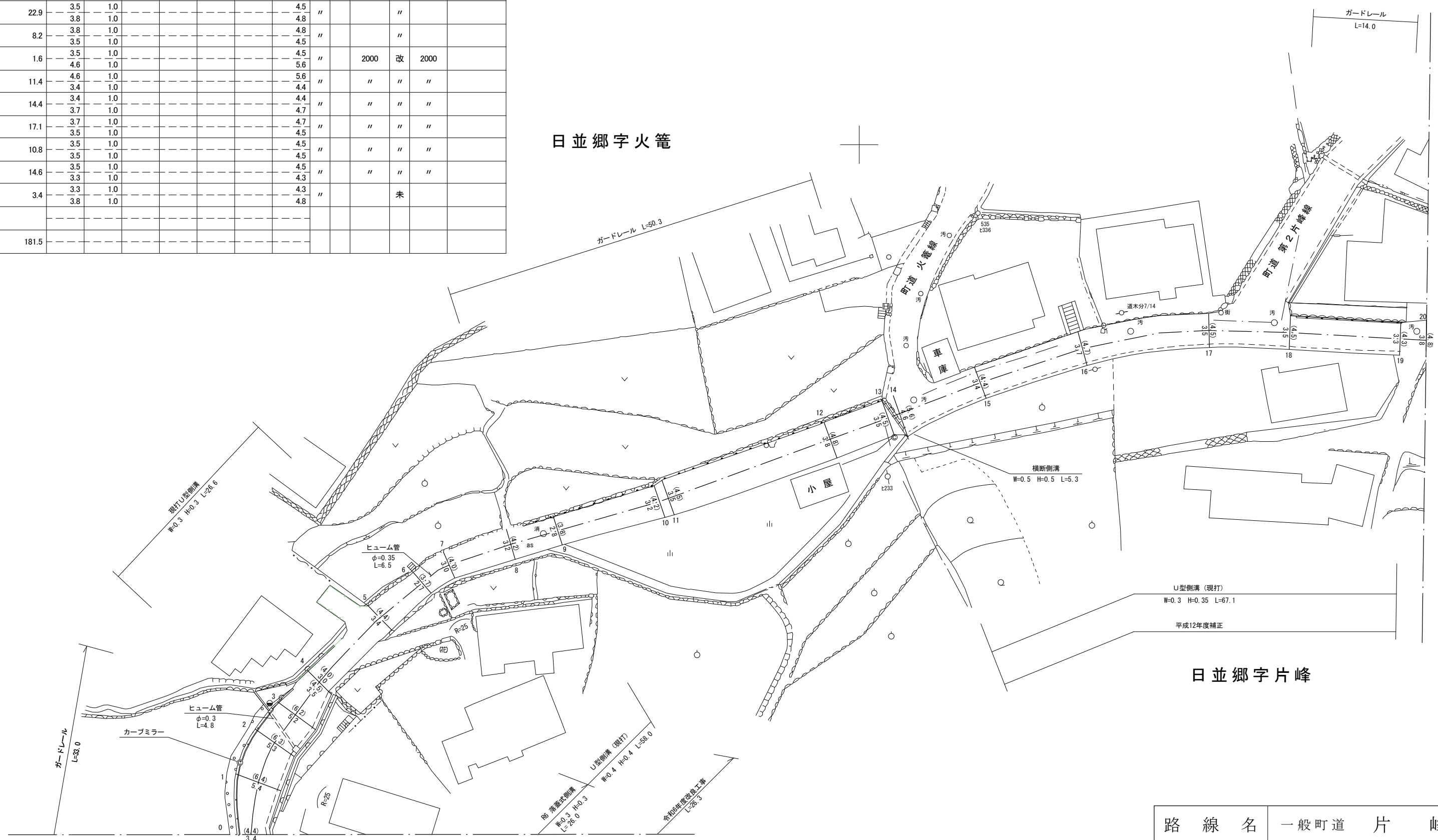


路線名	一般町道 片峰線		
図面番号	1	縮尺	1 : 500
作成年月日	平成 15 年 3 月 31 日 令和 7 年 3 月 31 日		
作成者	扇精光コンサルタンツ株式会社		
時津町役場			

整理番号	区間長	車道幅員	路肩幅員	歩道等幅員(右)	歩道等幅員(左)	待避所幅員	中央帯幅員	全幅員	路面種別	設計C/B/R	舗装年度	改良未改良	改良年度	備考
1	7.0	3.4 5.4	1.0 1.0					4.4 6.4	as			改	2024	
2	5.7	5.4 5.3	1.0 1.0					6.4 6.3	"			"	"	
3	4.6	5.3 5.2	1.0 1.0					6.3 6.2	"			"	"	
4	5.4	5.2 3.5	1.0 1.0					6.2 4.5	"			"	"	
5	11.9	3.0 3.4	1.0 1.0					4.0 4.4	"			未		
6	8.0	3.4 2.7	1.0 1.0					4.4 3.7	"			"	"	
7	4.3	2.7 3.0	1.0 1.0					3.7 4.0	"			"	"	
8	8.6	3.0 3.2	1.0 1.0					4.0 4.2	"			"	"	
9	6.3	3.2 2.8	1.0 1.0					4.2 3.8	"			"	"	
10	14.0	2.8 3.2	1.0 1.0					3.8 4.2	"			"	"	
11	1.3	3.2 3.5	1.0 1.0					4.2 4.5	"			"	"	
12	22.9	3.5 3.8	1.0 1.0					4.5 4.8	"			"	"	
13	8.2	3.8 3.5	1.0 1.0					4.8 4.5	"			"	"	
14	1.6	3.5 4.6	1.0 1.0					4.5 5.6	"	2000		改	2000	
15	11.4	4.6 3.4	1.0 1.0					5.6 4.4	"			"	"	
16	14.4	3.4 3.7	1.0 1.0					4.4 4.7	"			"	"	
17	17.1	3.7 3.5	1.0 1.0					4.7 4.5	"			"	"	
18	10.8	3.5 3.5	1.0 1.0					4.5 4.5	"			"	"	
19	14.6	3.5 3.3	1.0 1.0					4.5 4.3	"			"	"	
20	3.4	3.3 3.8	1.0 1.0					4.3 4.8	"			未		
計	181.5													



日並郷字火籠

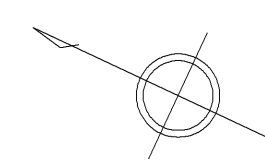


日並郷字片峰

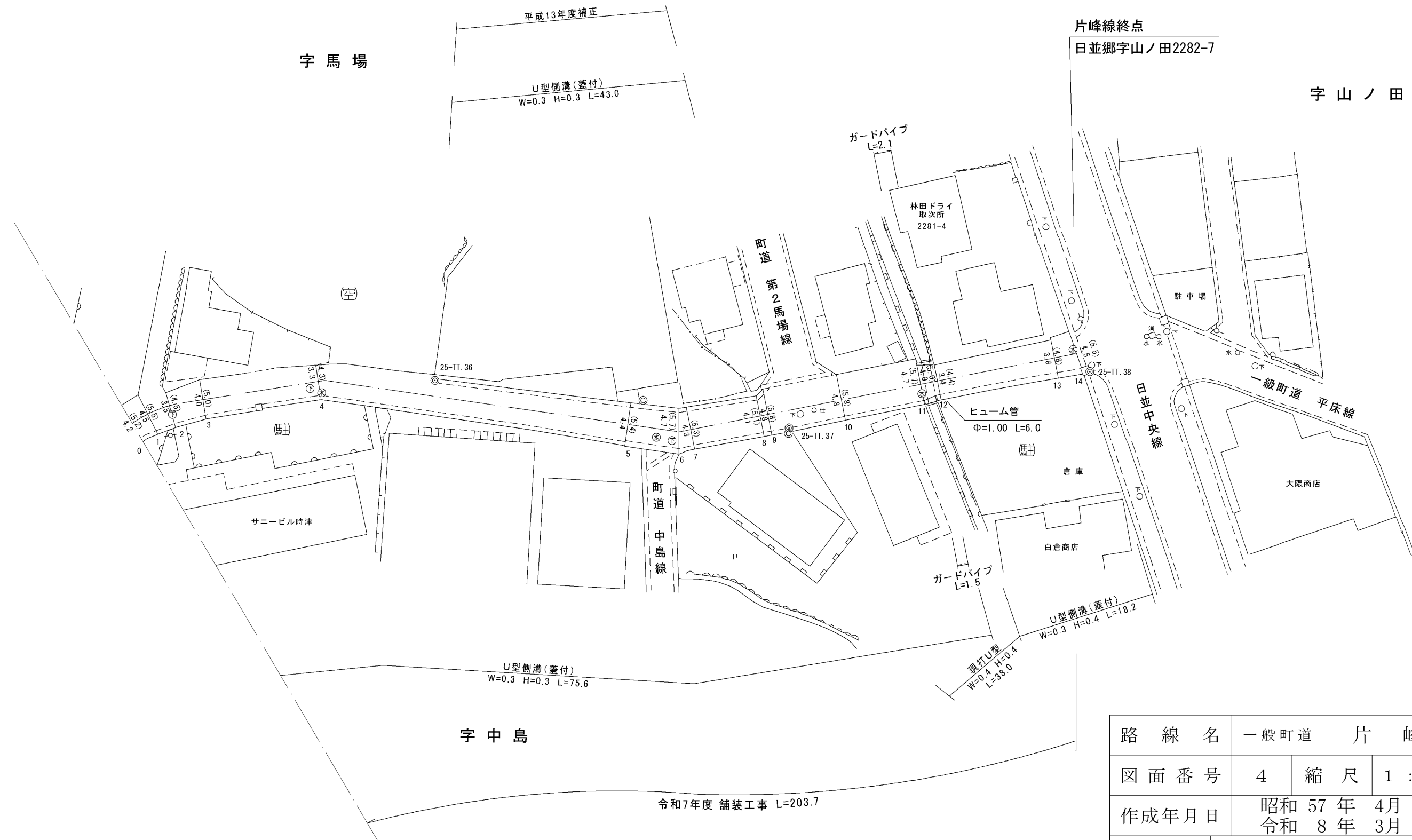
路線名	一般町道 片峰線		
図面番号	2	縮尺	1:500
作成年月日	昭和 57 年 4 月 1 日 令和 7 年 3 月 31 日		
作成者	扇精光コンサルタンツ株式会社		
時津町役場			



整理番号	区間長	車道幅員	路肩幅員	歩道等幅員(右)	歩道等幅員(左)	待避所幅員	中央帯幅員	全幅員	路面種別	設計CBR	舗装年度	改良未改良	改良年度	備考
1	2.2	4.2 4.5	1.0 1.0					5.2 5.5	as		2025	未		
2	2.9	4.5 3.5	1.0 1.0					5.5 4.5	"		"	"		
3	4.1	3.5 4.0	1.0 1.0					4.5 5.0	"		"	"		
4	14.4	4.0 3.3	1.0 1.0					5.0 4.3	"		"	"		
5	38.7	3.3 4.4	1.0 1.0					4.3 5.4	"		"	"		
6	6.3	4.4 4.7	1.0 1.0					5.4 5.7	"		"	"		
7	1.4	4.7 4.3	1.0 1.0					5.7 5.3	"		"	"		
8	8.7	4.3 4.1	1.0 1.0					5.3 5.1	"		"	"		
9	1.0	4.1 4.8	1.0 1.0					5.1 5.8	"		"	"		
10	9.2	4.8 4.8	1.0 1.0					5.8 5.8	"		"	"		
11	9.9	4.8 4.7	1.0 1.0					5.8 5.7	"		"	"		
12	2.1	4.0 3.4	1.0 1.0					5.0 4.4	"		"	"		
13	14.7	3.4 3.8	1.0 1.0					4.4 4.8	"		"	"		
14	2.8	3.8 4.5	1.0 1.0					4.8 5.5	"		"	"		
計	118.4													



# 日並郷



路線名	一般町道 片峰線		
図面番号	4	縮尺	1 : 500
作成年月日	昭和 57 年 4 月 1 日 令和 8 年 3 月 31 日		
作成者	扇精光コンサルタンツ株式会社		
時津町役場			