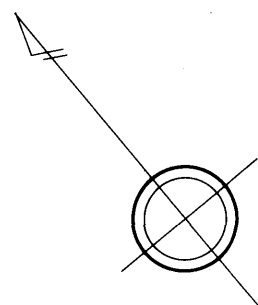
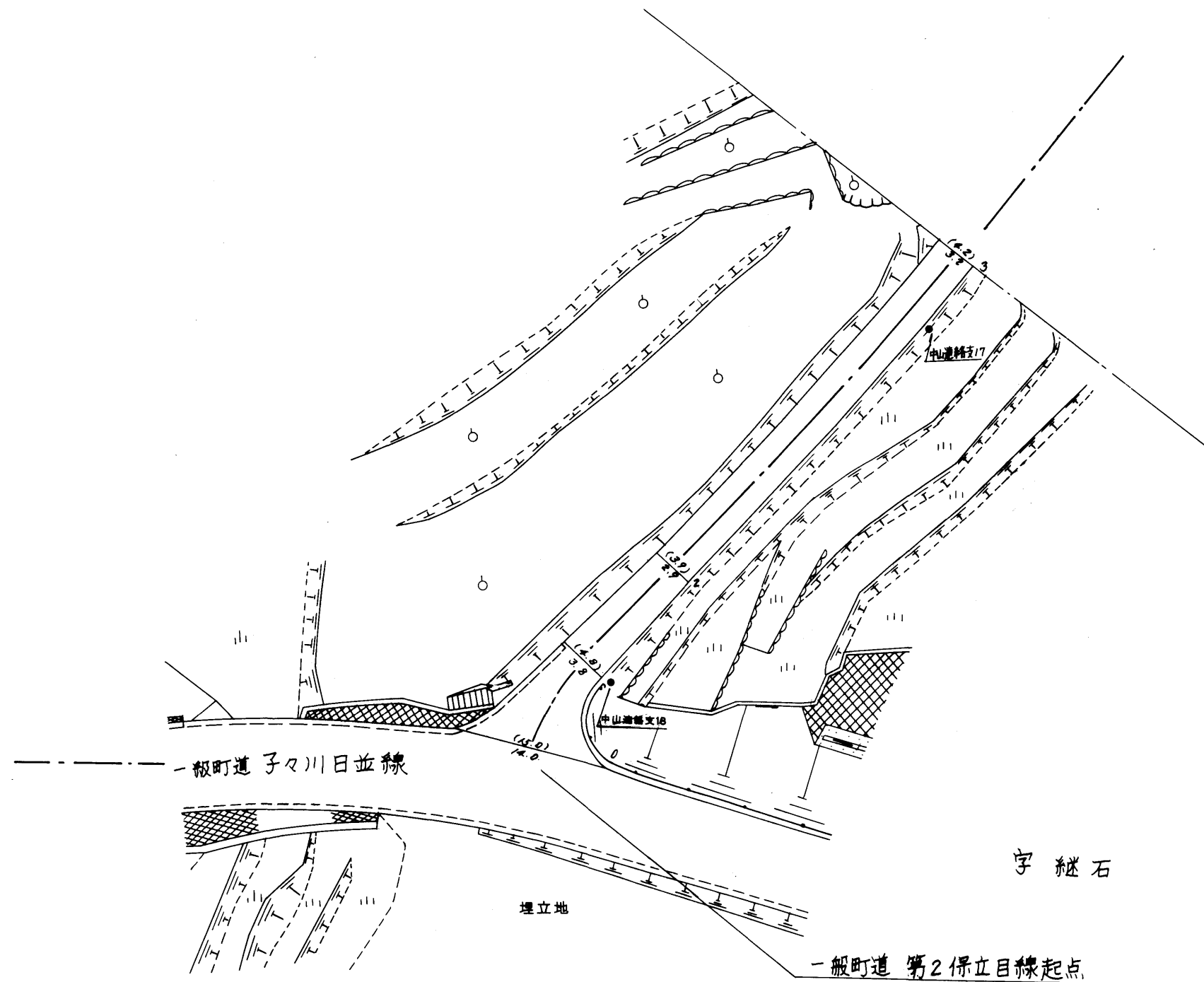


整理番号	区間長	車道巾員	路肩巾員	歩道等巾員(右)	歩道等巾員(左)	待避所巾員	中央帯巾員	全巾員	路面種別	設計C B R	舗装年度	改良未改良	改良年度	備考
1	10.0	10.0	1.0					12.0	As			未		
2	19.1	3.9	1.0					4.9	"			"		
3	39.7	3.2	1.0					4.2	"			"		
計	68.8													



# 日並郷

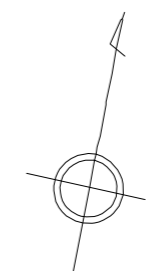
字火ノ首



281

路線名	一般町道 第2保立目線		
図面番号	1	縮尺	1:500
作成年月日	平成 4 年 3 月 31 日		
作成者	扇精光株式会社		
時津町役場			

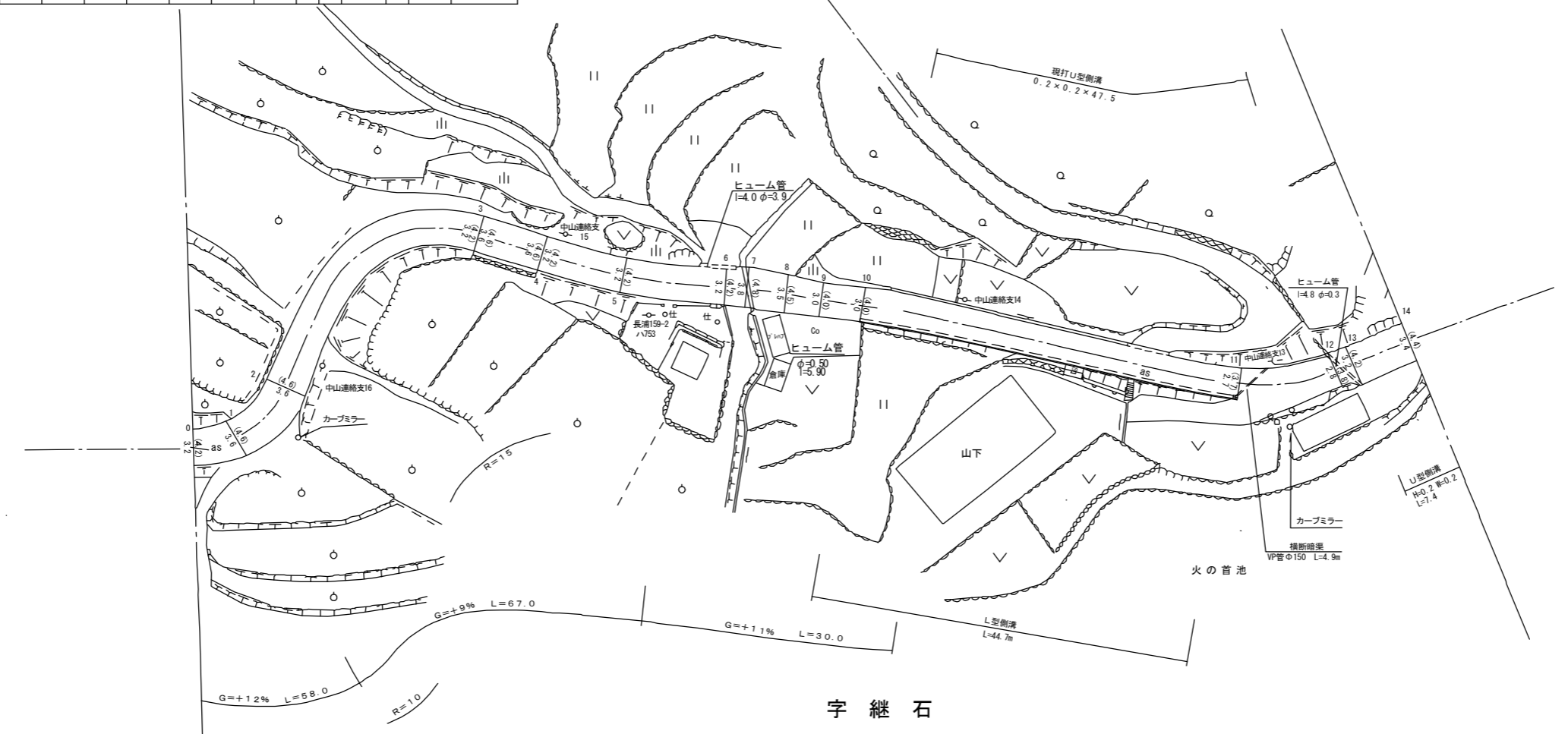
整理番号	区間長	車道幅員	路肩幅員	歩道等幅員(右)	歩道等幅員(左)	待避所幅員	中央帯幅員	全幅員	路面種別	設計C B R	舗装年度	改良未改良	改良年度	備考
1	4.9	3.2 3.6	1.0 1.0					4.2 4.6	as			未		
2	8.5	3.6 3.6	1.0 1.0					4.6 4.6	"			"		
3	32.8	3.6 3.2	1.0 1.0					4.6 4.2	"			"		
4	7.8	3.6 3.6	1.0 1.0					4.6 4.6	"			"		
5	9.8	3.2 3.2	1.0 1.0					4.2 4.2	"			"		
6	12.1	3.2 3.2	1.0 1.0					4.2 4.2	"			"		
7	2.6	3.2 3.8	1.0 1.0					4.2 4.8	"			"		
8	4.7	3.8 3.5	1.0 1.0					4.8 4.5	"			"		
9	4.1	3.5 3.0	1.0 1.0					4.5 4.0	"			"		
10	4.9	3.0 3.0	1.0 1.0					4.0 4.0	"			"		
11	45.2	3.0 2.7	1.0 1.0					4.0 3.7	"			改	2017	
12	11.4	2.7 2.8	1.0 1.0					3.7 3.8	"			未		
13	2.2	2.8 3.2	1.0 1.0					3.8 4.2	"			"		
14	7.1	3.2 3.4	1.0 1.0					4.2 4.4	"			"		
計	158.1													



日並郷

字火ノ首

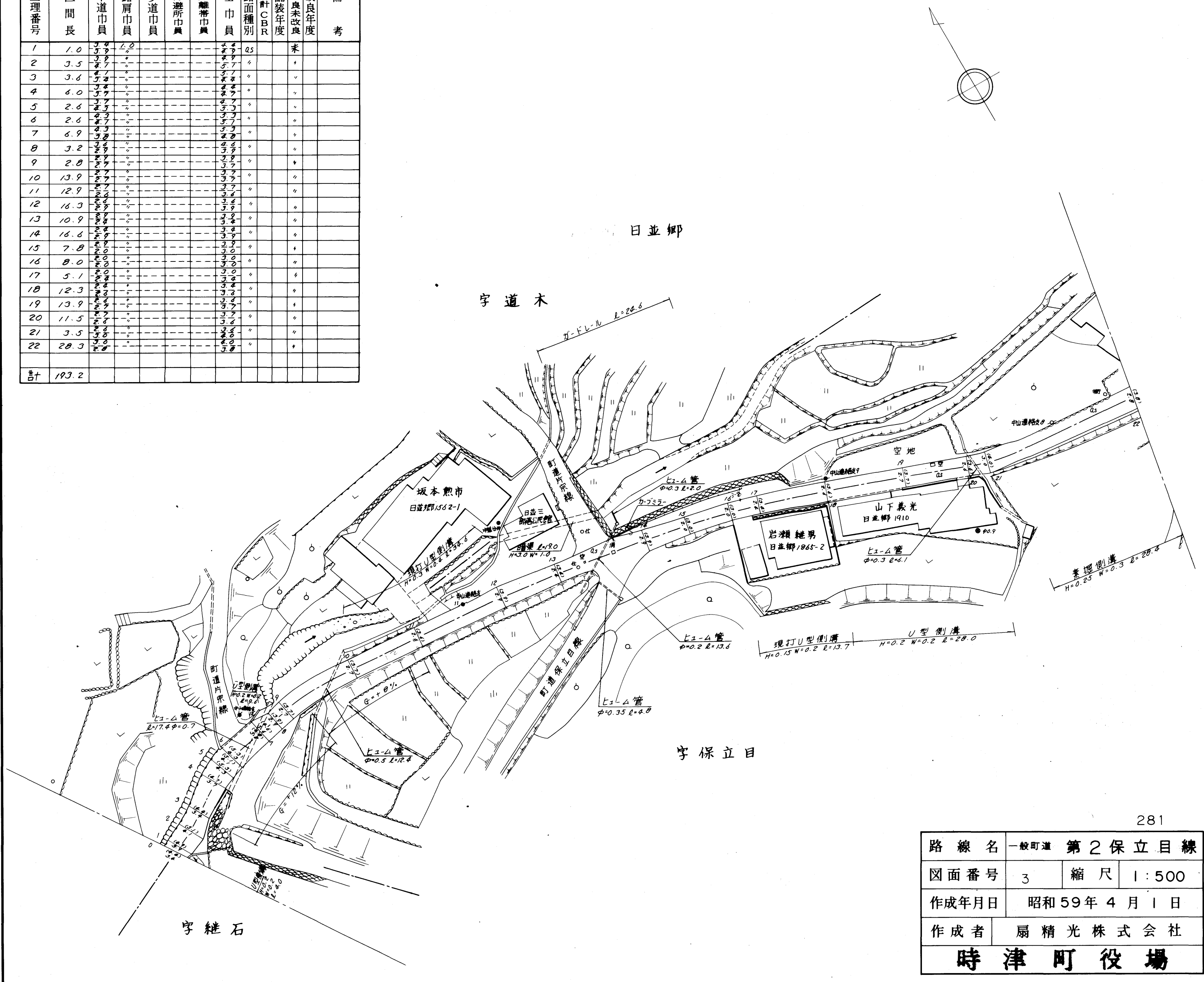
字道木



字継石

路線名	一般町道第2保立目線		
図面番号	2	縮尺	1:500
作成年月日	昭和59年4月1日 平成30年3月31日		
作成者	扇精光コンサルタンツ株式会社		
時津町役場			

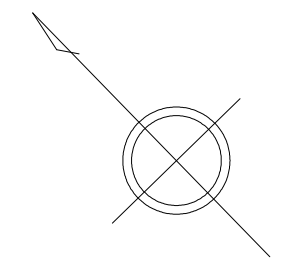
整理番号	区間長	車道巾員	路肩巾員	歩道巾員	待避所巾員	分離巾員	全巾員	路面種別	設計C.B.R	舗装年度	改良未改良	改良年度	備考
1	1.0	3.4	4.0				7.4	AS			未		
2	3.5	3.7	4.2				7.9	"			"		
3	3.6	3.7	4.2				7.9	"			"		
4	6.0	3.7	4.2				7.9	"			"		
5	2.6	3.7	4.2				7.9	"			"		
6	2.6	3.7	4.2				7.9	"			"		
7	6.9	3.7	4.2				7.9	"			"		
8	3.2	3.7	4.2				7.9	"			"		
9	2.8	3.7	4.2				7.9	"			"		
10	13.9	3.7	4.2				7.9	"			"		
11	12.9	3.7	4.2				7.9	"			"		
12	16.3	3.7	4.2				7.9	"			"		
13	10.9	3.7	4.2				7.9	"			"		
14	16.6	3.7	4.2				7.9	"			"		
15	7.8	3.7	4.2				7.9	"			"		
16	8.0	3.7	4.2				7.9	"			"		
17	5.1	3.7	4.2				7.9	"			"		
18	12.3	3.7	4.2				7.9	"			"		
19	13.9	3.7	4.2				7.9	"			"		
20	11.5	3.7	4.2				7.9	"			"		
21	3.5	3.7	4.2				7.9	"			"		
22	20.3	3.7	4.2				7.9	"			"		
計	193.2												



281

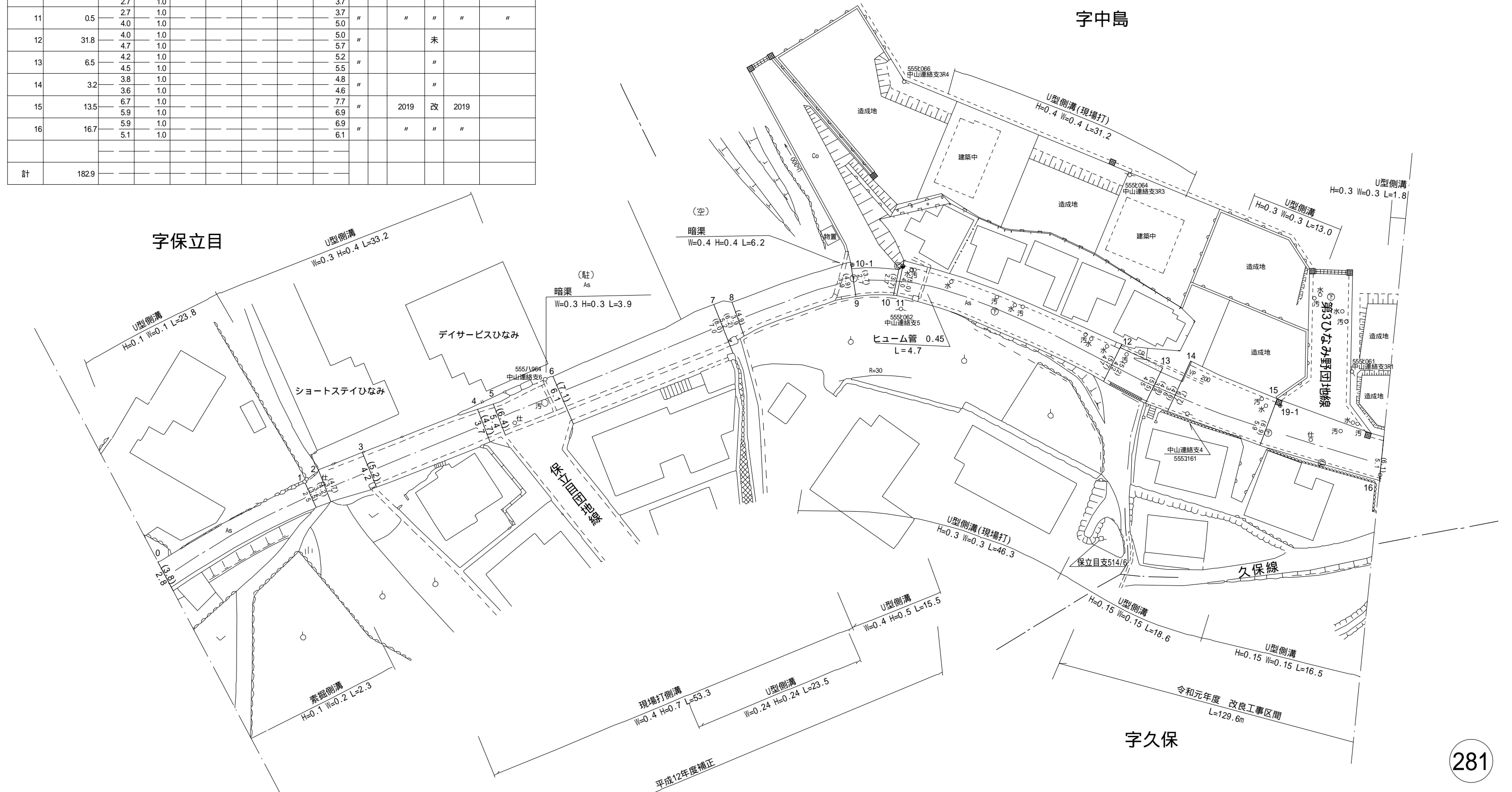
路線名	一般町道 第2保立目線		
図面番号	3	縮尺	1:500
作成年月日	昭和59年4月1日		
作成者	扇精光株式会社		
<b>時津町役場</b>			

整理番号	区間長	車道幅員	路肩幅員	歩道等幅員(右)	歩道等幅員(左)	待避所幅員	中央帯幅員	全幅員	路面種別	設計C B R	舗装年度	改良未改良	改良年度	備考
1	23.2	2.8 2.5	1.0 1.0					3.8 3.5	as			未		
2	2.3	2.5 3.2	1.0 1.0					3.5 4.2	"		2000	改	2000	H.12 補正
3	6.7	3.7 4.2	1.0 1.0					4.7 5.2	"		"	"	"	"
4	17.0	4.2 3.7	1.0 1.0					5.2 4.7	"		"	"	"	"
5	2.3	3.7 5.4	1.0 1.0					4.7 6.4	"		"	"	"	"
6	9.3	5.4 6.1	1.0 1.0					6.4 7.1	"		"	"	"	"
7	24.4	6.1 7.0	1.0 1.0					7.1 8.0	"		"	"	"	"
8	2.4	5.2 3.9	1.0 1.0					6.2 4.9	"		"	"	"	"
9	17.0	3.9 3.9	1.0 1.0					4.9 4.9	"		"	"	"	"
10	6.1	2.7 2.7	1.0 1.0					3.7 3.7	"		"	"	"	"
11	0.5	2.7 4.0	1.0 1.0					3.7 5.0	"		"	"	"	"
12	31.8	4.0 4.7	1.0 1.0					5.0 5.7	"			未		
13	6.5	4.2 4.5	1.0 1.0					5.2 5.5	"			"		
14	3.2	3.8 3.6	1.0 1.0					4.8 4.6	"			"		
15	13.5	6.7 5.9	1.0 1.0					7.7 6.9	"		2019	改	2019	
16	16.7	5.9 5.1	1.0 1.0					6.9 6.1	"		"	"	"	
計	182.9													



日並郷

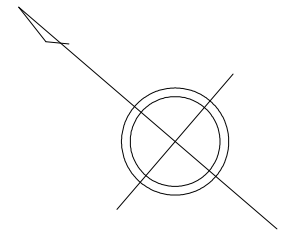
字中島



281

路線名	一般町道 第2 保立目線		
図面番号	4	縮尺	1 : 5 0 0
作成年月日	昭和 59 年 4 月 1 日 令和 2 年 3 月 31 日		
作成者	扇精光コンサルタンツ株式会社		
時津町役場			

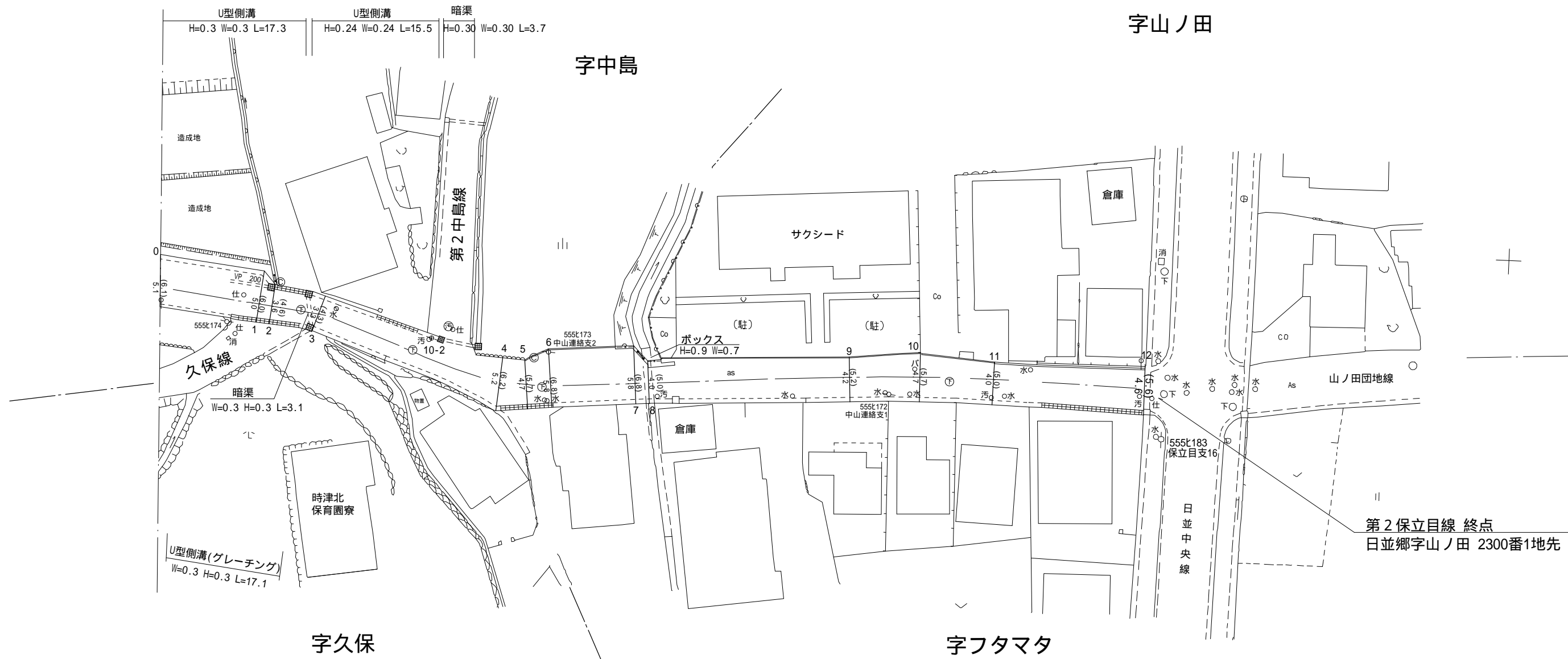
整理番号	区間長	車道幅員	路肩幅員	歩道等幅員(右)	歩道等幅員(左)	待避所幅員	中央帯幅員	全幅員	路面種別	設計C B R	舗装年度	改良未改良	改良年度	備考
1	11.7	5.1 5.0	1.0 1.0					6.1 6.0	as		2019	改	2019	
2	1.6	5.0 3.6	1.0 1.0					6.0 4.6	"			"	"	
3	5.6	3.6 3.3	1.0 1.0					4.6 4.3	"			"	"	
4	22.6	3.3 5.2	1.0 1.0					4.3 6.2	"			"	"	
5	3.2	5.2 4.7	1.0 1.0					6.2 5.7	"			"	"	
6	2.9	4.7 5.8	1.0 1.0					5.7 6.8	"			"	"	
7	9.8	5.8 5.8	1.0 1.0					6.8 6.8	"			"	"	
8	1.6	5.8 4.0	1.0 1.0					6.8 5.0	"			"	"	
9	23.5	4.0 4.2	1.0 1.0					5.0 5.2	"			"	"	
10	8.2	4.2 4.7	1.0 1.0					5.2 5.7	"			"	"	
11	8.7	4.7 4.0	1.0 1.0					5.7 5.0	"			"	"	
12	17.7	4.0 4.6	1.0 1.0					5.0 5.6	"			"	"	
計	117.1													



日並郷

字山ノ田

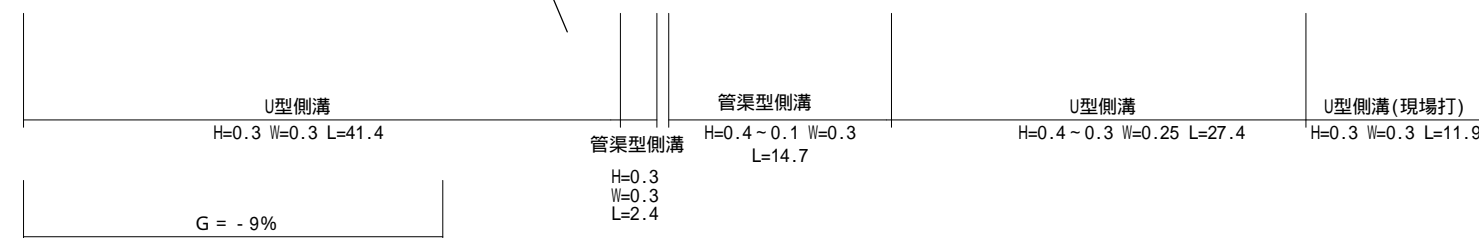
字中島



第2保立目線 終点  
日並郷字山ノ田 2300番1地先

字久保

字フタマタ



令和元年度 改良工事区間  
L=129.6m

路線名	一般町道 第2保立目線		
図面番号	5	縮尺	1 : 500
作成年月日	平成 11年 3月 31日 令和 2年 3月 31日		
作成者	扇精光コンサルタンツ株式会社		
時津町役場			