

平成30年度 時津町 通学路交通安全プログラム合同点検に基づく、
時津小学校校区 安全対策箇所

合同点検メンバー：時津警察署、長崎振興局(道路維持課)、時津小学校、時津北小学校、時津東小学校、鳴鼓小学校、時津中学校、鳴北中学校、青雲学園、長崎県立盲学校、鶴南特別支援学校、時津町役場(総務課、学校教育課、都市整備課)



安全対策箇所一覧表

時津小学校要望

要望件数	危険箇所(対応が必要な箇所)	対応済み	未対応
1	0	0	0

No.	①	
場所:	小学校前	
要望内容:	停止線新設	
町道野田北泊線		

対応	対応不可
<p>規制の路面標示については、時津警察署が対応する。</p>	<p>交差点内の停止線設置は、難しいため対応不可とする</p>

平成30年度 時津町 通学路交通安全プログラム合同点検に基づく、
時津東小学校校区 安全対策箇所

合同点検メンバー： 時津警察署、長崎振興局(道路維持課)、時津小学校、時津北小学校、時津東小学校、鳴鼓小学校、時津中学校、鳴北
中学校、青雲学園、長崎県立盲学校、鶴南特別支援学校、時津町役場(総務課、学校教育課、都市整備課)



安全対策箇所一覧表

時津東小学校要望

要望件数	危険箇所(対応が必要な箇所)	対応済み	未対応	経過観察
5	5	2	2	1

<table border="1"> <tr> <td>No.</td> <td>①</td> </tr> <tr> <td>場所:</td> <td>小学校前</td> </tr> <tr> <td>要望内容:</td> <td>外側線引直し</td> </tr> <tr> <td colspan="2">町道島本線</td> </tr> </table>	No.	①	場所:	小学校前	要望内容:	外側線引直し	町道島本線			<table border="1"> <tr> <td>対応</td> <td>対応済み</td> </tr> <tr> <td colspan="2"> 町道の外側線の維持管理は道路管理者が行うため、都市整備課にて対応済み </td> </tr> </table>	対応	対応済み	町道の外側線の維持管理は道路管理者が行うため、都市整備課にて対応済み		
No.	①														
場所:	小学校前														
要望内容:	外側線引直し														
町道島本線															
対応	対応済み														
町道の外側線の維持管理は道路管理者が行うため、都市整備課にて対応済み															
<table border="1"> <tr> <td>No.</td> <td>②</td> </tr> <tr> <td>場所:</td> <td>小学校前</td> </tr> <tr> <td>要望内容:</td> <td>ポールコーン補修</td> </tr> <tr> <td colspan="2">町道島本線</td> </tr> </table>	No.	②	場所:	小学校前	要望内容:	ポールコーン補修	町道島本線			<table border="1"> <tr> <td>対応</td> <td>対応済み</td> </tr> <tr> <td colspan="2"> 町道の交通安全施設の維持管理は道路管理者が行うため、都市整備課にて対応済み </td> </tr> </table>	対応	対応済み	町道の交通安全施設の維持管理は道路管理者が行うため、都市整備課にて対応済み		
No.	②														
場所:	小学校前														
要望内容:	ポールコーン補修														
町道島本線															
対応	対応済み														
町道の交通安全施設の維持管理は道路管理者が行うため、都市整備課にて対応済み															
<table border="1"> <tr> <td>No.</td> <td>③</td> </tr> <tr> <td>場所:</td> <td>町道中村団地線</td> </tr> <tr> <td>要望内容:</td> <td>外側線引直し</td> </tr> <tr> <td colspan="2">町道中村団地線</td> </tr> </table>	No.	③	場所:	町道中村団地線	要望内容:	外側線引直し	町道中村団地線			<table border="1"> <tr> <td>対応</td> <td>未対応</td> </tr> <tr> <td colspan="2"> 町道の外側線の維持管理は道路管理者が行うため、都市整備課にて対応を行う。 </td> </tr> </table>	対応	未対応	町道の外側線の維持管理は道路管理者が行うため、都市整備課にて対応を行う。		H30年度工事予定
No.	③														
場所:	町道中村団地線														
要望内容:	外側線引直し														
町道中村団地線															
対応	未対応														
町道の外側線の維持管理は道路管理者が行うため、都市整備課にて対応を行う。															
<table border="1"> <tr> <td>No.</td> <td>④</td> </tr> <tr> <td>場所:</td> <td>町道中央44号線</td> </tr> <tr> <td>要望内容:</td> <td>交差点抜け道</td> </tr> </table>	No.	④	場所:	町道中央44号線	要望内容:	交差点抜け道		<table border="1"> <tr> <td>対応</td> <td>経過観察</td> </tr> </table>	対応	経過観察	浦・野田方面への抜け道として、長与方面・西時津方面からの車が多く入ってくる。この交差点を通る児童が多く、横断に危険を伴うため、今後も引き続き児童生徒の安全な通学に配慮する。				
No.	④														
場所:	町道中央44号線														
要望内容:	交差点抜け道														
対応	経過観察														
<table border="1"> <tr> <td>No.</td> <td>⑤</td> </tr> <tr> <td>場所:</td> <td>町道中央30号線 他</td> </tr> <tr> <td>要望内容:</td> <td>抜け道</td> </tr> </table>	No.	⑤	場所:	町道中央30号線 他	要望内容:	抜け道		<table border="1"> <tr> <td>対応</td> <td>未対応</td> </tr> <tr> <td colspan="2"> ゾーン30のエリア指定として、現在協議中 </td> </tr> </table>	対応	未対応	ゾーン30のエリア指定として、現在協議中		H31年度工事予定		
No.	⑤														
場所:	町道中央30号線 他														
要望内容:	抜け道														
対応	未対応														
ゾーン30のエリア指定として、現在協議中															

平成30年度 時津町 通学路交通安全プログラム合同点検に基づく、
時津中学校校区 安全対策箇所

合同点検メンバー：時津警察署、長崎振興局(道路維持課)、時津小学校、時津北小学校、時津東小学校、鳴鼓小学校、時津中学校、鳴北中学校、青雲学園、長崎県立盲学校、鶴南特別支援学校、時津町役場(総務課、学校教育課、都市整備課)

位置図



凡例

- : 通学路(学校指定)
※必要な箇所のみ
- : 安全対策箇所
※内容については、別紙「安全対策箇所一覧表」を参照
- : 学校



安全対策箇所一覧表

時津中学校要望

要望件数	危険箇所(対応が必要な箇所)	対応済み	未対応
1	1	1	0

No.	①	
場所:	水路(浜田郷)	
要望内容:	転落防止柵設置	
	水路(町道長田線沿い)	



対応	対応済み	

水路の維持管理は水路管理者が行うため、都市整備課にて対応済み。

平成30年度 時津町 通学路交通安全プログラム合同点検に基づく、
時津北小学校校区 安全対策箇所

合同点検メンバー：時津警察署、長崎振興局(道路維持課)、時津小学校、時津北小学校、時津東小学校、鳴鼓小学校、時津中学校、鳴北中学校、青雲学園、長崎県立盲学校、鶴南特別支援学校、時津町役場(総務課、学校教育課、都市整備課)



安全対策箇所一覧表

時津北小学校

要望件数	危険箇所(対応が必要な箇所)	対応済み	未対応
4	4	3	1

<table border="1"> <tr> <td>No.</td> <td>①</td> </tr> <tr> <td>場所:</td> <td>ひなみ野団地線</td> </tr> <tr> <td>要望内容:</td> <td>停止線</td> </tr> <tr> <td colspan="2">旧オサダ跡地の団地</td> </tr> </table>	No.	①	場所:	ひなみ野団地線	要望内容:	停止線	旧オサダ跡地の団地			<p>対応 対応済み</p> <p>一時停止線の設置は、現況を考慮すると、対応不可。そのため、道路管理者で設置ができる指導停止線をH30年度に設置済み。</p>	
No.	①										
場所:	ひなみ野団地線										
要望内容:	停止線										
旧オサダ跡地の団地											
<table border="1"> <tr> <td>No.</td> <td>②</td> </tr> <tr> <td>場所:</td> <td>ひなみ野団地線</td> </tr> <tr> <td>要望内容:</td> <td>停止線</td> </tr> <tr> <td colspan="2">旧オサダ跡地の団地</td> </tr> </table>	No.	②	場所:	ひなみ野団地線	要望内容:	停止線	旧オサダ跡地の団地			<p>対応 対応済み</p> <p>一時停止線の設置は、現況を考慮すると、対応不可。そのため、道路管理者で設置ができる指導停止線をH30年度に設置済み。</p>	
No.	②										
場所:	ひなみ野団地線										
要望内容:	停止線										
旧オサダ跡地の団地											
<table border="1"> <tr> <td>No.</td> <td>③</td> </tr> <tr> <td>場所:</td> <td>十工区線</td> </tr> <tr> <td>要望内容:</td> <td>横断歩道新設</td> </tr> </table>	No.	③	場所:	十工区線	要望内容:	横断歩道新設		<p>対応 対応済み</p> <p>横断歩道については、先にある横断歩道との距離が近く、設置が難しいため、中央線、外側線、指導停止線を道路管理者の都市整備課にて対応済み</p>			
No.	③										
場所:	十工区線										
要望内容:	横断歩道新設										
<table border="1"> <tr> <td>No.</td> <td>④</td> </tr> <tr> <td>場所:</td> <td>十工区線</td> </tr> <tr> <td>要望内容:</td> <td>外側線</td> </tr> <tr> <td colspan="2">北小学校裏側</td> </tr> </table>	No.	④	場所:	十工区線	要望内容:	外側線	北小学校裏側			<p>対応 未対応</p> <p>町道の外側線の維持管理は道路管理者が行うため、都市整備課にて対応を行う。</p>	<p>H30年度工事予定</p>
No.	④										
場所:	十工区線										
要望内容:	外側線										
北小学校裏側											

平成30年度 時津町 通学路交通安全プログラム合同点検に基づく、
鳴鼓小学校校区 安全対策箇所

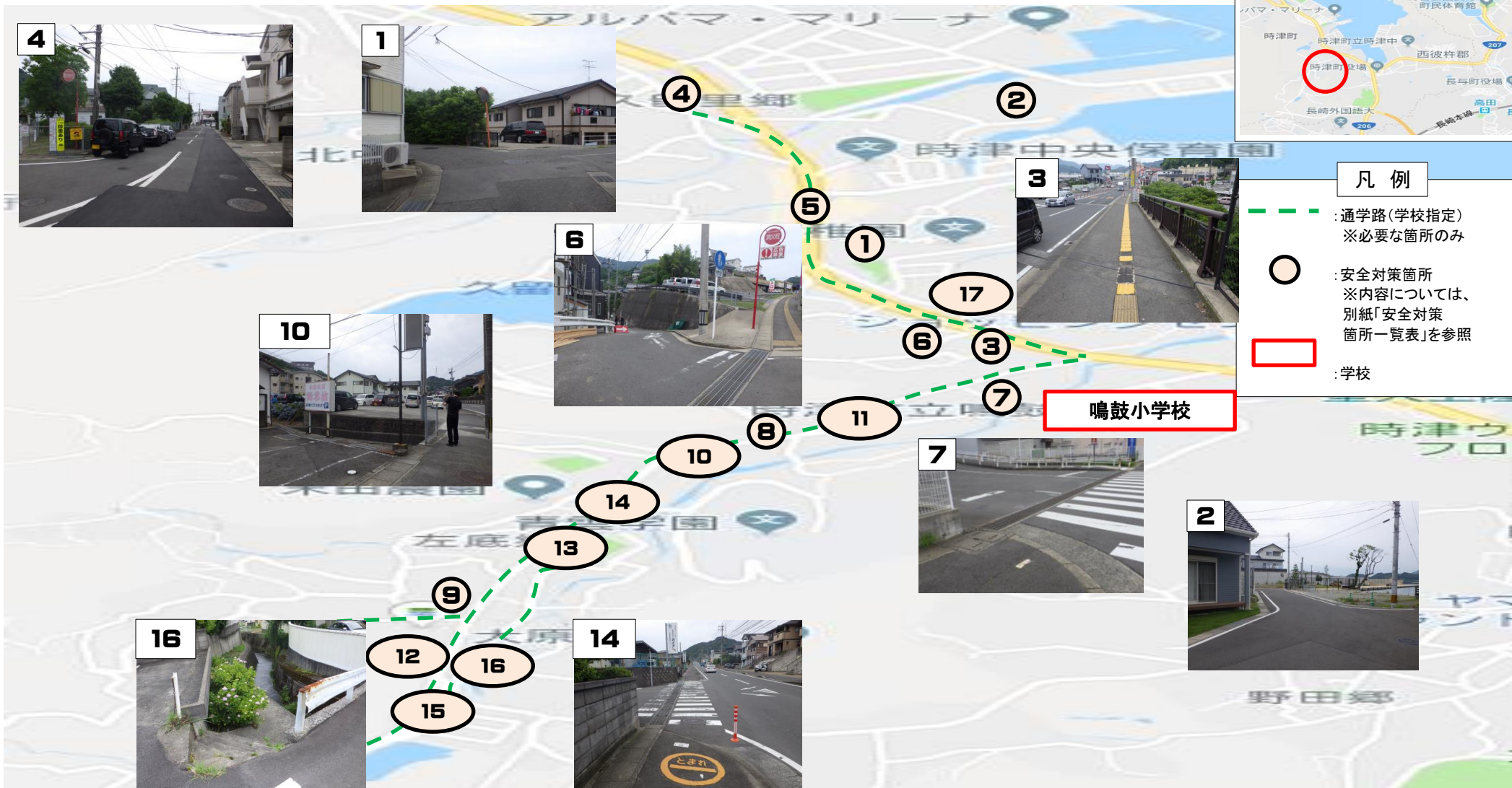
合同点検メンバー：時津警察署、長崎振興局(道路維持課)、時津小学校、時津北小学校、時津東小学校、鳴鼓小学校、時津中学校、鳴北中学校、青雲学園、長崎県立盲学校、鶴南特別支援学校、時津町役場(総務課、学校教育課、都市整備課)

位置図



凡例

- : 通学路(学校指定)
※必要な箇所のみ
- : 安全対策箇所
※内容については、別紙「安全対策箇所一覧表」を参照
- : 学校



安全対策箇所一覧表

鳴鼓小学校


要望件数	危険箇所(対応が必要な箇所)	対応済み	未対応
17	14	10	4

<table border="1"> <tr> <td>No.</td> <td>①</td> </tr> <tr> <td>場所:</td> <td>町道永ノ浦線</td> </tr> <tr> <td>要望内容:</td> <td>カーブミラー調整</td> </tr> </table>	No.	①	場所:	町道永ノ浦線	要望内容:	カーブミラー調整		<p>→</p> <table border="1"> <tr> <td>対応</td> <td>対応済み</td> </tr> <tr> <td colspan="2">町道の交通安全施設の維持管理は道路管理者が行うため、都市整備課にて対応済み</td> </tr> </table>	対応	対応済み	町道の交通安全施設の維持管理は道路管理者が行うため、都市整備課にて対応済み				
No.	①														
場所:	町道永ノ浦線														
要望内容:	カーブミラー調整														
対応	対応済み														
町道の交通安全施設の維持管理は道路管理者が行うため、都市整備課にて対応済み															
<table border="1"> <tr> <td>No.</td> <td>②</td> </tr> <tr> <td>場所:</td> <td>町道第5岩本線</td> </tr> <tr> <td>要望内容:</td> <td>抜け道</td> </tr> <tr> <td colspan="2">抜け道となっている現状を町に把握してほしい。</td> </tr> </table>	No.	②	場所:	町道第5岩本線	要望内容:	抜け道	抜け道となっている現状を町に把握してほしい。			<p>→</p> <table border="1"> <tr> <td>対応</td> <td>対応済み</td> </tr> <tr> <td colspan="2">抜け道となっている現状を各関係機関が把握し、地元と協議しながら、安全対策に努めていく。</td> </tr> </table>	対応	対応済み	抜け道となっている現状を各関係機関が把握し、地元と協議しながら、安全対策に努めていく。		
No.	②														
場所:	町道第5岩本線														
要望内容:	抜け道														
抜け道となっている現状を町に把握してほしい。															
対応	対応済み														
抜け道となっている現状を各関係機関が把握し、地元と協議しながら、安全対策に努めていく。															
<table border="1"> <tr> <td>No.</td> <td>③</td> </tr> <tr> <td>場所:</td> <td>国道206号</td> </tr> <tr> <td>要望内容:</td> <td>点字ブロック補修</td> </tr> <tr> <td colspan="2">国道206号</td> </tr> </table>	No.	③	場所:	国道206号	要望内容:	点字ブロック補修	国道206号			<p>→</p> <table border="1"> <tr> <td>対応</td> <td>未対応</td> </tr> <tr> <td colspan="2">国道の維持管理は、長崎振興局道路維持課が対応する。</td> </tr> </table>	対応	未対応	国道の維持管理は、長崎振興局道路維持課が対応する。		<p>H31年度工事予定</p>
No.	③														
場所:	国道206号														
要望内容:	点字ブロック補修														
国道206号															
対応	未対応														
国道の維持管理は、長崎振興局道路維持課が対応する。															
<table border="1"> <tr> <td>No.</td> <td>④</td> </tr> <tr> <td>場所:</td> <td>町道八工区住宅線</td> </tr> <tr> <td>要望内容:</td> <td>違法駐車</td> </tr> </table>	No.	④	場所:	町道八工区住宅線	要望内容:	違法駐車		<p>→</p> <table border="1"> <tr> <td>対応</td> <td>対応済み</td> </tr> <tr> <td colspan="2">取締等は、時津警察署で対応する。</td> </tr> </table>	対応	対応済み	取締等は、時津警察署で対応する。		<p>定期的なパトロールを行っている。110番通報があれば、現行犯で取締対応可能。</p>		
No.	④														
場所:	町道八工区住宅線														
要望内容:	違法駐車														
対応	対応済み														
取締等は、時津警察署で対応する。															
<table border="1"> <tr> <td>No.</td> <td>⑤</td> </tr> <tr> <td>場所:</td> <td>国道206号</td> </tr> <tr> <td>要望内容:</td> <td>ガードレール設置</td> </tr> </table>	No.	⑤	場所:	国道206号	要望内容:	ガードレール設置		<p>→</p> <table border="1"> <tr> <td>対応</td> <td>対応不可</td> </tr> <tr> <td colspan="2">国道の維持管理は、長崎振興局道路維持課が対応する。</td> </tr> </table>	対応	対応不可	国道の維持管理は、長崎振興局道路維持課が対応する。		<p>ガードレールの設置箇所については、道路が直線であることや、歩道の幅員が充分にあることから、対応不可とする。</p>		
No.	⑤														
場所:	国道206号														
要望内容:	ガードレール設置														
対応	対応不可														
国道の維持管理は、長崎振興局道路維持課が対応する。															
<table border="1"> <tr> <td>No.</td> <td>⑥</td> </tr> <tr> <td>場所:</td> <td>町道中通線</td> </tr> <tr> <td>要望内容:</td> <td>停止線</td> </tr> </table>	No.	⑥	場所:	町道中通線	要望内容:	停止線		<p>→</p> <table border="1"> <tr> <td>対応</td> <td>未対応</td> </tr> <tr> <td colspan="2">「止まれ」等の規制の路面標示については、時津警察署が対応する。</td> </tr> </table>	対応	未対応	「止まれ」等の規制の路面標示については、時津警察署が対応する。		<p>H30年度工事予定</p>		
No.	⑥														
場所:	町道中通線														
要望内容:	停止線														
対応	未対応														
「止まれ」等の規制の路面標示については、時津警察署が対応する。															

安全対策箇所一覧表

鳴鼓小学校

要望件数	危険箇所(対応が必要な箇所)	対応済み	未対応
17	14	10	4

<p>No. ⑦</p> <p>場所: 町道左底横尾線</p> <p>要望内容: パンダマーク</p>		<p>対応 対応済み</p> <p>パンダマークの設置を、町総務課で対応済み。</p>	
<p>No. ⑧</p> <p>場所: 町道日並左底線</p> <p>要望内容: 抜け道</p> <p>抜け道となっている現状を町に把握してほしい。</p>		<p>対応 対応済み</p>	<p>抜け道となっている現状を各関係機関が把握し、地元と協議しながら、安全対策に努めていく。</p>
<p>No. ⑨</p> <p>場所: 町道左底保立目団地線</p> <p>要望内容: 路側帯の拡幅</p>		<p>対応 対応不可</p>	<p>外側線から側溝までの幅員が75cmあり、歩行幅は確保されているため、対応不可とする</p>
<p>No. ⑩</p> <p>場所: 獅子林横水路</p> <p>要望内容: 転落防止柵</p> <p>浪人郷川(普通河川)</p> <p>町道: 左底横尾線</p>		<p>対応 対応済み</p> <p>河川への転落防止柵を都市整備課で対応済み。</p>	
<p>No. ⑪</p> <p>場所: 太平軒横の道</p> <p>要望内容: 抜け道</p> <p>町道左底横尾線</p> <p>抜け道となっている現状を町に把握してほしい。</p>		<p>対応 対応済み</p>	<p>抜け道となっている現状を各関係機関が把握し、地元と協議しながら、安全対策に努めていく。</p>
<p>No. ⑫</p> <p>場所: 左底ファミリーマート前</p> <p>要望内容: 信号機設置</p> <p>町道左底横尾線</p>		<p>対応 対応不可</p> <p>信号機の設置については、時津警察署で対応する。</p>	<p>当該箇所は、朝夕の交通量は多いが、昼間は少ない状態である。よって、信号機の設置要件を満たさないため、設置は難しい。</p>

安全対策箇所一覧表

鳴鼓小学校

要望件数	危険箇所(対応が必要な箇所)	対応済み	未対応
17	14	10	4

<p>No. ⑬</p> <p>場所: 左底公民館横</p> <p>要望内容: 抜け道</p> <p>町道左底横尾線</p> <p>抜け道となっている現状を町に把握してほしい。</p>		<p>→</p>	<p>対応 対応済み</p>	<p>抜け道となっている現状を各関係機関が把握し、地元と協議しながら、安全対策に努めていく。</p>
<p>No. ⑭</p> <p>場所: 青雲入口</p> <p>要望内容: 信号機・横断歩道</p> <p>町道左底横尾線</p>		<p>→</p>	<p>対応 未対応</p> <p>信号機設置は、時津警察署で対応する。一部舗装補修を町都市整備課で行うため、その際に横断歩道の引き直しを同時に行う。</p>	<p>○信号機設置 →横断歩道に信号機を設置すると、青雲学園から出てくる車に対しても信号機を設置する必要がある。よって、現状の常時歩行者が横断できる状態がいいと思われる。</p> <p>○横断歩道の引き直しは、H30年度工事予定</p>
<p>No. ⑮</p> <p>場所: 町道左底横尾線</p> <p>要望内容: 抜け道</p> <p>抜け道となっている現状を町に把握してほしい。</p>		<p>→</p>	<p>対応 対応済み</p>	<p>抜け道となっている現状を各関係機関が把握し、地元と協議しながら、安全対策に努めていく。</p>
<p>No. ⑯</p> <p>場所: 公民館前旧道</p> <p>要望内容: 転落防止柵</p> <p>左底川(都市下水路)</p> <p>橋梁: 狩底橋</p> <p>町道: 狩底線</p>		<p>→</p>	<p>利用者の状況を踏まえた上で、都市下水路への転落防止対策として都市整備課が対応する。</p>	<p>H30工事予定</p>
<p>No. ⑰</p> <p>場所: 国道206号</p> <p>要望内容: ガードレール設置</p>		<p>→</p>	<p>対応 対応済み</p> <p>国道の維持管理は、長崎振興局道路維持課が対応する。</p>	<p>ガードレールの設置箇所については、道路が直線であることや、歩道の幅員が充分にあることから、対応不可とするが、下写真のとおり、車両の減速対策として、三連ドットライン設置をH30年度工事済み。</p>



平成30年度 時津町 通学路交通安全プログラム合同点検に基づく、
鳴北中学校校区 安全対策箇所

合同点検メンバー：時津警察署、長崎振興局(道路維持課)、時津小学校、時津北小学校、時津東小学校、鳴鼓小学校、時津中学校、鳴北中学校、青雲学園、長崎県立盲学校、鶴南特別支援学校、時津町役場(総務課、学校教育課、都市整備課)



鳴北中学校

安全対策箇所一覧表

鳴北中学校

要望件数	危険箇所(対応が必要な箇所)	対応済み	未対応
3	3	3	0

<table border="1"> <tr> <td>No.</td> <td>①</td> </tr> <tr> <td>場所:</td> <td>町道登路福線</td> </tr> <tr> <td>要望内容:</td> <td>歩行者安全対策</td> </tr> <tr> <td colspan="2">車の一時不停止により、歩行者が危険である。</td> </tr> </table>	No.	①	場所:	町道登路福線	要望内容:	歩行者安全対策	車の一時不停止により、歩行者が危険である。			<table border="1"> <tr> <td>対応</td> <td>対応済み</td> <td></td> </tr> <tr> <td colspan="2">→</td> <td>取締については、時津警察署で対応する。</td> </tr> <tr> <td colspan="2"></td> <td>不定期ではあるが、取締を実施している。</td> </tr> </table>	対応	対応済み		→		取締については、時津警察署で対応する。			不定期ではあるが、取締を実施している。
No.	①																		
場所:	町道登路福線																		
要望内容:	歩行者安全対策																		
車の一時不停止により、歩行者が危険である。																			
対応	対応済み																		
→		取締については、時津警察署で対応する。																	
		不定期ではあるが、取締を実施している。																	
<table border="1"> <tr> <td>No.</td> <td>②</td> </tr> <tr> <td>場所:</td> <td>国道206号</td> </tr> <tr> <td>要望内容:</td> <td>歩行者安全対策</td> </tr> <tr> <td colspan="2">コスモスに進入する際、赤信号であるが、停止線を越えて、コスモスに進入している車があり、歩行者が危険である。</td> </tr> </table>	No.	②	場所:	国道206号	要望内容:	歩行者安全対策	コスモスに進入する際、赤信号であるが、停止線を越えて、コスモスに進入している車があり、歩行者が危険である。			<table border="1"> <tr> <td>対応</td> <td>対応済み</td> <td></td> </tr> <tr> <td colspan="2">→</td> <td>取締については、時津警察署で対応する。</td> </tr> <tr> <td colspan="2"></td> <td>登下校の時間帯等に、不定期ではあるが、取締を実施している。</td> </tr> </table>	対応	対応済み		→		取締については、時津警察署で対応する。			登下校の時間帯等に、不定期ではあるが、取締を実施している。
No.	②																		
場所:	国道206号																		
要望内容:	歩行者安全対策																		
コスモスに進入する際、赤信号であるが、停止線を越えて、コスモスに進入している車があり、歩行者が危険である。																			
対応	対応済み																		
→		取締については、時津警察署で対応する。																	
		登下校の時間帯等に、不定期ではあるが、取締を実施している。																	
<table border="1"> <tr> <td>No.</td> <td>③</td> </tr> <tr> <td>場所:</td> <td>町道左底久留里線</td> </tr> <tr> <td>要望内容:</td> <td>歩道整備</td> </tr> </table>	No.	③	場所:	町道左底久留里線	要望内容:	歩道整備		<table border="1"> <tr> <td>対応</td> <td>対応済み</td> <td></td> </tr> <tr> <td colspan="2">→</td> <td>町道の維持管理は道路管理者が行うため、路側帯のカラー化を都市整備課にて対応済み</td> </tr> </table>	対応	対応済み		→		町道の維持管理は道路管理者が行うため、路側帯のカラー化を都市整備課にて対応済み					
No.	③																		
場所:	町道左底久留里線																		
要望内容:	歩道整備																		
対応	対応済み																		
→		町道の維持管理は道路管理者が行うため、路側帯のカラー化を都市整備課にて対応済み																	

平成30年度 時津町 通学路交通安全プログラム合同点検に基づく、
青雲学園校区 安全対策箇所

合同点検メンバー： 時津警察署、長崎振興局(道路維持課)、時津小学校、時津北小学校、時津東小学校、鳴鼓小学校、時津中学校、鳴北中学校、青雲学園、長崎県立盲学校、鶴南特別支援学校、時津町役場(総務課、学校教育課、都市整備課)



安全対策箇所一覧表

青雲学園

要望件数	危険箇所(対応が必要な箇所)	対応済み	未対応
1	1	1	0

No.	①	
場所:	左底横尾線	
要望内容:	街路灯増設	



対応	対応済み	

町道の街路灯の維持管理は道路管理者が行うため、都市整備課にて対応済み。
(LED灯へ25基変更。12基新設)

平成30年度 時津町 通学路交通安全プログラム合同点検に基づく、
長崎県立盲学校校区 安全対策箇所


合同点検メンバー：時津警察署、長崎振興局(道路維持課)、時津小学校、時津北小学校、時津東小学校、鳴鼓小学校、時津中学校、鳴北中学校、青雲学園、長崎県立盲学校、鶴南特別支援学校、時津町役場(総務課、学校教育課、都市整備課)



安全対策箇所一覧表

長崎県立盲学校要望

要望件数	危険箇所(対応が必要な箇所)	対応済み	未対応
1	1	0	1

No.	①	
場所:	町道田下線	
要望内容:	点字補修	

対応	未対応
	<p>町道の点字シート及び点字ブロックの維持管理は都市整備課が対応する。</p> <p>H30年度工事予定 L=160m</p>

平成30年度 時津町 通学路交通安全プログラム合同点検に基づく、
鶴南特別支援学校校区 安全対策箇所

合同点検メンバー：時津警察署、長崎振興局(道路維持課)、時津小学校、時津北小学校、時津東小学校、鳴鼓小学校、時津中学校、鳴北中学校、青雲学園、長崎県立盲学校、鶴南特別支援学校、時津町役場(総務課、学校教育課、都市整備課)



位置図



凡例

- - - : 通学路(学校指定)
※必要な箇所のみ
- 1 : 安全対策箇所
※内容については、別紙「安全対策箇所一覧表」を参照
- 鶴南特別支援学 : 学校



ジュエリーコナ
前開
ドラッグストアキリ時津

安全対策箇所一覧表

鶴南特別支援学校要望

要望件数	危険箇所(対応が必要な箇所)	対応済み	未対応
1	0	0	0

No.	①	
場所:	町道盲学校線	
要望内容:	停止線設置	



対応	対応不可
規制の路面標示については、時津警察署が対応する。	一時停止線の設置は、現況を考慮すると、対応不可。 指導停止線が設置されているため、学校利用者に本線にでる際は、安全に考慮するよう、周知済み。