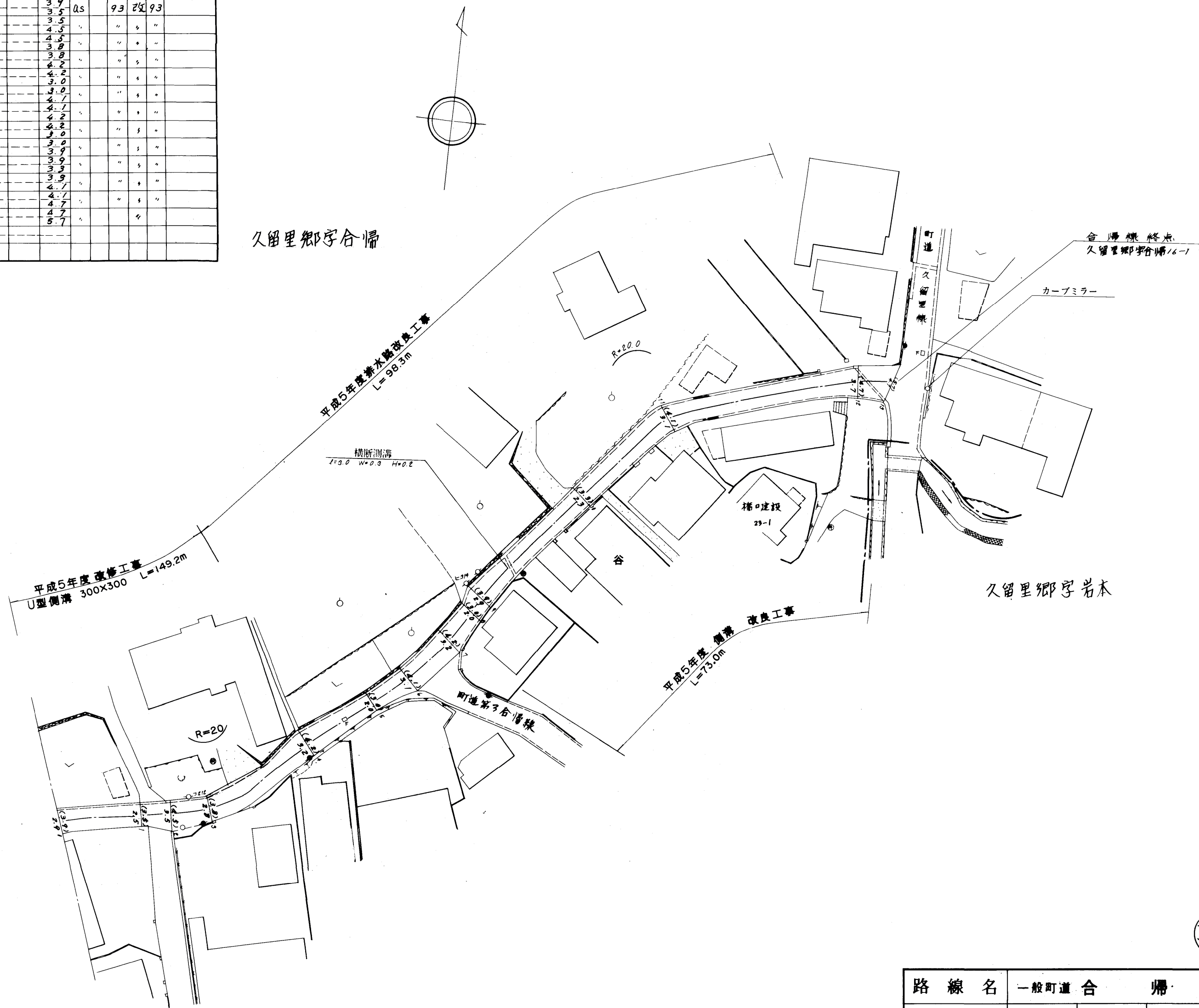


整理番号	区間長	車道巾員	路肩巾員	歩道巾員	待避所巾員	分離帯巾員	全巾員	路面種別	設計CBR	舗装年度	改良未改良	改良年度	備考
1	11.8	2.9	1.0				3.9	As	93	改	93		
2	4.3	2.5					3.5						
3	5.6	3.3					4.6						
4	16.9	2.8					3.8						
5	11.1	3.2					4.2						
6	6.2	2.0					3.0						
7	8.0	3.1					4.1						
8	5.2	3.2					4.2						
9	2.4	2.0					3.0						
10	20.5	2.9					3.9						
11	17.0	2.3					3.3						
12	27.9	3.1					4.1						
13	5.0	3.7	1.0				4.7						
計	141.9												

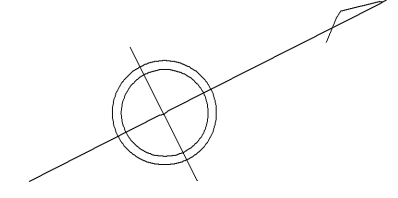
久留里郷字合帰



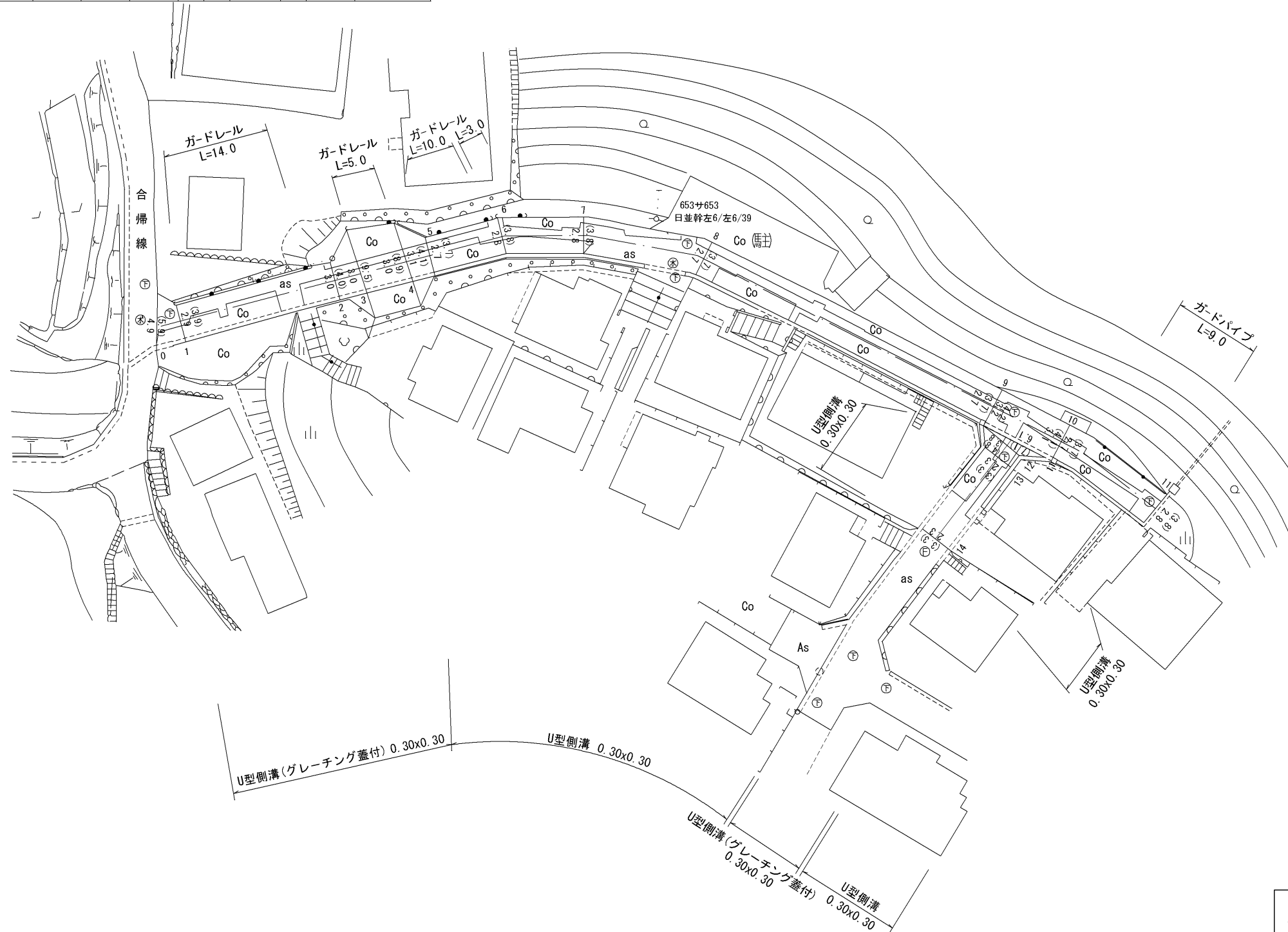
305

路線名	一般町道 合 帰 線		
図面番号	3	縮尺	1:500
作成 補正年月日	昭和 57 年 3 月 31 日 平成 6		
作成者	扇精光株式会社		
時 津 町 役 場			

整理番号	区間長	車道幅員	路肩幅員	歩道等幅員(右)	歩道等幅員(左)	待避所幅員	中央帯幅員	全幅員	路面種別	設計C/R	舗装年度	改良未改良	改良年度	備考
1	2.5	4.9 2.9	1.0 1.0					5.9 3.9	Co			未		
2	16.4	2.9 3.0	1.0 1.0					3.9 4.0	"			"		
3	2.8	3.0 3.0	1.0 6.5					4.0 9.5	"			"		
4	4.8	3.0 3.0	6.5 5.9					9.5 8.9	"			"		
5	2.5	3.0 3.1	5.9 1.0					8.9 4.1	"			"		
6	7.7	2.7 2.8	1.0 1.0					3.7 3.8	"			"		
7	8.4	2.8 2.8	1.0 1.0					3.8 3.8	"			"		
8	12.6	2.8 2.7	1.0 1.0					3.8 3.7	"			"		
9	33.4	2.7 2.7	1.0 1.0					3.7 3.7	"			"		
10	7.8	3.2 3.1	1.0 1.0					4.2 4.1	"			"		
11	11.9	2.7 2.8	1.0 1.0					3.7 3.8	"			"		
12	0.7	6.1 3.8	1.0 1.0					7.1 4.8	"			"		
13	1.5	3.8 2.3	1.0 1.0					4.8 3.3	"			"		
14	10.5	2.3 2.3	1.0 1.0					3.3 3.3	"			"		
計	123.5													



久留里郷



路線名	一般町道 合 帰 線		
図面番号	4	縮尺	1 : 5 0 0
作成年月日	令和 8 年 3 月 31日		
作成者	扇精光コンサルタンツ株式会社		
時 津 町 役 場			