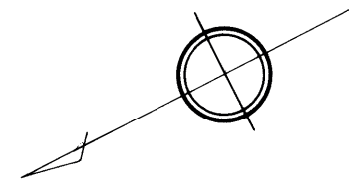
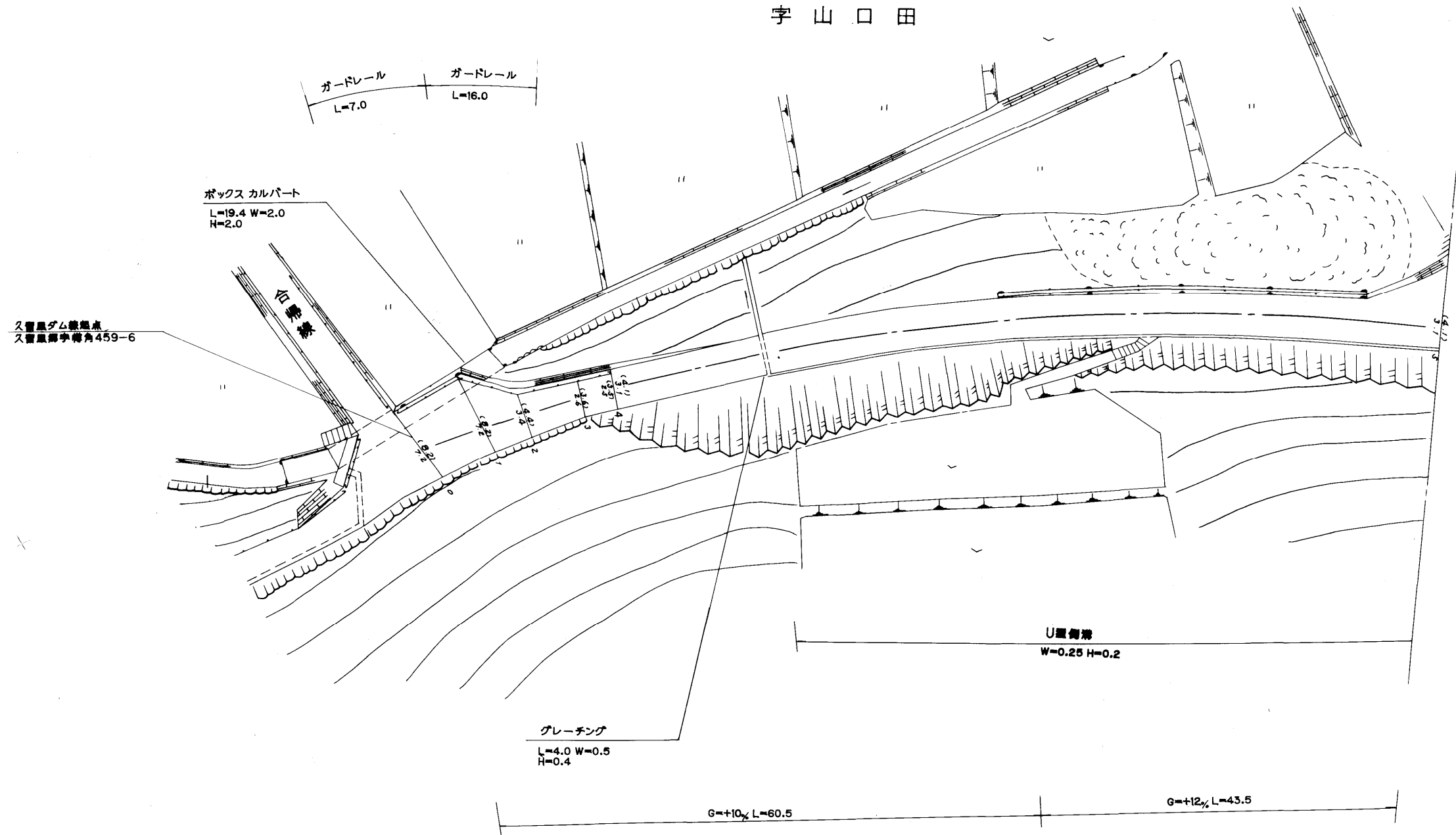


整理番号	区間長	車道巾員	路肩巾員	歩道等巾員(右)	歩道等巾員(左)	待避所巾員	中央帯巾員	全巾員	路面種別	設計C/R	舗装年度	改良未改良	改良年度	備考
1	6.4	7.2	1.0					8.2	as	55	改	55		
2	4.3	7.2	1.0					8.2	"	"	"	"		
3	6.0	7.4	1.0					8.4	"	"	"	"		
4	3.4	2.5	1.0					3.5	Co	"	"	"		
5	83.9	3.1	1.0					4.1	"	"	"	"		
計	104.0													



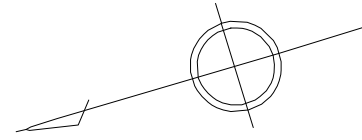
久留里郷

字山口田

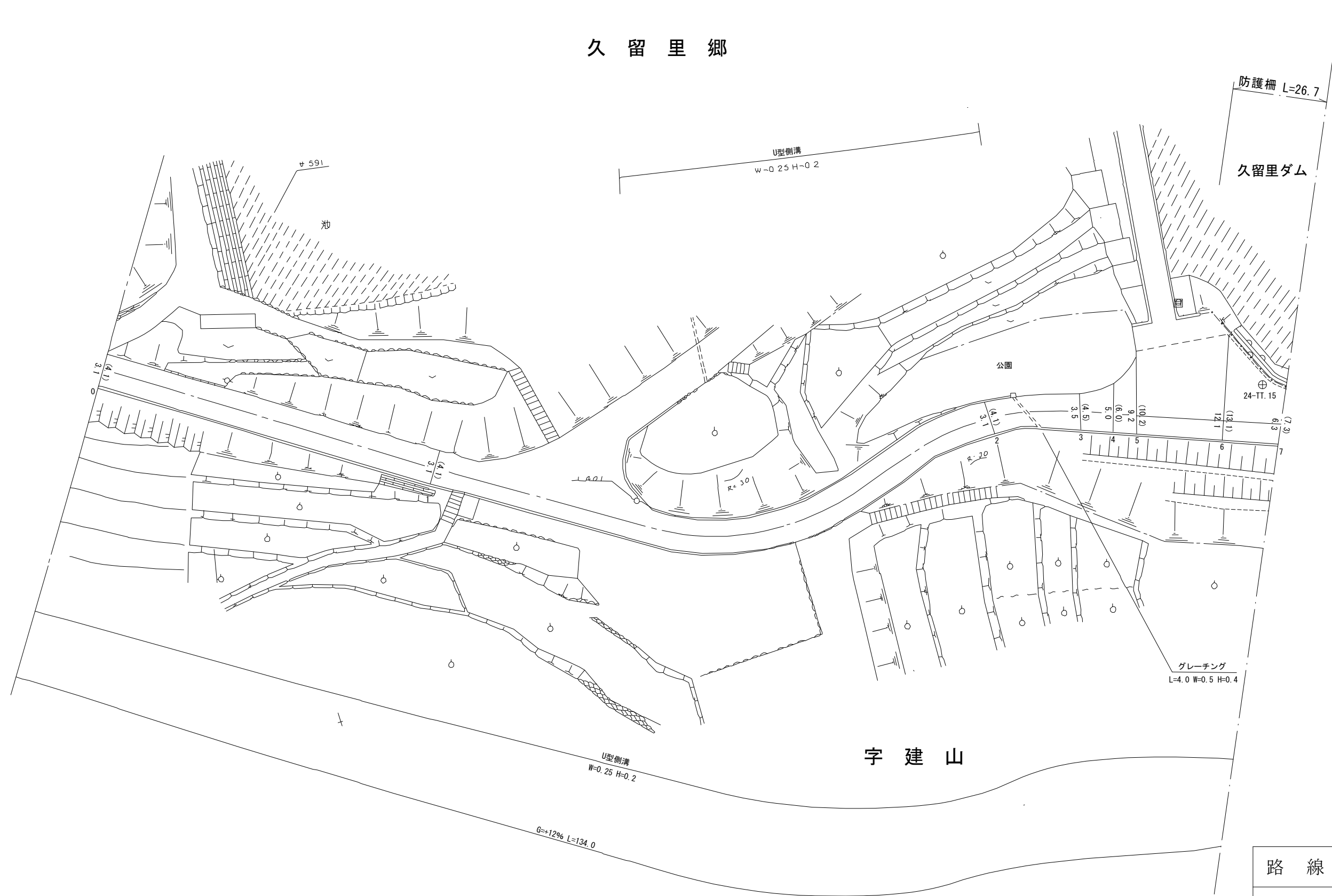


路線名	一般町道 久留里ダム線		
図面番号	1	縮尺	1:500
作成年月日	平成元年3月30日		
作成者	扇精光株式会社		
時津町役場			

整理番号	区間長	車道幅員	路肩幅員	歩道等幅員(右)	歩道等幅員(左)	待避所幅員	中央帯幅員	全幅員	路面種別	設計C B R	舗装年度	改良未改良	改良年度	備考
1	42.5	3.1 3.1	1.0 1.0					4.1 4.1	co		1980	改	1980	
2	72.6	3.1 3.1	1.0 1.0					4.1 4.1	"		"	"	"	
3	11.1	3.1 3.5	1.0 1.0					4.1 4.5	as		"	"	"	
4	4.1	3.5 5.0	1.0 1.0					4.5 6.0	"		"	"	"	
5	2.9	5.0 9.2	1.0 1.0					6.0 10.2	"		"	"	"	
6	10.8	9.2 12.1	1.0 1.0					10.2 13.1	"		"	"	"	
7	7.0	12.1 6.3	1.0 1.0					13.1 7.3	"		"	"	"	
計	151.0													

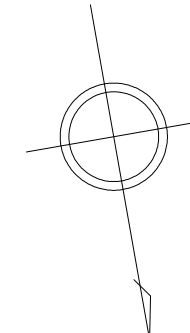


久留里郷

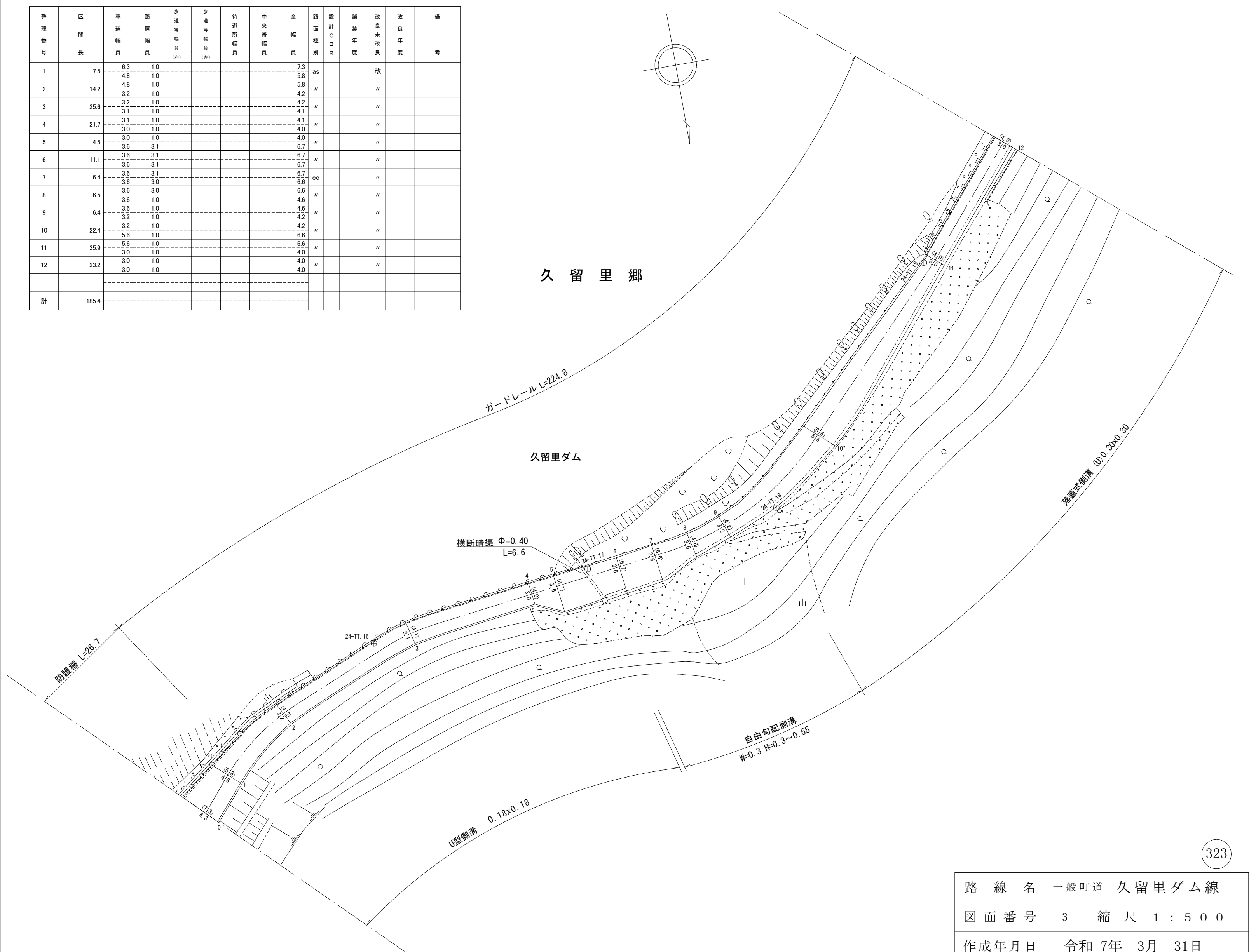


路線名	一般町道 久留里ダム線		
図面番号	2	縮尺	1 : 500
作成年月日	平成元年 3月 30日		
作成者	扇精光コンサルタンツ株式会社		
時津町役場			

整理番号	区間長	車道幅員	路肩幅員	歩道等幅員(右)	歩道等幅員(左)	待避所幅員	中央帯幅員	全幅員	路面種別	設計C B R	舗装年度	改良未改良	改良年度	備考
1	7.5	6.3 4.8	1.0 1.0					7.3 5.8	as			改		
2	14.2	4.8 3.2	1.0 1.0					5.8 4.2	"			"		
3	25.6	3.2 3.1	1.0 1.0					4.2 4.1	"			"		
4	21.7	3.1 3.0	1.0 1.0					4.1 4.0	"			"		
5	4.5	3.0 3.6	1.0 3.1					4.0 6.7	"			"		
6	11.1	3.6 3.6	3.1 3.1					6.7 6.7	"			"		
7	6.4	3.6 3.6	3.1 3.0					6.7 6.6	co			"		
8	6.5	3.6 3.6	3.0 1.0					6.6 4.6	"			"		
9	6.4	3.6 3.2	1.0 1.0					4.6 4.2	"			"		
10	22.4	3.2 5.6	1.0 1.0					4.2 6.6	"			"		
11	35.9	5.6 3.0	1.0 1.0					6.6 4.0	"			"		
12	23.2	3.0 3.0	1.0 1.0					4.0 4.0	"			"		
計	185.4													

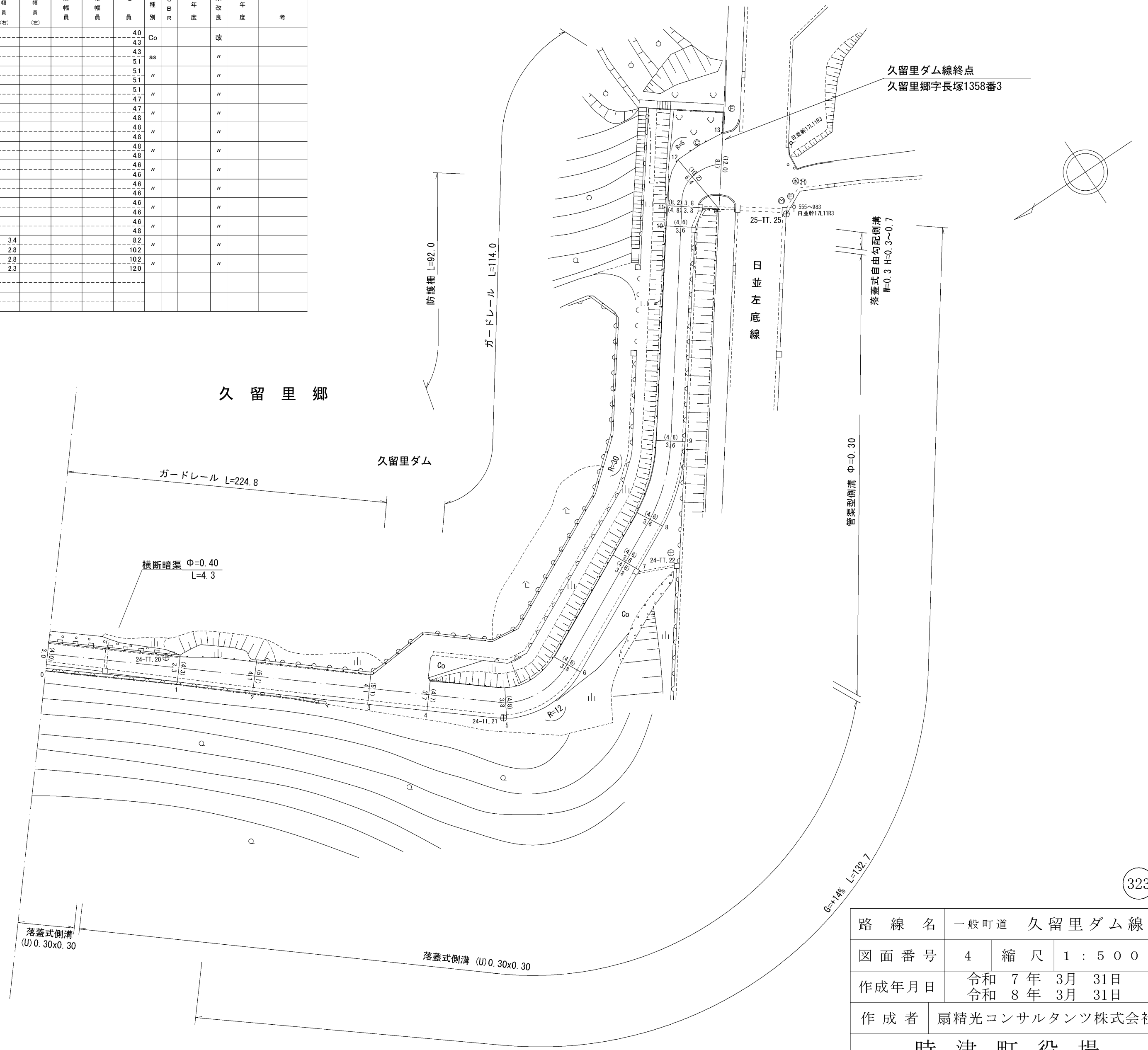


久留里郷



路線名	一般町道 久留里ダム線		
図面番号	3	縮尺	1 : 500
作成年月日	令和 7年 3月 31日		
作成者	扇精光コンサルタンツ株式会社		
時津町役場			

整理番号	区間長	車道幅員	路肩幅員	歩道等幅員(右)	歩道等幅員(左)	待避所幅員	中央帯幅員	全幅員	路面種別	設計C B R	舗装年度	改良未改良	改良年度	備考
1	21.1	3.0 3.3	1.0 1.0					4.0 4.3	Co			改		
2	12.2	3.3 4.1	1.0 1.0					4.3 5.1	as			"		
3	18.4	4.1 4.1	1.0 1.0					5.1 5.1	"			"		
4	9.5	4.1 3.7	1.0 1.0					5.1 4.7	"			"		
5	12.4	3.7 3.8	1.0 1.0					4.7 4.8	"			"		
6	12.1	3.8 3.8	1.0 1.0					4.8 4.8	"			"		
7	18.7	3.8 3.8	1.0 1.0					4.8 4.8	"			"		
8	7.9	3.6 3.6	1.0 1.0					4.6 4.6	"			"		
9	13.0	3.6 3.6	1.0 1.0					4.6 4.6	"			"		
10	34.2	3.6 3.6	1.0 1.0					4.6 4.6	"			"		
11	3.2	3.6 3.8	1.0 1.0					4.6 4.8	"			"		
12	5.2	3.8 6.4	1.0 1.0	3.4 2.8				8.2 10.2	"			"		
13	5.2	6.4 8.7	1.0 1.0	2.8 2.3				10.2 12.0	"			"		
計	173.1													



路線名	一般町道 久留里ダム線		
図面番号	4	縮尺	1 : 500
作成年月日	令和 7 年 3 月 31 日 令和 8 年 3 月 31 日		
作成者	扇精光コンサルタンツ株式会社		
時津町役場			