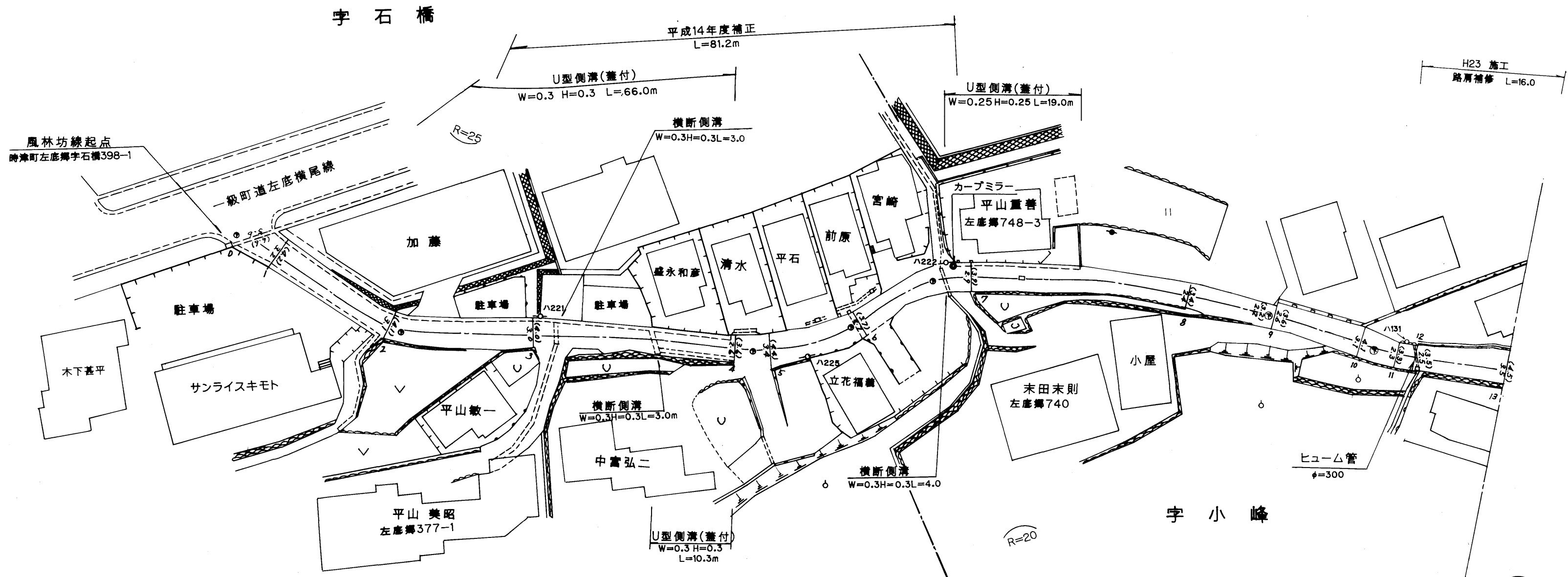


整理番号	区間長	車道巾員	路肩巾員	歩道等巾員(右)	歩道等巾員(左)	待避所巾員	中央帯巾員	全巾員	路面種別	設計C B R	舗装年度	改良未改良	改良年度	備考
1	3.6	5.4	1.0					4.4	2.0			未		
2	17.9	3.2	1.0					2.2	4.0					
3	19.8	3.1	1.0					4.1	4.0					
4	27.5	3.0	1.0					4.0	4.0					
5	4.7	2.4	1.0					3.4	4.0					
6	12.7	2.7	1.0					3.7	4.0					
7	16.5	2.7	1.0					3.7	4.0					
8	29.6	2.9	1.0					3.9	4.0					
9	11.8	2.4	1.0					3.4	4.0					
10	12.0	2.6	1.0					3.6	4.0					
11	4.9	2.3	1.0					3.3	4.0					
12	2.6	2.5	1.0					3.5	4.0					
13	12.6	2.5	1.0					3.5	4.0					
計	176.2													

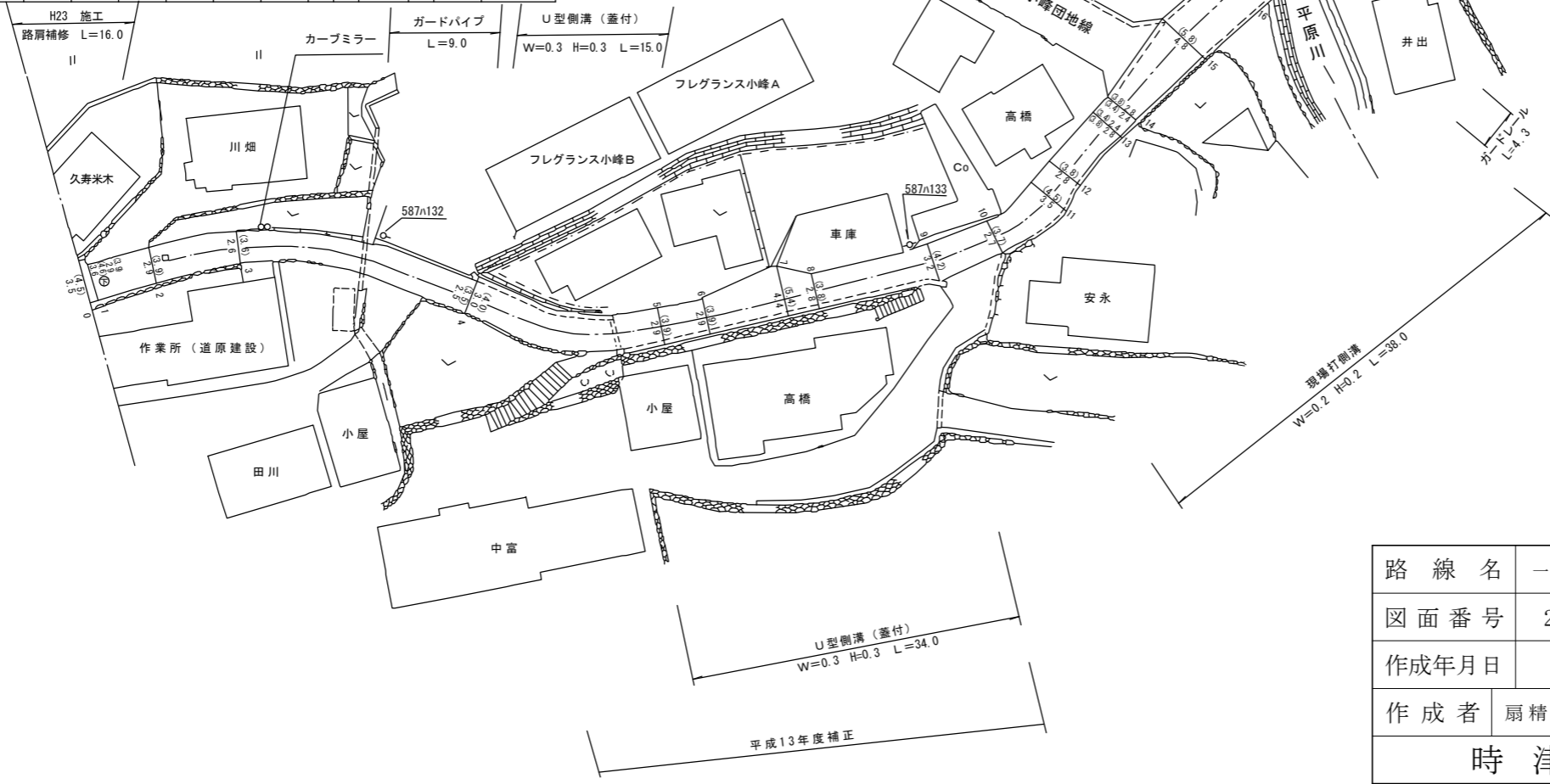
左 底 郷



362

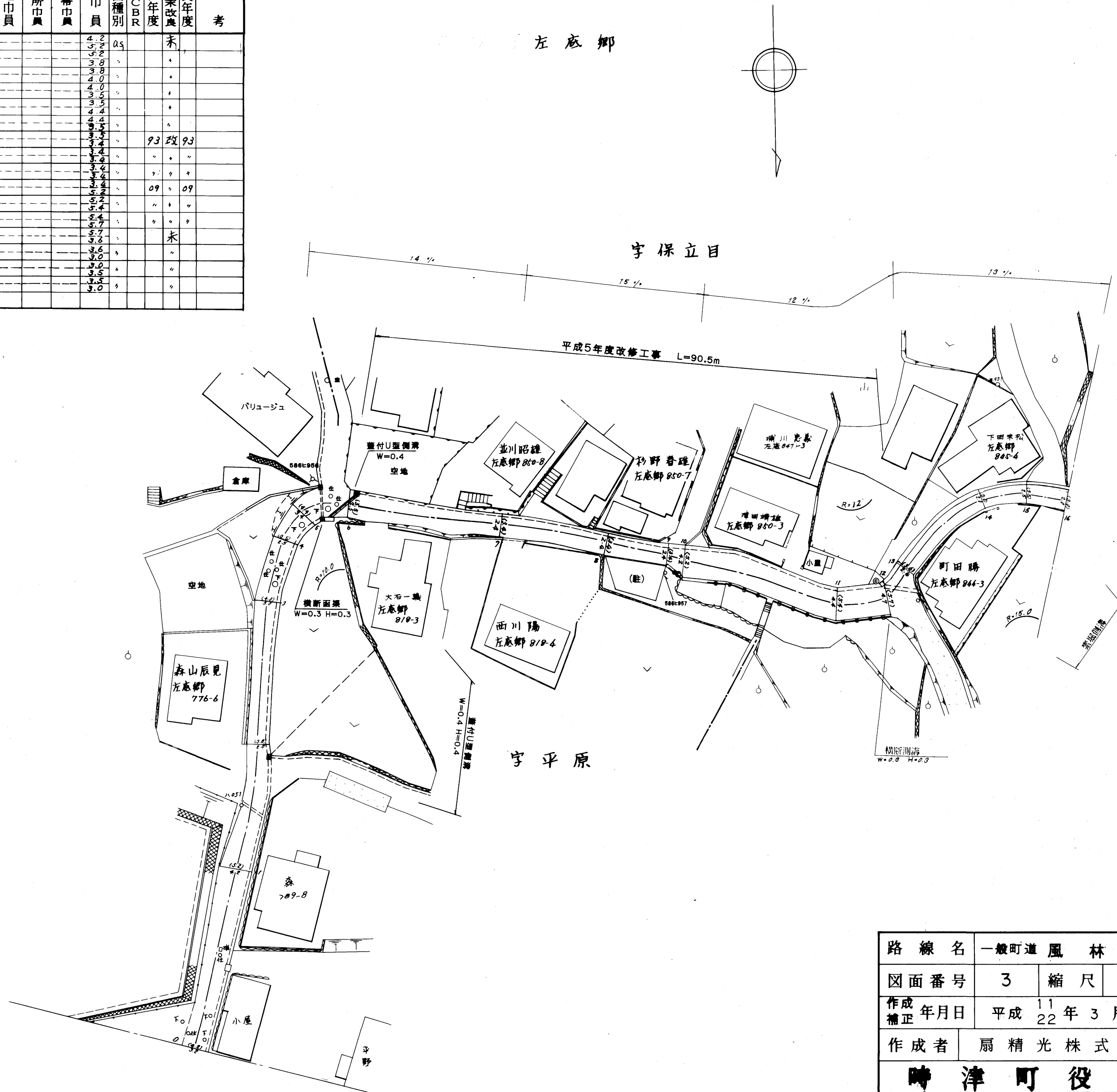
路線名	一般町道風林坊線		
図面番号	1	縮尺	1:500
作成年月日	昭和57年3月31日 平成24		
作成者	扇精光株式会社		
時津町役場			

整理番号	区間長	車道幅員	路肩幅員	歩道等幅員(左)	歩道等幅員(右)	待避所幅員	中央帯幅員	全幅員	路面種別	設計C B R	舗装年度	改良未改良	改良年度	備考
1	0.8	3.5	1.0					4.5	as			未		
2	6.6	3.6	1.0					4.6	"			"		
3	9.1	2.9	1.0					3.9	"			"		
4	25.0	2.9	1.0					3.9	"			"		
5	20.8	2.6	1.0					3.6	"			"		
6	4.9	2.5	1.0					3.5	"			"		
7	8.4	3.0	1.0					4.0	"			"		
8	3.3	2.9	1.0					3.9	"			"		
9	12.8	2.9	1.0					3.9	"			"		
10	7.0	2.9	1.0					3.9	"			"		
11	7.0	2.9	1.0					3.9	"			"		
12	3.1	4.4	1.0					5.4	"			"		
13	6.8	2.8	1.0					3.8	"			"		
14	2.1	2.8	1.0					3.8	"			"		
15	9.8	2.4	1.0					3.4	"			"		
16	9.2	2.4	1.0					3.4	"			"		
17	1.7	2.8	1.0					3.8	"			"		
18	4.3	4.8	1.0					5.8	"			"		平原橋 L=4.3 W=3.3
19	4.7	5.2	1.0					6.2	"			"		
20	3.1	2.4	1.0					3.4	"			"		
21	6.7	2.4	1.0					3.4	"			"		
22	2.2	2.4	1.0					3.4	"			"		
23	23.6	2.4	1.0					3.4	"			"		
24	15.4	2.4	1.0					3.4	"			"		
25	14.7	3.0	1.0					4.0	"			"		
計	213.1	3.2	1.0					4.2						



路線名	一般町道 風林坊線		
図面番号	2	縮尺	1:500
作成年月日	昭和57年3月31日 平成30年3月31日		
作成者	扇精光コンサルタンツ株式会社		
時津町役場			

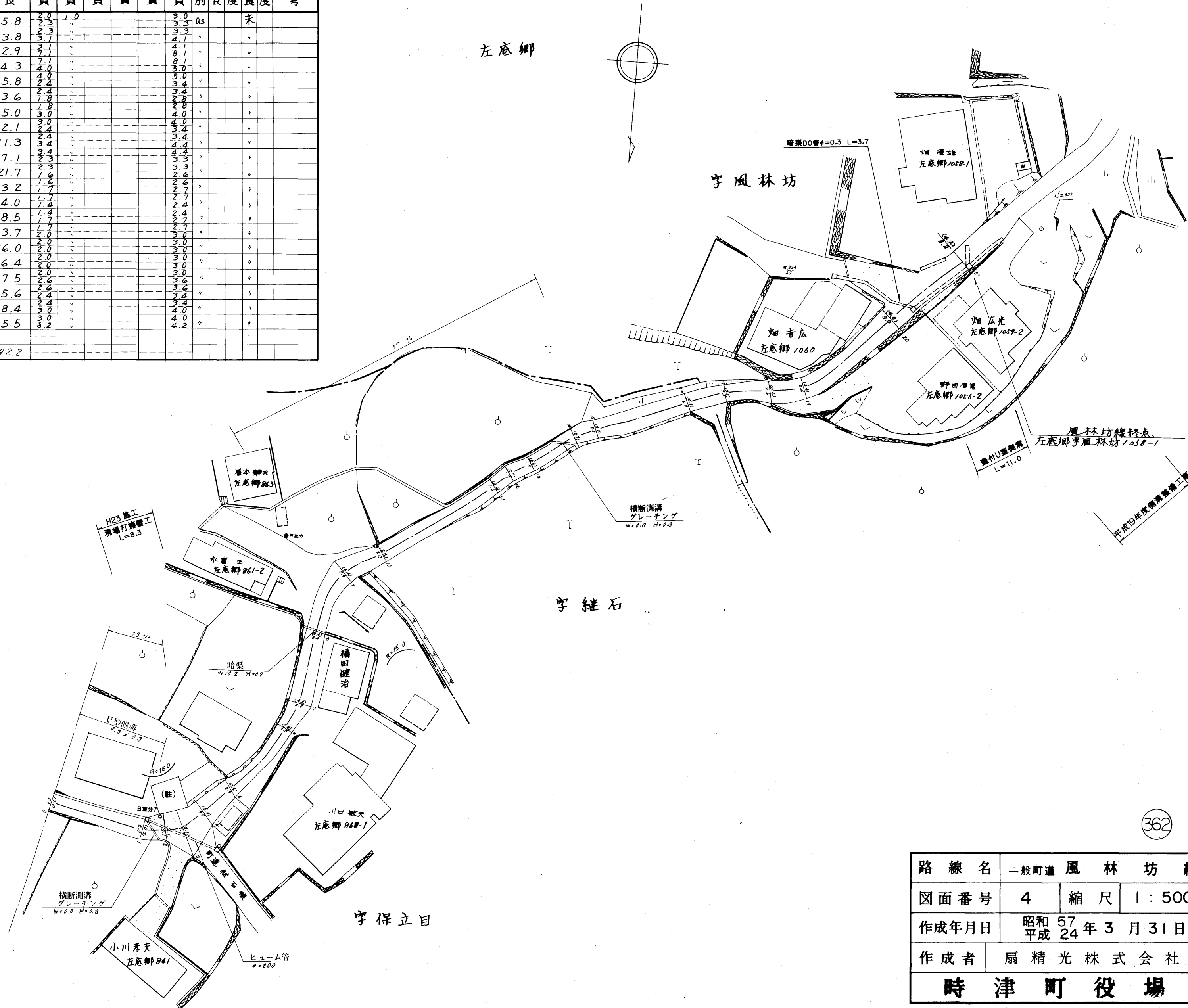
整理番号	区間長	車道巾員	路肩巾員	歩道巾員	待避所巾員	分離帯巾員	全巾員	路面種別	設計C/B/R	舗装年度	改良年度	備考
1	28.6	3.2	1.0				4.2	as				未
2	19.7	2.8					3.8					
3	22.4	3.0					4.0					
4	9.7	2.5					3.5					
5	5.0	3.4					4.4					
6	7.8	2.5					3.5					
7	24.2	2.4					3.4		93	改	93	
8	16.6	2.4					3.4					
9	9.7	2.4					3.4					
10	2.6	2.4					3.4		09		09	
11	24.5	2.4					3.4					
12	7.7	4.7					5.7					
13	5.2	2.6					3.6					未
14	16.2	2.0					3.0					
15	7.1	2.0					3.0					
16	6.3	2.0					3.0					
計	213.3											



362

路線名	一般町道 風林坊線		
図面番号	3	縮尺	1:500
作成 補正	年月日	平成 11 年 3 月 31 日	
作成者	扇精光株式会社		
<b>時津町役場</b>			

整理番号	区間長	車道巾員	路肩巾員	歩道巾員	待避所巾員	分離帯巾員	全巾員	路面種別	設計CBR	舗装年度	改良未改良	改良年度	備考
1	15.8	3.0	1.0				3.0	0.5				未	
2	3.8	2.3					3.3						
3	2.9	3.7					4.1						
4	4.3	7.0					8.7						
5	5.8	4.0					5.0						
6	13.6	2.4					3.4						
7	5.0	7.8					2.8						
8	12.1	3.0					4.0						
9	11.3	2.4					3.4						
10	7.1	3.4					4.4						
11	21.7	2.3					3.3						
12	3.2	7.6					2.6						
13	4.0	7.7					2.7						
14	8.5	7.4					2.4						
15	3.7	7.7					2.7						
16	16.0	2.0					3.0						
17	6.4	2.0					3.0						
18	7.5	2.6					3.6						
19	5.6	2.6					3.6						
20	18.4	2.4					3.4						
21	15.5	3.0					4.0						
計	192.2												



路線名	一般町道 風林坊線		
図面番号	4	縮尺	1:500
作成年月日	昭和57年3月31日 平成24年3月31日		
作成者	扇精光株式会社		
<b>時津町役場</b>			