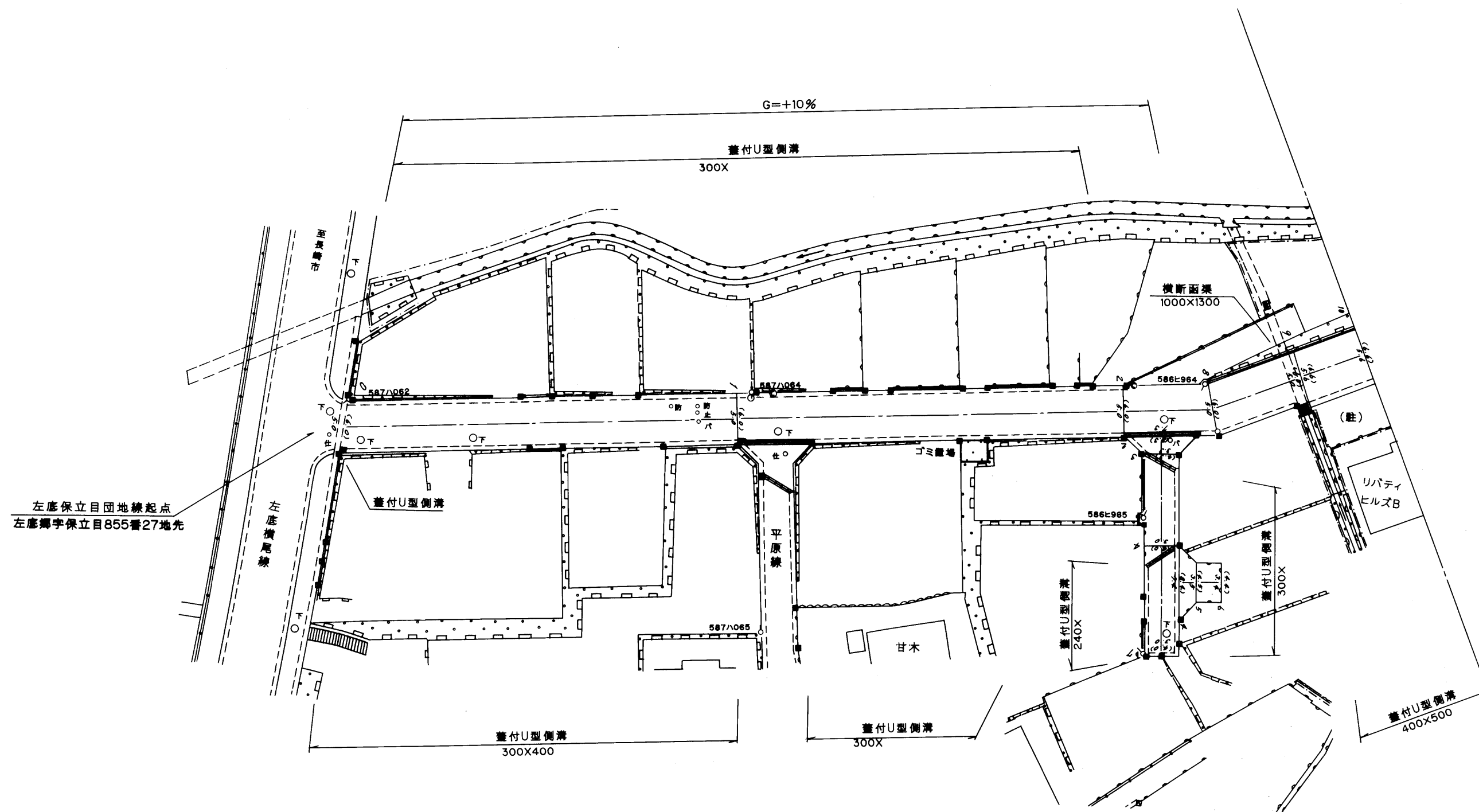
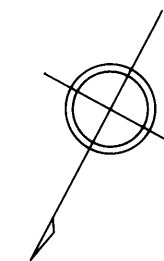


整理番号	区間長	車道巾員	路肩巾員	歩道等巾員(右)	歩道等巾員(左)	待避所巾員	中央帯巾員	全巾員	路面種別	設計C/R	舗装年度	改良未改良	改良年度	備考
1	45.5	5.0	1.0					6.0	AS	2001	改	2001		
2	44.5	5.0	1.0					6.0	"	"	"	"		
3	2.0	2.3	1.0					2.3	"	"	"	"		
4	10.6	2.3	1.0					2.3	"	"	"	"		
5	2.0	2.3	1.0					2.3	"	"	"	"		
6	2.9	3.5	1.0					3.5	"	"	"	"		
7	12.6	3.0	1.0					3.0	"	"	"	"		
8	10.3	3.0	1.0					3.0	"	"	"	"		
9	10.8	3.0	1.0					3.0	"	"	"	"		
10	7.7	3.6	1.0					3.6	"	"	"	"		
計	148.9													

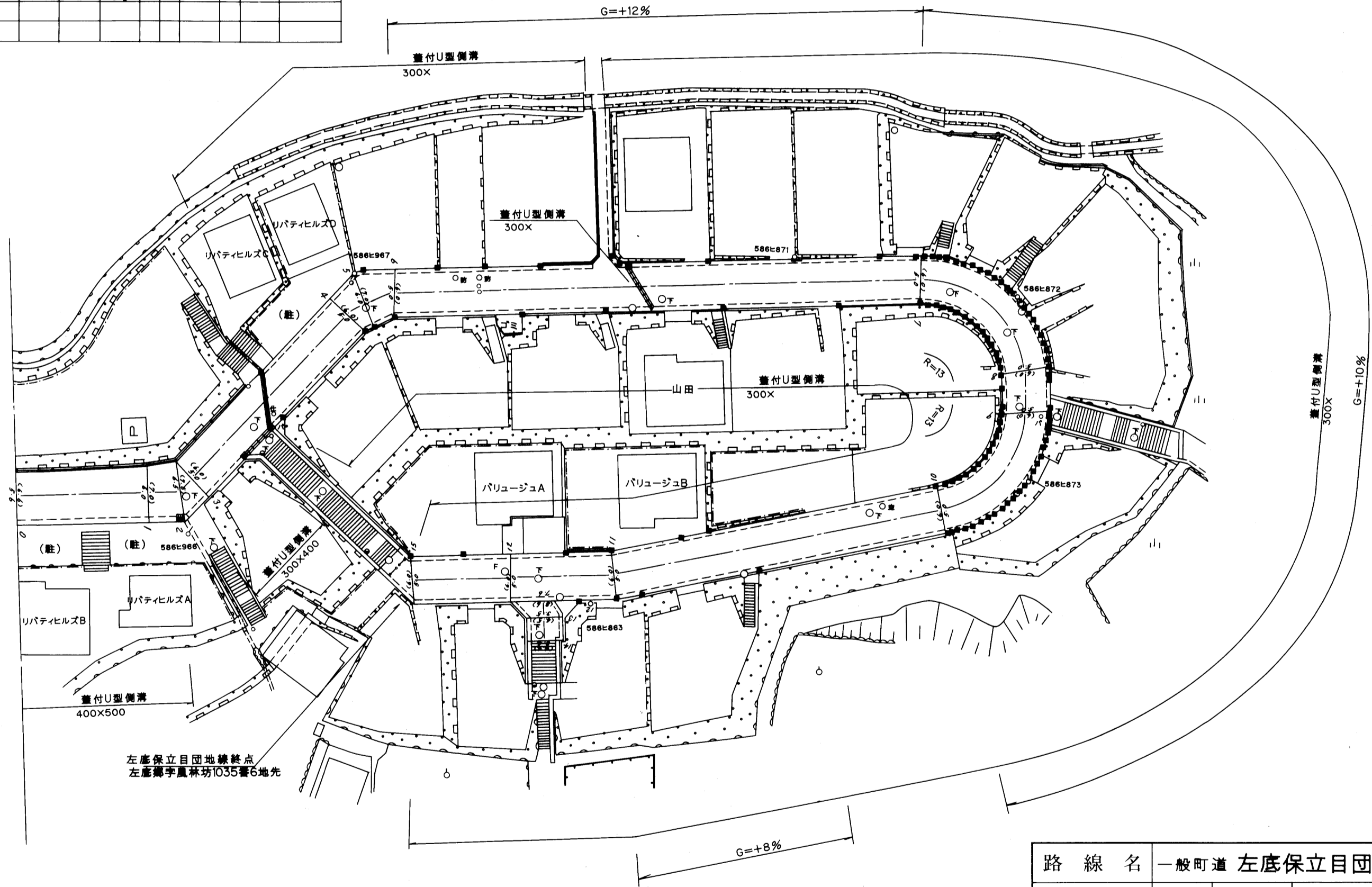
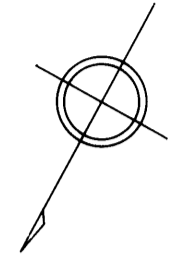
左底郷



路線名	一般町道 左底保立目団地線		
図面番号	1	縮尺	1:500
作成年月日	平成 14年 3月 31日		
作成者	扇精光株式会社		
時津町役場			

整理番号	区間長	車道巾員	路肩巾員	歩道等巾員(右)	歩道等巾員(左)	待避所巾員	中央帯巾員	全巾員	路面種別	設計C B R	舗装年度	改良未改良	改良年度	備考
1	16.4	5.6	1.0					4.4	AS	200/	改	200/		
2	4.0	5.0	1.0					7.0						
3	2.1	4.5	1.0					7.5						
4	28.2	5.0	1.0					6.0						
5	2.6	5.0	1.0					6.0						
6	4.0	5.0	1.0					7.0						
7	65.8	5.0	1.0					6.0						
8	19.0	5.0	1.0					6.0						
9	5.2	5.0	1.0					6.0						
10	17.3	5.0	1.0					6.0						
11	4.8	5.0	1.0					6.0						
12	12.8	5.0	1.0					6.0						
13	2.0	3.6	1.0					4.6						
14	2.9	3.4	1.0					4.4						
15	12.3	5.0	1.0					6.0						
計	236.4													

左底郷



路線名	一般町道 左底保立目団地線		
図面番号	2	縮尺	1:500
作成年月日	平成 14年 3月 31日		
作成者	扇精光株式会社		
時津町役場			