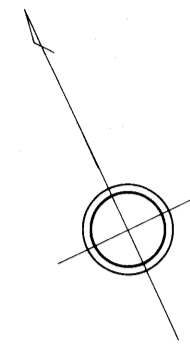
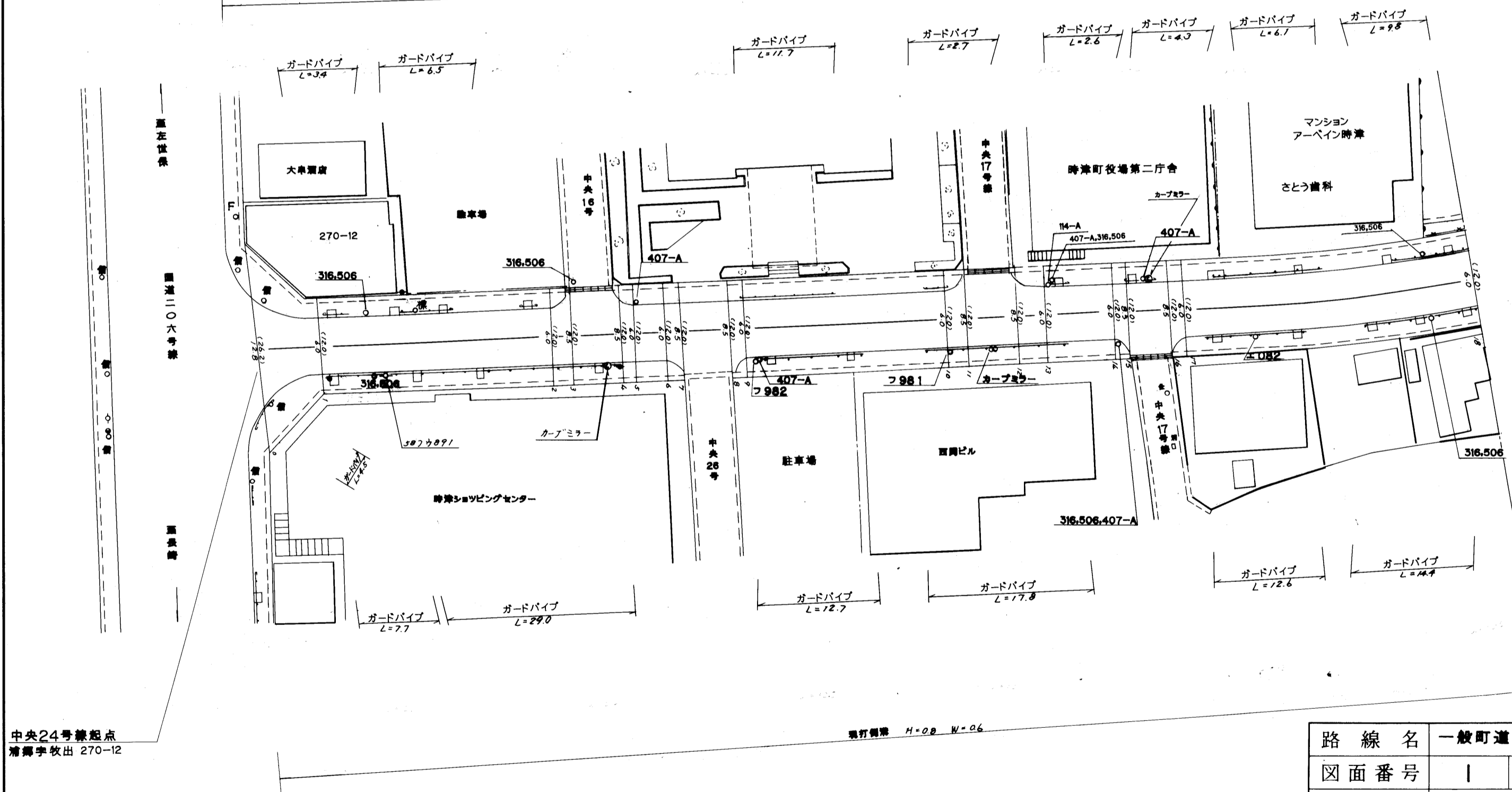


整理番号	区間長	車道巾員	路肩巾員	歩道等巾員(右)	歩道等巾員(左)	待避所巾員	中央帯巾員	全巾員	路面種別	設計C B R	舗装年度	改良年度	備考
1	7.9	12.0	1.0	2.5	2.5			26.2	0.8				
2	28.8	4.0	1.0	2.5	2.5			12.0	"				
3	2.5	4.0	1.0	2.5	2.5			12.0	"				
4	6.2	4.0	1.0	2.5	2.5			12.0	"				
5	1.7	4.0	1.0	2.5	2.5			12.0	"				
6	3.9	4.0	1.0	2.5	2.5			12.0	"				
7	2.0	4.0	1.0	2.5	2.5			12.0	"				
8	6.0	4.0	1.0	2.5	2.5			12.0	"				
9	2.0	4.0	1.0	2.5	2.5			12.0	"				
10	25.1	4.0	1.0	2.5	2.5			12.0	"				
11	2.6	4.0	1.0	2.5	2.5			12.0	"				
12	6.3	4.0	1.0	2.5	2.5			12.0	"				
13	3.6	4.0	1.0	2.5	2.5			12.0	"				
14	8.5	4.0	1.0	2.5	2.5			12.0	"				
15	1.8	4.0	1.0	2.5	2.5			12.0	"				
16	5.2	4.0	1.0	2.5	2.5			12.0	"				
17	1.9	4.0	1.0	2.5	2.5			12.0	"				
18	36.4	4.0	1.0	2.5	2.5			12.0	"				
計	152.4												

浦郷字古川



現行標準 H=0.8 W=0.6

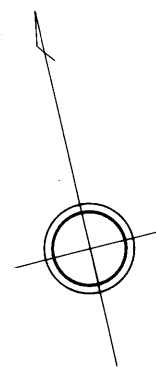


中央24号線起点
浦郷字牧出 270-12

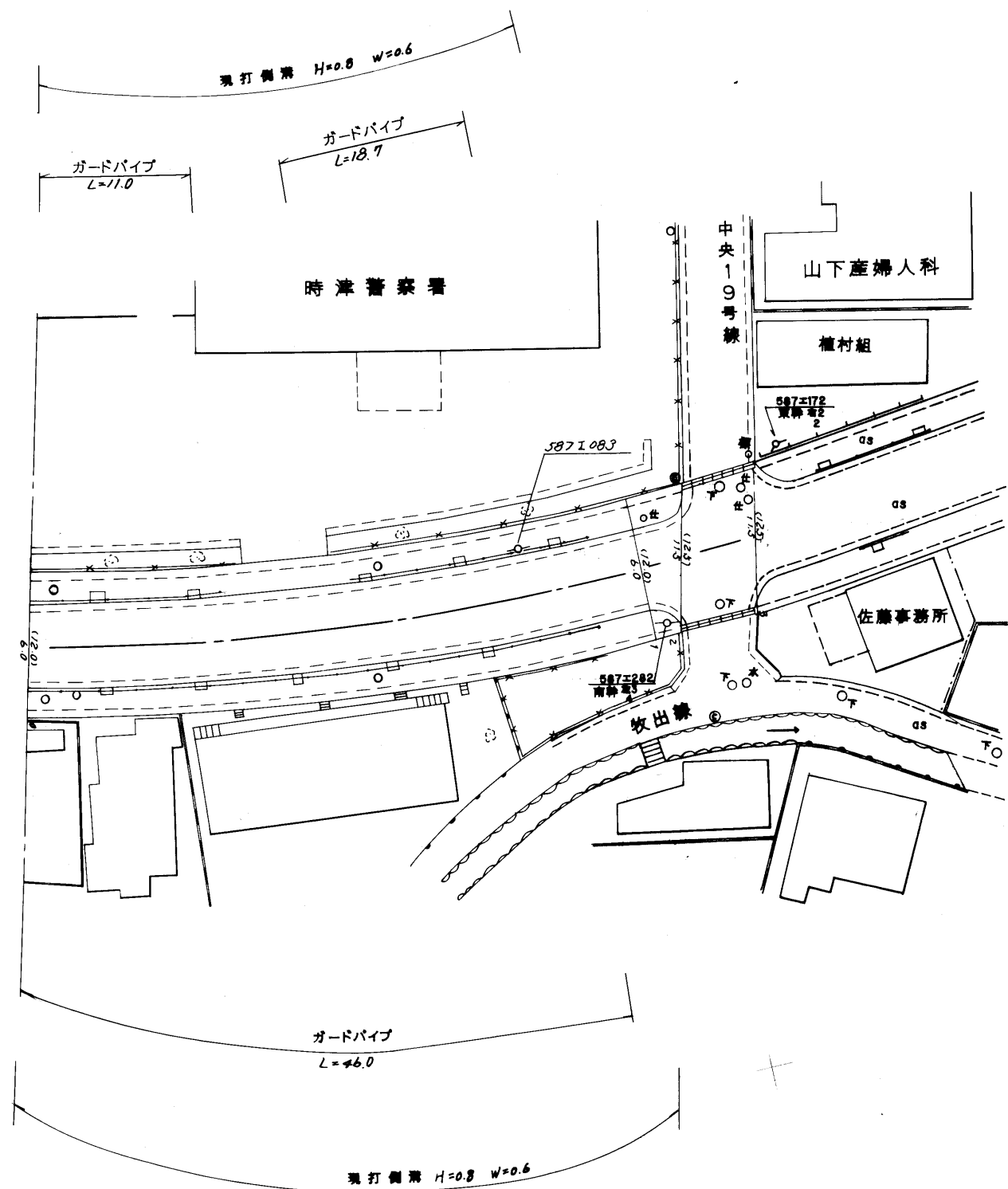
現行標準 H=0.8 W=0.6

路線名	一般町道 中央24号線		
図面番号	1	縮尺	1:500
作成年月日	昭和63年4月1日		
補正年月日	①H.11年3月	②	年 月
	③	年 月	④ 年 月
作成者	扇精光株式会社		
	時津町役場		

整理番号	区間長	車道巾員	路肩巾員	歩道等巾員(右)	歩道等巾員(左)	待避所巾員	中央帯巾員	全巾員	路面種別	設計C/R	舗装年度	改良未改良	改良年度	備考
1	51.4	6.0	1.0	2.5	2.5	---	---	12.0	AS	6/	6/			
2	3.4	6.0	1.0	2.5	2.5	---	---	12.0	"	"	"			
3	6.2	11.5	1.0	---	---	---	---	12.5	"	"	"			
計	61.0													



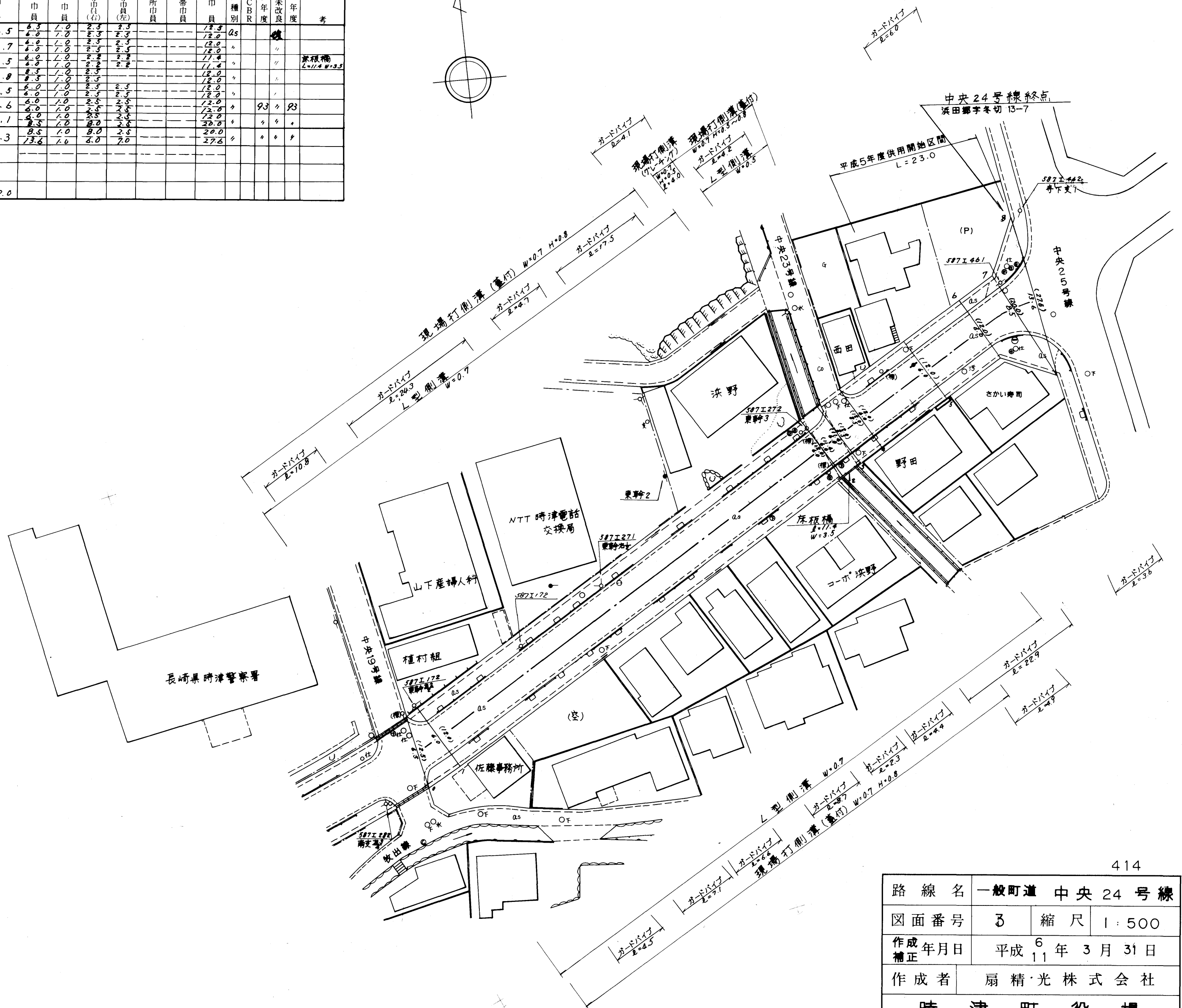
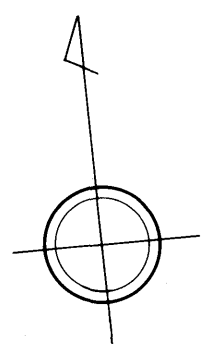
浦郷字古川



414

路線名	一般町道 中央24号線		
図面番号	2	縮尺	1:500
作成年月日	平成 元 年 3 月 30 日 11 年 3 月 31 日		
作成者	扇精光株式会社		
時津町役場			

整理番号	区間長	車道巾員	路肩巾員	歩道等巾員(右)	歩道等巾員(左)	待避所巾員	中央帯巾員	全巾員	路面種別	設計C B R	舗装年度	改良未改良	改良年度	備考
1	4.5	6.3	7.0	2.3	2.3			12.9	As					
2	80.7	4.0	7.0	2.3	2.3			12.0	"					
3	3.5	4.0	7.0	2.3	2.3			11.4	"					家根橋 L=11.4 W=3.5
4	4.8	8.3	7.0	2.3	2.3			12.0	"					
5	13.5	6.0	7.0	2.3	2.3			12.0	"					
6	11.6	6.0	7.0	2.3	2.3			12.0	"	93		93		
7	7.1	6.0	7.0	2.3	2.3			20.0	"					
8	4.3	8.3	7.0	2.3	2.3			20.0	"					
計	130.0													



路線名	一般町道 中央 24 号線		
図面番号	3	縮尺	1:500
作成年月日	平成 6 年 3 月 31 日		
補正	11		
作成者	扇精・光株式会社		
時 津 町 役 場			