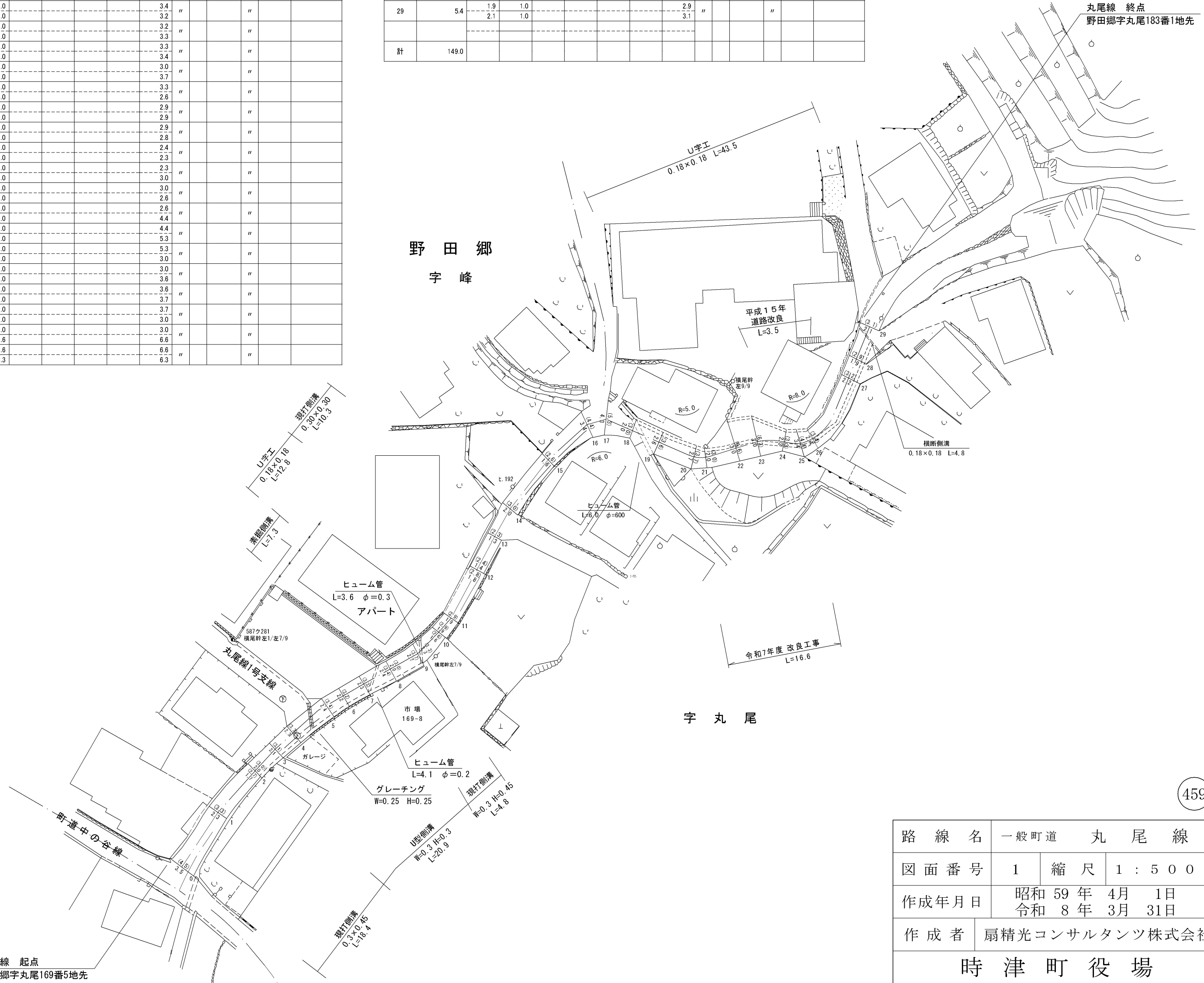


整理番号	区間長	車道幅員	路肩幅員	歩道等幅員(右)	歩道等幅員(左)	待避所幅員	中央帯幅員	全幅員	路面種別	設計C B R	舗装年度	改良未改良	改良年度	備考
1	10.0	3.5	1.0					4.5	Co			未		
2	8.5	2.3	1.0					3.3	"			"		
3	4.5	2.0	1.0					3.0	as			"		
4	3.6	2.1	1.0					3.1	"			"		
5	6.6	2.3	1.0					3.3	"			"		
6	3.0	2.4	1.0					3.4	"			"		
7	3.6	2.2	1.0					3.2	"			"		
8	4.6	2.3	1.0					3.3	"			"		
9	4.9	2.0	1.0					3.0	"			"		
10	4.6	2.3	1.0					3.3	"			"		
11	2.8	1.9	1.0					2.9	"			"		
12	8.3	1.8	1.0					2.8	"			"		
13	5.7	1.4	1.0					2.4	"			"		
14	4.9	1.3	1.0					2.3	"			"		
15	9.4	2.0	1.0					3.0	"			"		
16	8.0	1.6	1.0					2.6	"			"		
17	3.1	3.4	1.0					4.4	"			"		
18	4.5	4.3	1.0					5.3	"			"		
19	4.4	2.0	1.0					3.0	"			"		
20	5.8	2.6	1.0					3.6	"			"		
21	1.8	2.7	1.0					3.7	"			"		
22	4.8	3.0	3.6					6.6	"			"		
23	3.4	3.0	3.6					6.6	"			"		
		3.0	3.3					6.3	"			"		

整理番号	区間長	車道幅員	路肩幅員	歩道等幅員(右)	歩道等幅員(左)	待避所幅員	中央帯幅員	全幅員	路面種別	設計C B R	舗装年度	改良未改良	改良年度	備考
24	4.1	3.0	3.3					6.3	as			未		
25	2.5	2.3	1.0					3.3	"			"		
26	2.0	3.4	1.0					4.4	"			"		
27	11.0	2.4	1.0					3.4	"			"		
28	3.2	2.2	1.0					3.2	"			"		
29	5.4	1.9	1.0					2.9	"			"		
		2.1	1.0					3.1	"			"		
計	149.0													

字 矢 次

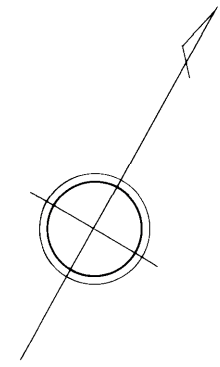
丸尾線 起点
野田郷字丸尾169番5地先



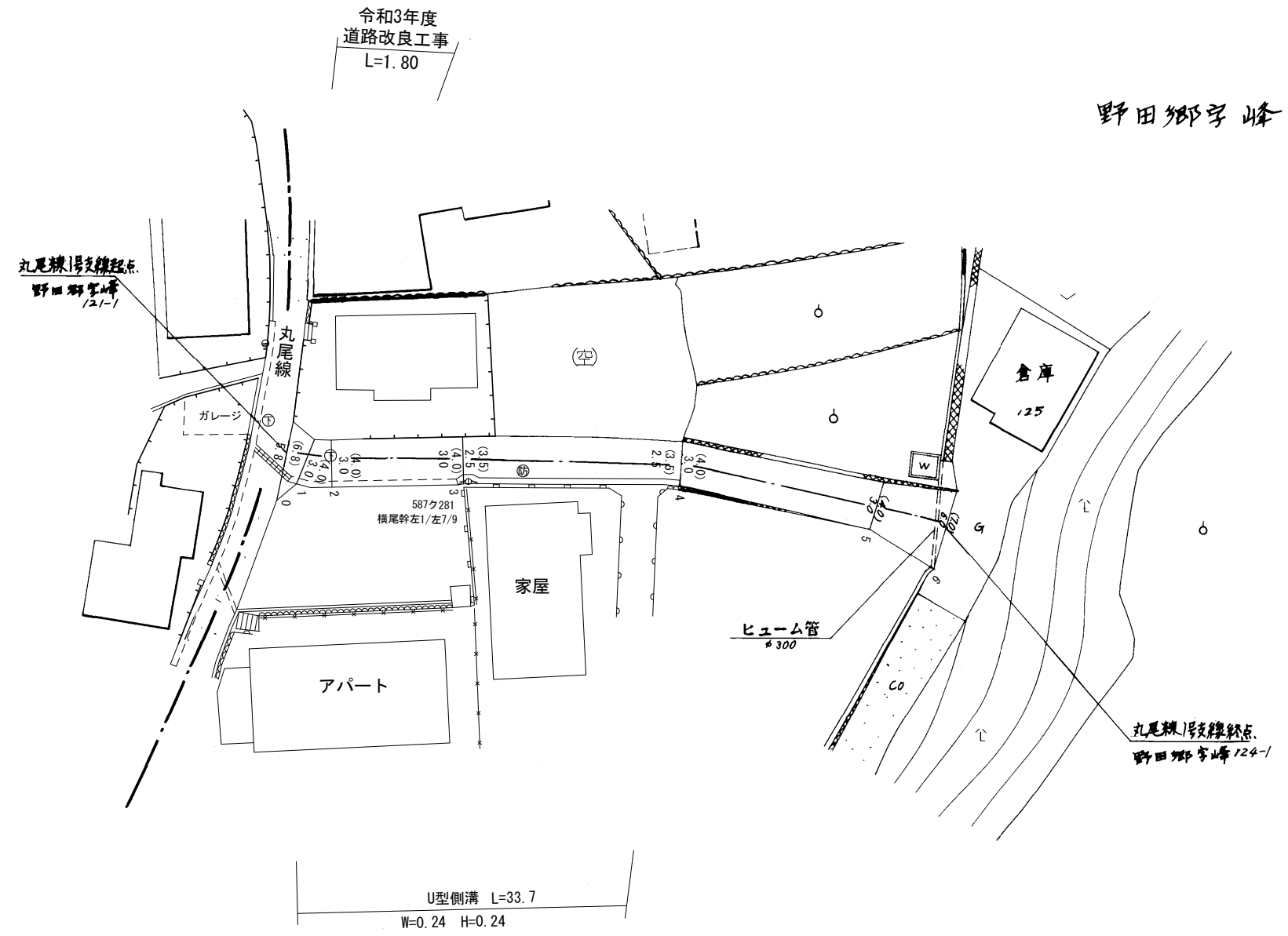
丸尾線 終点
野田郷字丸尾183番1地先

路線名	一般町道 丸尾線		
図面番号	1	縮尺	1:500
作成年月日	昭和59年4月1日 令和8年3月31日		
作成者	扇精光コンサルタンツ株式会社		
時津町役場			

整理番号	区間長	車道幅員	路肩幅員	歩道等幅員(右)	歩道等幅員(左)	待避所幅員	中央帯幅員	全幅員	路面種別	設計CBR	舗装年度	改良未改良	改良年度	備考
1	1.8	5.8 3.0	1.0 1.0					6.8 4.0	as		1984	改	2021	
2	1.9	3.0 3.0	1.0 1.0					4.0 4.0	"		"	未		
3	11.0	3.0 3.0	1.0 1.0					4.0 4.0	"		"	"		
4	18.3	2.5 2.5	1.0 1.0					3.5 3.5	"		"	"		
5	16.9	3.0 3.0	1.0 1.0					4.0 4.0	"		"	"		
6	6.2	3.0 6.0	1.0 1.0					4.0 7.0	"		"	"		
計	56.1													



野田郷字丸尾



路線名	一般町道 丸尾線		
図面番号	2	縮尺	1:500
作成年月日	昭和 59年 4月 1日 令和 4年 3月 31日		
作成者	扇精光コンサルタンツ株式会社		
時津町役場			