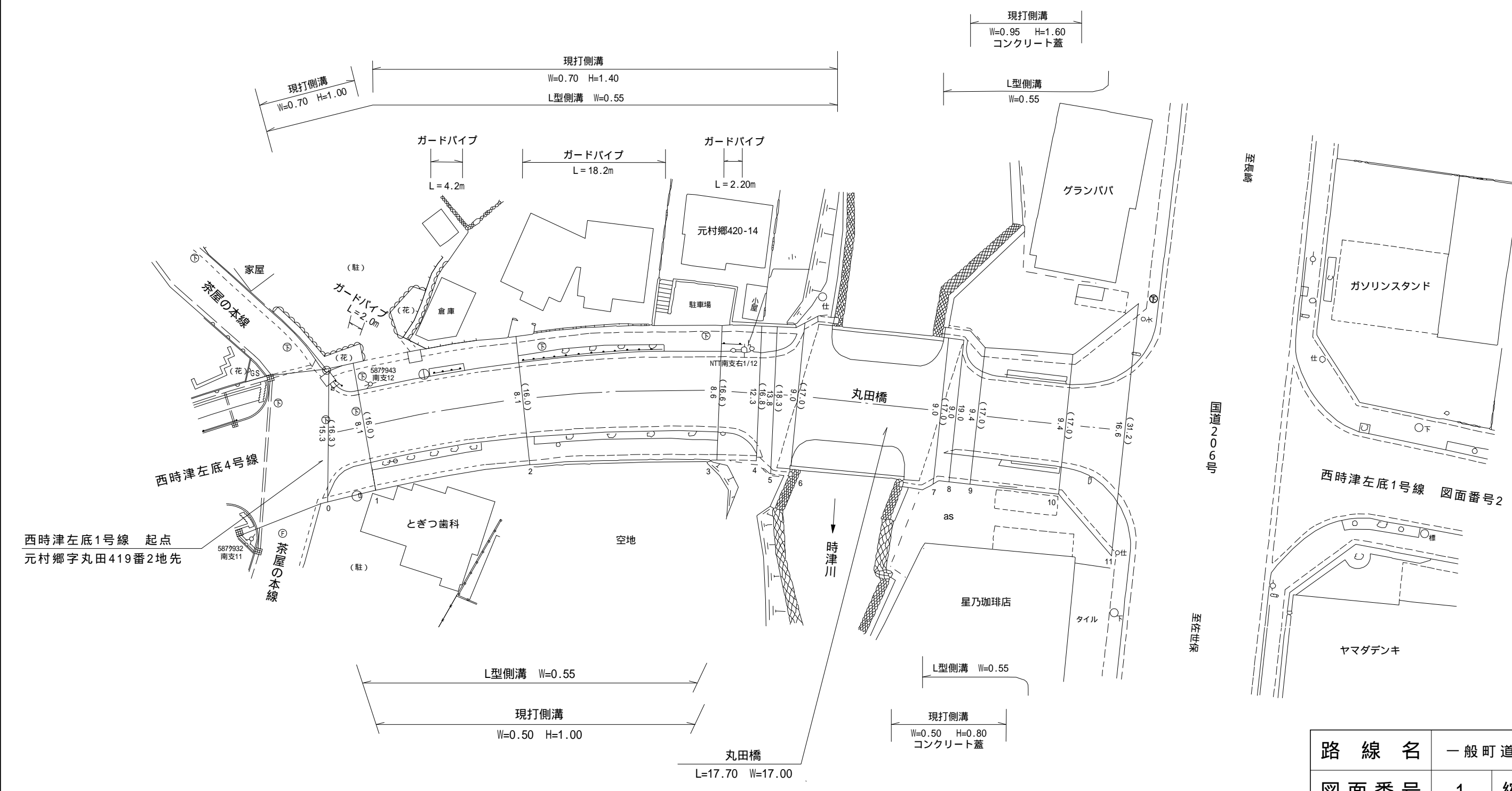
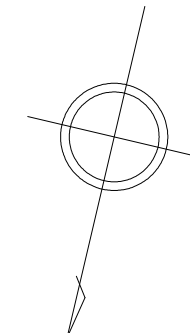


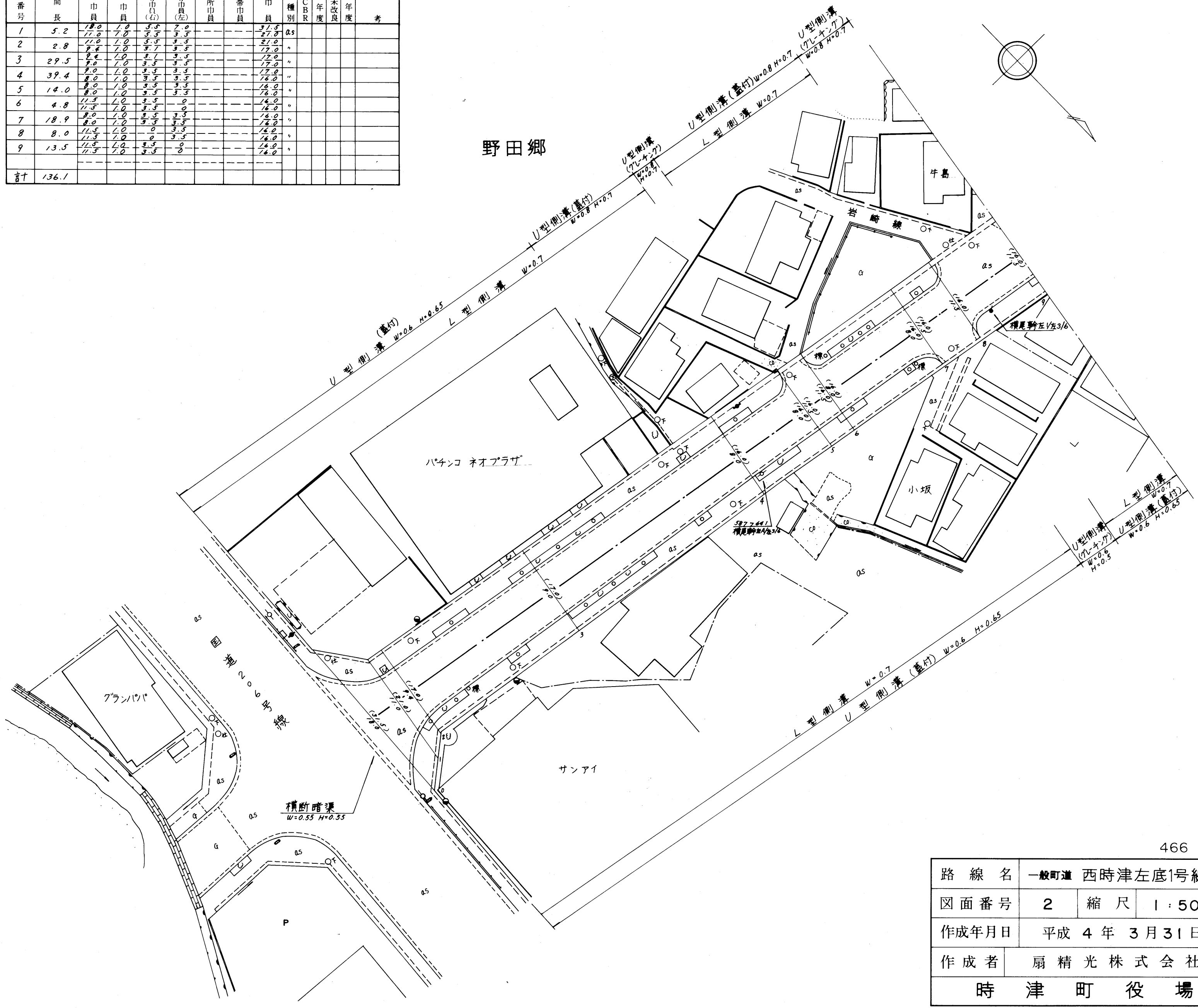
整理番号	区間長	車道幅員	路肩幅員	歩道等幅員(右)	歩道等幅員(左)	待避所幅員	中央帯幅員	全幅員	路面種別	設計C B R	舗装年度	改良未改良	改良年度	備考
1	4.4	15.3	1.0		3.4	3.5		16.3	AS			改		
		8.1	1.0		3.4	3.5		16.0						
2	20.0	8.1	1.0	3.4	3.5			16.0	"			"		
		8.1	1.0	3.4	3.5			16.0						
3	24.4	8.1	1.0	3.4	3.5			16.0	"			"		
		8.6	1.0	3.5	3.5			16.6						
4	5.0	8.6	1.0	3.5	3.5			16.6	"			"		
		12.3	1.0		3.5			16.8						
5	1.8	12.3	1.0		3.5			16.8	"			"		
		13.8	1.0		3.5			18.3						
6	3.0	13.8	1.0		3.5			18.3	"			"		
		9.0	1.0	3.5	3.5			17.0						
7	17.7	9.0	1.0	3.5	3.5			17.0	"			"		丸田橋 L=17.70 W=17.00
		9.0	1.0	3.5	3.5			17.0						
8	1.9	9.0	1.0	3.5	3.5			17.0	"			"		
		9.0	1.0	3.4	5.6			19.0						
9	2.6	9.0	1.0	3.4	5.6			19.0	"			"		
		9.4	1.0	3.4	3.2			17.0						
10	11.1	9.4	1.0	3.4	3.2			17.0	"			"		
		9.4	1.0	3.5	3.1			17.0						
11	7.3	9.4	1.0	3.5	3.1			17.0	"			"		
		16.6	1.0	7.0	6.6			31.2						
計	99.2													



元村郷

路線名	一般町道 西時津左底1号線		
図面番号	1	縮尺	1:500
作成年月日	平成7年4月1日 令和3年3月31日		
作成者	扇精光コンサルタンツ株式会社		
時津町役場			

整理番号	区間長	車道巾員	路肩巾員	歩道等巾員(右)	歩道等巾員(左)	待避所巾員	中央帯巾員	全巾員	路面種別	設計C B R	舗装年度	改良未改良	改良年度	備考
1	5.2	18.0	1.0	3.5	3.5			31.5	as					
2	2.8	11.0	1.0	3.5	3.5			27.0	"					
3	29.5	8.2	1.0	3.1	3.5			17.0	"					
4	39.4	8.0	1.0	3.5	3.5			17.0	"					
5	14.0	8.0	1.0	3.5	3.5			16.0	"					
6	4.8	11.5	1.0	3.5	3.5			16.0	"					
7	18.9	8.0	1.0	3.5	3.5			16.0	"					
8	8.0	11.5	1.0	3.5	3.5			16.0	"					
9	13.5	11.5	1.0	3.5	3.5			16.0	"					
計	136.1													

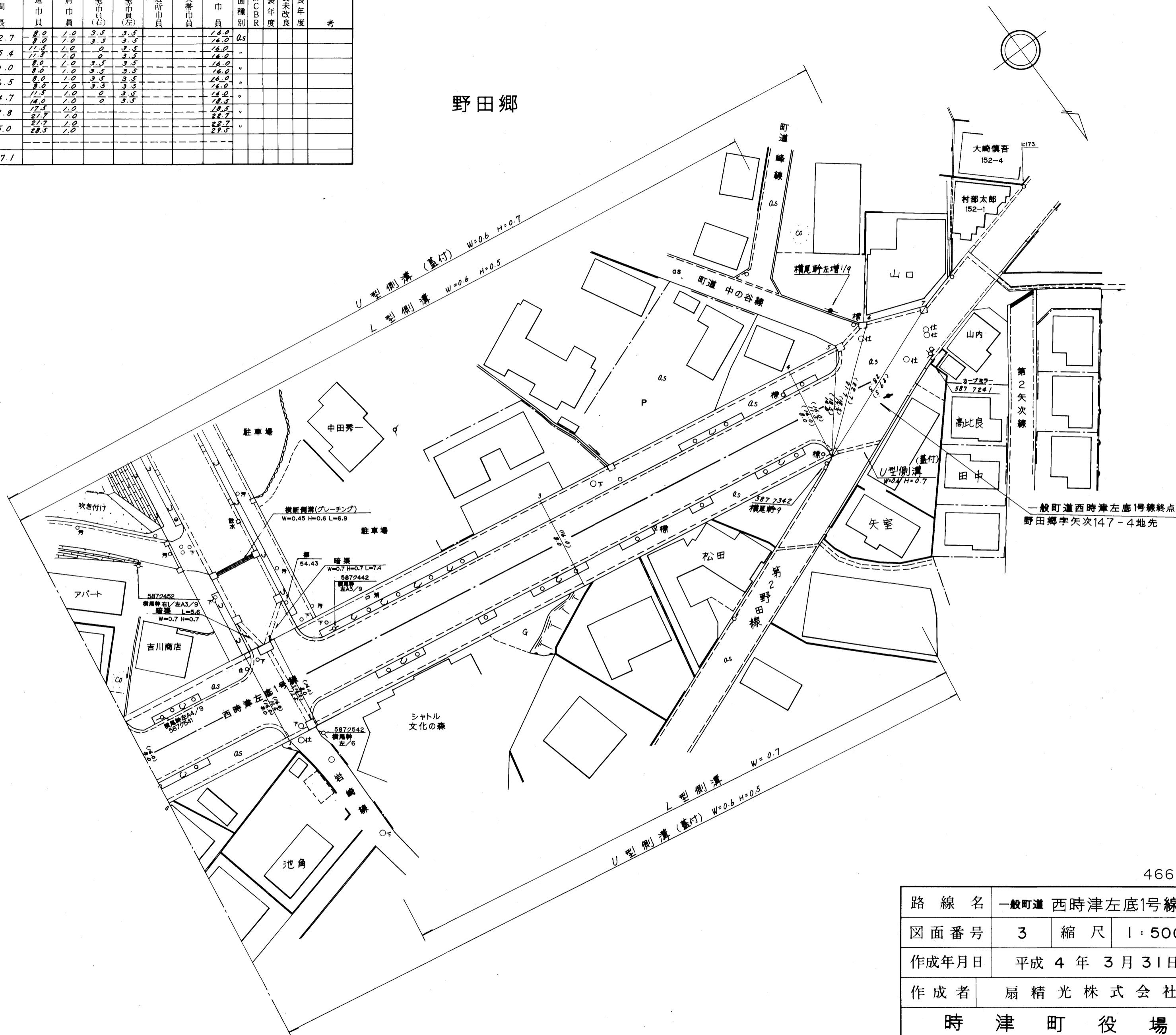


466

路線名	一般町道 西時津左底1号線		
図面番号	2	縮尺	1:500
作成年月日	平成4年3月31日		
作成者	扇精光株式会社		
時津町役場			

整理番号	区間長	車道巾員	路肩巾員	歩道等巾員(右)	歩道等巾員(左)	待避所巾員	中央帯巾員	全巾員	路面種別	設計C/B/R	舗装年度	改良未改良	改良年度	備考
1	22.7	8.0	1.0	3.5	3.5			16.0	As					
2	5.4	11.5	1.0	0	3.5			16.0	"					
3	50.0	8.0	1.0	3.5	3.5			16.0	"					
4	46.5	8.0	1.0	3.5	3.5			16.0	"					
5	4.7	11.5	1.0	0	3.5			16.0	"					
6	2.8	12.5	1.0		3.5			18.5	"					
7	5.0	27.7	1.0					22.7	"					
訂	137.1													

野田郷



路線名	一般町道 西時津左底1号線		
図面番号	3	縮尺	1:500
作成年月日	平成4年3月31日		
作成者	扇精光株式会社		
時津町役場			