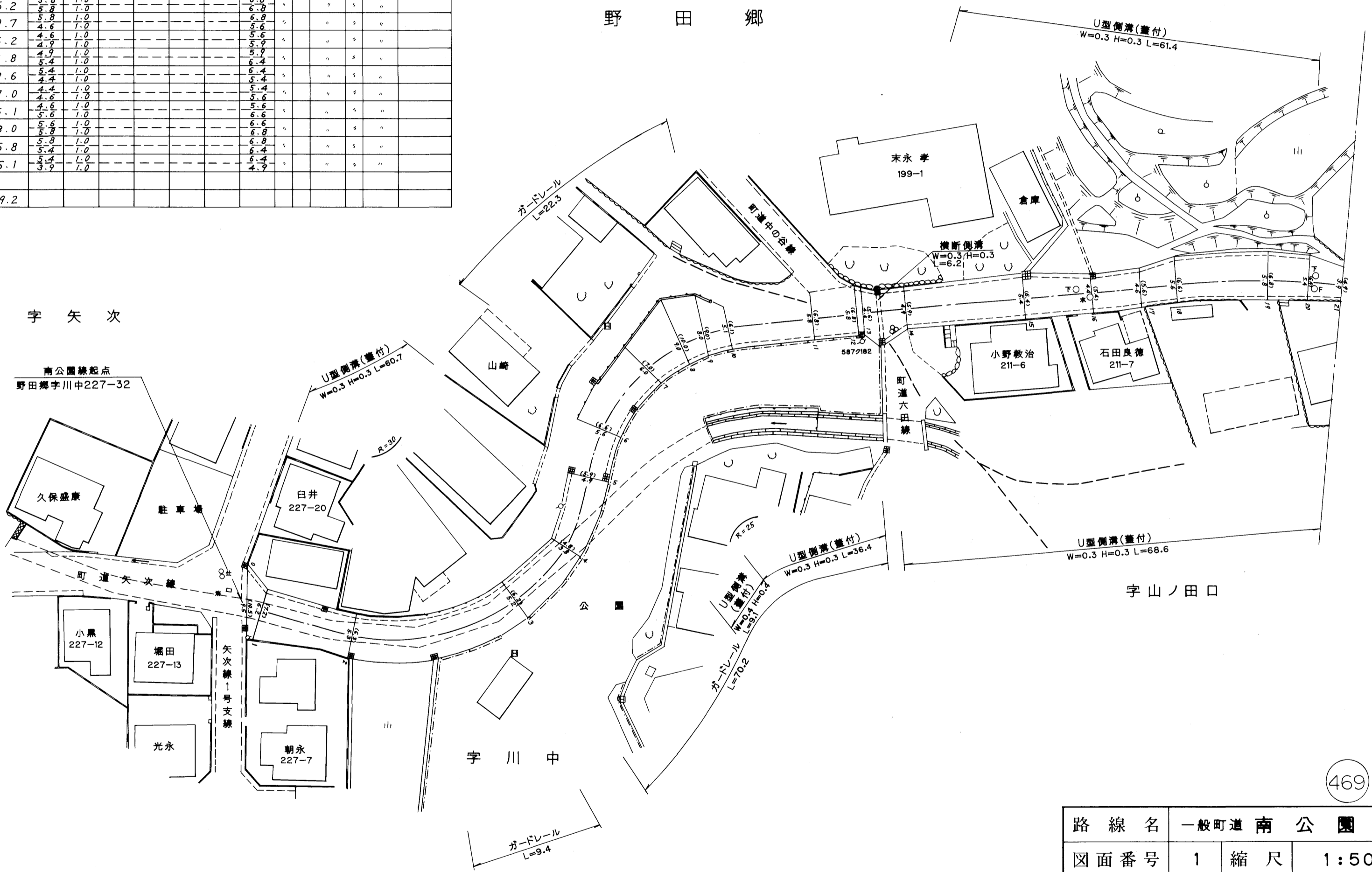
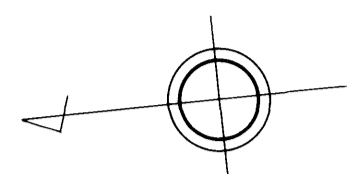


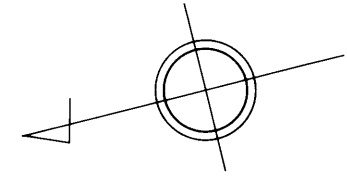
整理番号	区間長	車道巾員	路肩巾員	歩道等巾員(右)	歩道等巾員(左)	待避所巾員	中央帯巾員	全巾員	路面種別	設計C/B/R	舗装年度	改良未改良	改良年度	備考
1	2.1	9.5 6.2	1.0 1.0					10.5 7.2	2s		2001	改	2001	
2	13.3	6.2 5.3	1.0 1.0					7.2 6.3	"		"	"	"	
3	24.3	5.3 5.2	1.0 1.0					6.3 5.2	"		"	"	"	
4	10.5	5.2 3.8	1.0 1.0					6.2 4.8	"		"	"	"	
5	10.5	4.9 4.7	1.0 1.0					5.9 5.7	"		"	"	"	
6	7.0	4.7 4.6	1.0 1.0					5.7 4.6	"		"	"	"	
7	10.8	5.6 6.0	1.0 1.0					6.6 7.0	"		"	"	"	
8	6.0	7.0 7.0	1.0 1.0					7.0 7.0	"		"	"	"	
9	3.5	7.0 6.0	1.0 1.0					7.0 6.0	"		"	"	"	
10	3.5	8.0 5.7	1.0 1.0					8.0 6.1	"		"	"	"	
11	12.2	5.7 5.8	1.0 1.0					6.7 6.8	"		"	"	"	
12	6.2	5.8 5.8	1.0 1.0					6.8 6.8	"		"	"	"	
13	0.7	5.8 4.6	1.0 1.0					6.8 5.6	"		"	"	"	
14	6.2	4.6 4.9	1.0 1.0					5.6 5.7	"		"	"	"	
15	16.8	4.9 5.4	1.0 1.0					5.7 6.4	"		"	"	"	
16	9.6	5.4 4.4	1.0 1.0					6.4 5.4	"		"	"	"	
17	7.0	4.4 4.6	1.0 1.0					5.4 5.6	"		"	"	"	
18	5.1	5.6 5.6	1.0 1.0					6.6 6.6	"		"	"	"	
19	13.0	5.6 5.8	1.0 1.0					6.6 6.8	"		"	"	"	
20	5.8	5.8 5.4	1.0 1.0					6.8 6.4	"		"	"	"	
21	5.1	5.4 3.9	1.0 1.0					6.4 4.9	"		"	"	"	
計	179.2													

野 田 郷

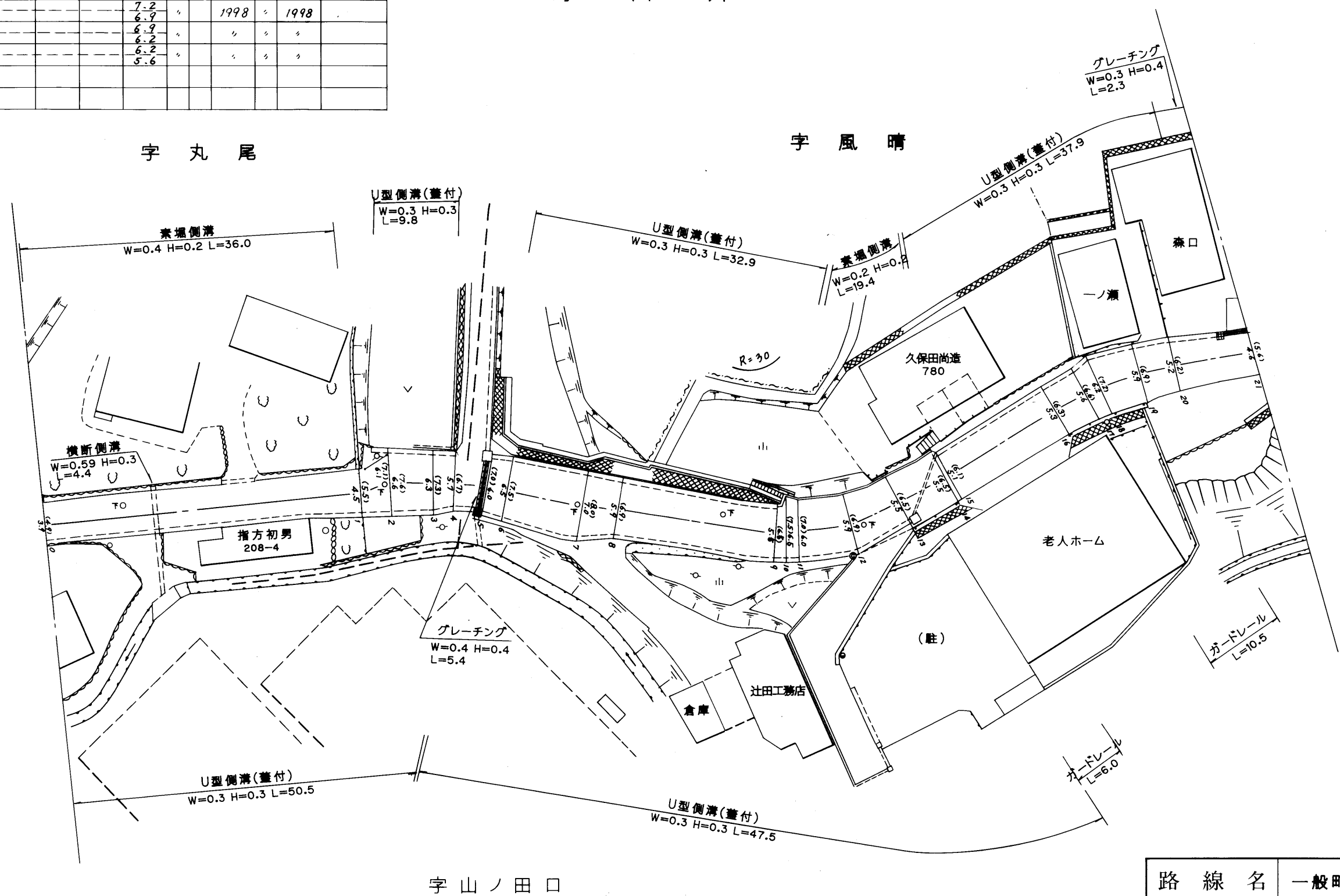


路線名	一般町道南公園線		
図面番号	1	縮尺	1:500
作成年月日	平成14年3月31日		
作成者	扇精光株式会社		
時津町役場			

整理番号	区間長	車道巾員	路肩巾員	歩道等巾員(右)	歩道等巾員(左)	待避所巾員	中央帯巾員	全巾員	路面種別	設計C/B/R	舗装年度	改良未改良	改良年度	備考
1	36.0	3.9	1.0					4.9	AS		2001	改	2001	
2	3.6	4.5	1.0					5.5	"		"	"	"	
3	4.8	6.7	1.0					7.7	"		"	"	"	
4	2.5	6.3	1.0					7.3	"		"	"	"	
5	3.7	5.7	1.0					6.7	"		2002	"	2002	
6	2.2	6.0	1.0					7.0	"		"	"	"	
7	8.7	6.5	1.0					7.5	"		"	"	"	
8	4.0	7.0	1.0					8.0	"		"	"	"	
9	18.0	5.9	1.0					6.9	"		"	"	"	
10	1.2	5.5	1.0					6.5	"		"	"	"	
11	1.4	6.5	1.0					7.5	"		"	"	"	
12	6.0	6.0	1.0					7.0	"		"	"	"	
13	6.0	5.9	1.0					6.9	"		"	"	"	
14	6.0	5.9	1.0					6.9	"		"	"	"	
15	0.5	5.5	1.0					6.5	"		"	"	"	
16	14.2	5.7	1.0					6.7	"		"	"	"	
17	3.9	5.3	1.0					6.3	"		"	"	"	
18	1.8	5.6	1.0					6.6	"		"	"	"	
19	4.8	6.2	1.0					7.2	"		1998	"	1998	
20	4.1	5.9	1.0					6.9	"		"	"	"	
21	9.1	5.2	1.0					6.2	"		"	"	"	
計	142.5													



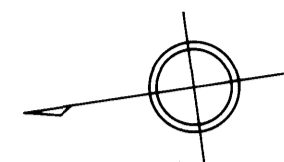
野 田 郷



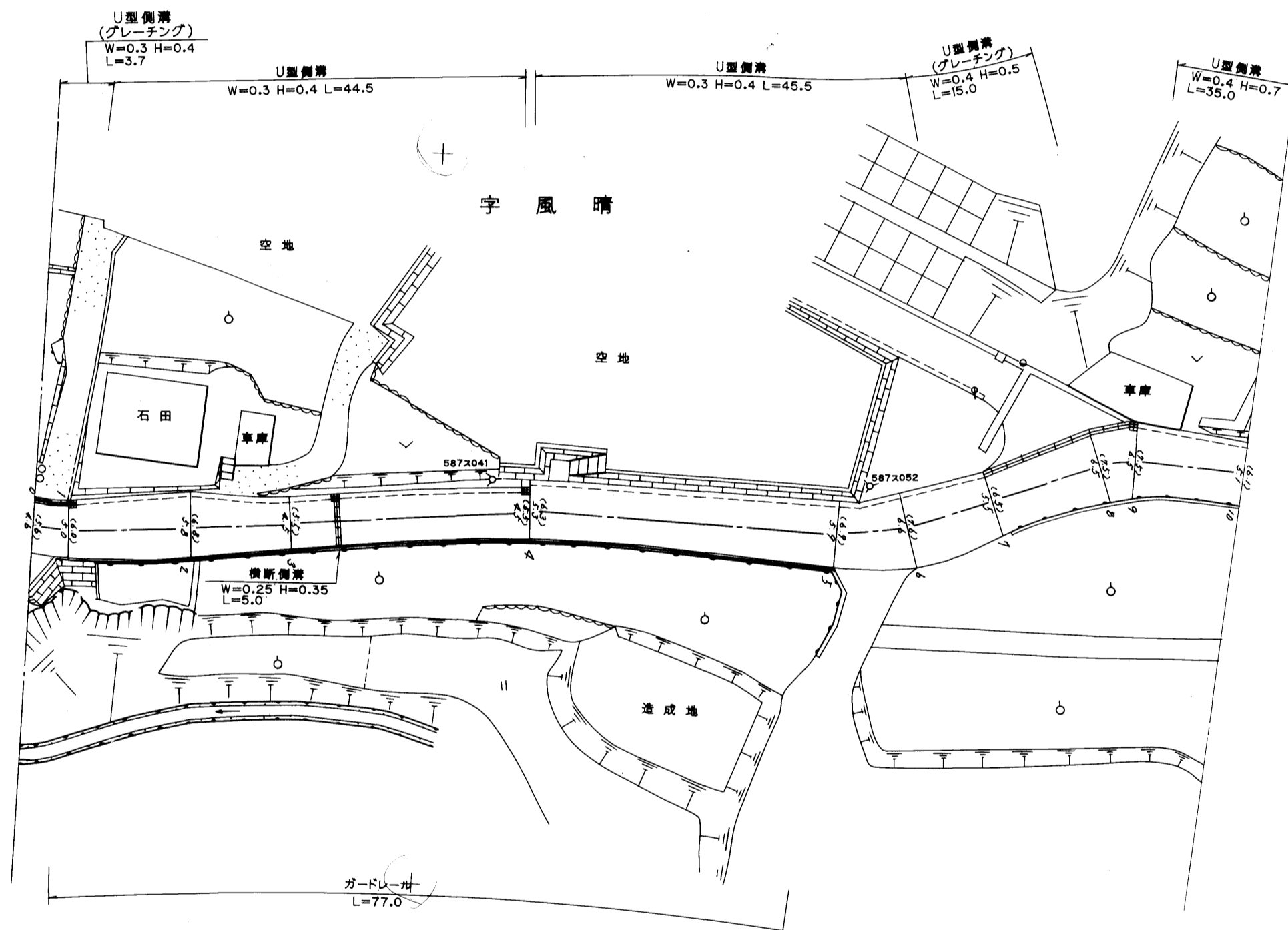
469

路線名	一般町道 南公園線		
図面番号	2	縮尺	1:500
作成年月日	平成15年 3月31日		
作成者	扇精光株式会社		
時津町役場			

整理番号	区間長	車道巾員	路肩巾員	歩道等巾員(右)	歩道等巾員(左)	待避所巾員	中央帯巾員	全巾員	路面種別	設計C B R	舗装年度	改良年度	備考
1	3.7	4.6	1.0					5.6	AS	98	改	98	
2	12.0	5.0	1.0					6.0	〃	〃	〃	〃	
3	10.0	5.8	1.0					6.8	〃	〃	〃	〃	
4	23.7	4.5	1.0					5.5	〃	〃	〃	〃	
5	30.6	5.7	1.0					6.7	〃	〃	〃	〃	
6	7.0	5.7	1.0					6.7	〃	〃	〃	〃	
7	8.8	5.5	1.0					6.5	〃	〃	〃	〃	
8	11.3	5.5	1.0					6.5	〃	〃	〃	〃	
9	3.5	6.5	1.0					7.5	〃	〃	〃	〃	
10	10.8	6.7	1.0					7.7	〃	〃	〃	〃	
計	121.4												



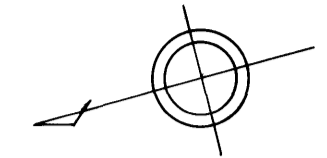
野 田 郷



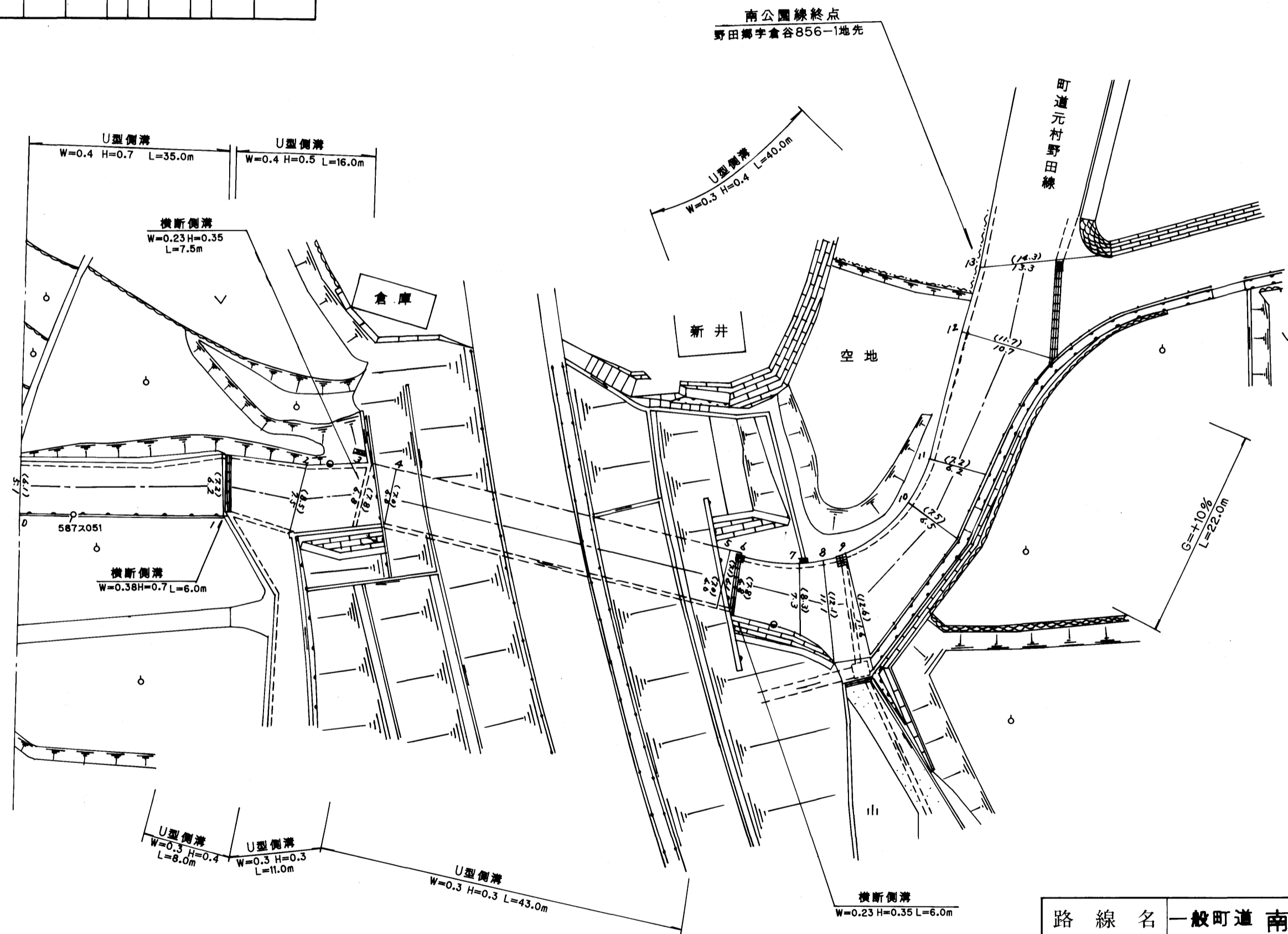
宇山ノ田口

路線名	一般町道南公園線		
図面番号	3	縮尺	1:500
作成年月日	平成11年3月31日		
作成者	扇精光株式会社		
時津町役場			

整理番号	区間長	車道巾員	路肩巾員	歩道等巾員(右)	歩道等巾員(左)	待避所巾員	中央帯巾員	全巾員	路面種別	設計C/R	舗装年度	改良未改良	改良年度	備考
1	24.0	5.1	1.0					6.1	As	1998改	1998			
2	9.1	6.2	1.0					7.2						
3	7.5	7.3	1.0					8.3						
4	3.4	6.8	1.0					7.8						
5	41.0	6.0	1.0					7.0						
6	1.7	6.0	1.0					7.0						
7	7.6	6.7	1.0					7.7						
8	3.4	7.3	1.0					8.3						
9	3.6	7.1	1.0					8.1						
10	13.5	7.4	1.0					8.4						
11	7.0	6.3	1.0					7.3						
12	15.6	6.2	1.0					7.2						
13	10.4	10.7	1.0					11.7						
計	147.8							14.3						



野田郷



路線名	一般町道南公園線		
図面番号	4	縮尺	1:500
作成年月日	平成11年3月31日		
作成者	扇精光株式会社		
時津町役場			