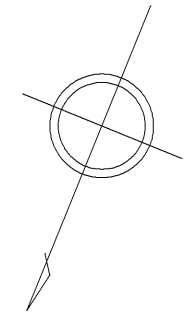
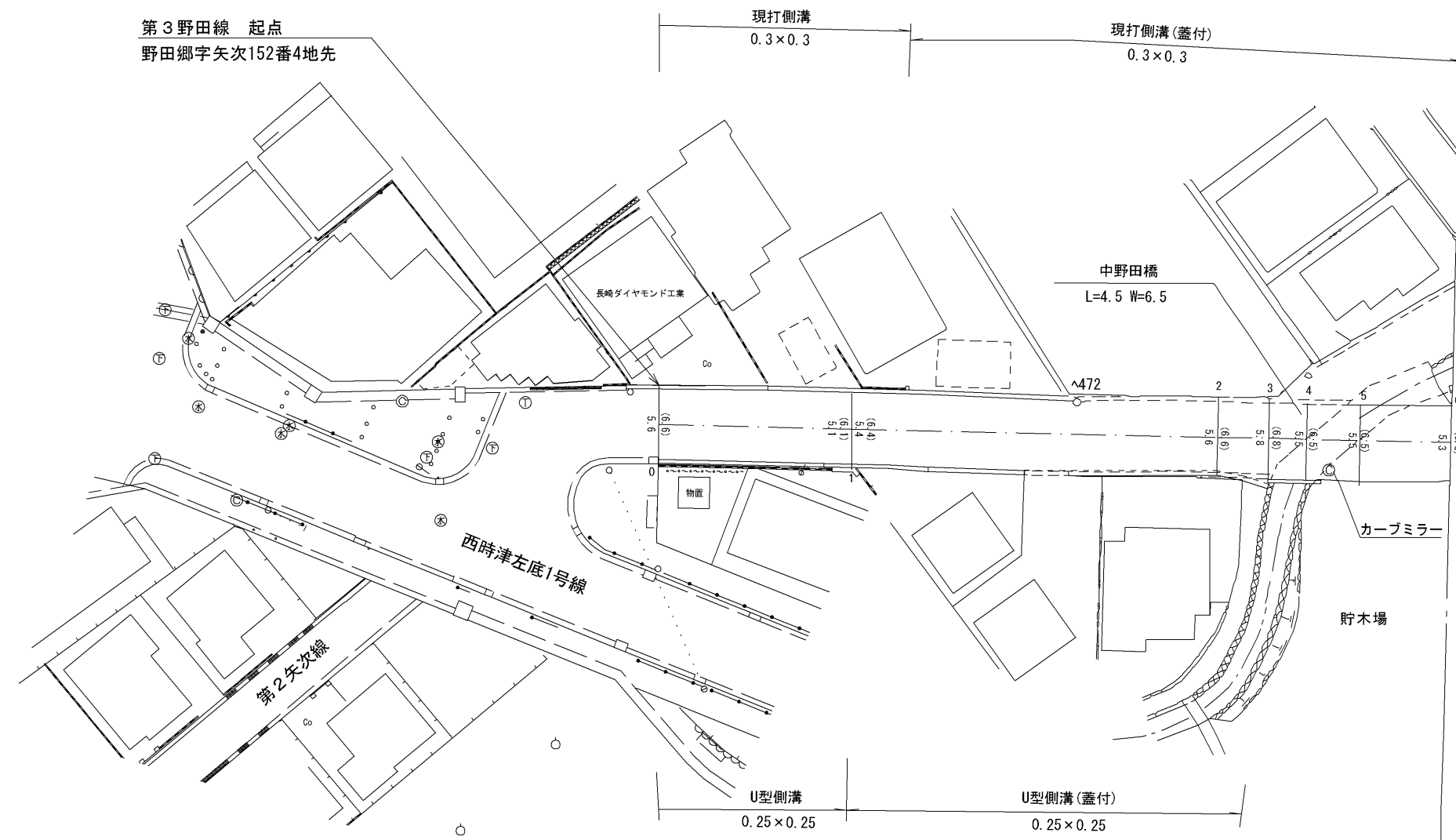


整理番号	区間長	車道幅員	路肩幅員	歩道等幅員(右)	歩道等幅員(左)	待避所幅員	中央帯幅員	全幅員	路面種別	設計C B R	舗装年度	改良未改良	改良年度	備考
1	16.3	5.6 5.1	1.0 1.0					6.6 6.1	as		2016	改		
2	30.8	5.4 5.6	1.0 1.0					6.4 6.6	"		"	"		
3	4.3	5.6 5.8	1.0 1.0					6.6 6.8	"		"	"		
4	3.2	5.8 5.5	1.0 1.0					6.8 6.5	"		"	"		
5	4.5	5.5 5.5	1.0 1.0					6.5 6.5	"		"	"		中野田橋 L=4.5 W=6.5
6	7.7	5.5 5.3	1.0 1.0					6.5 6.3	"		"	"		
計	66.8													

時津町野田郷



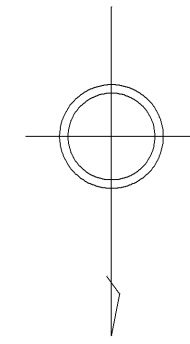
字 矢 次



字 川 中

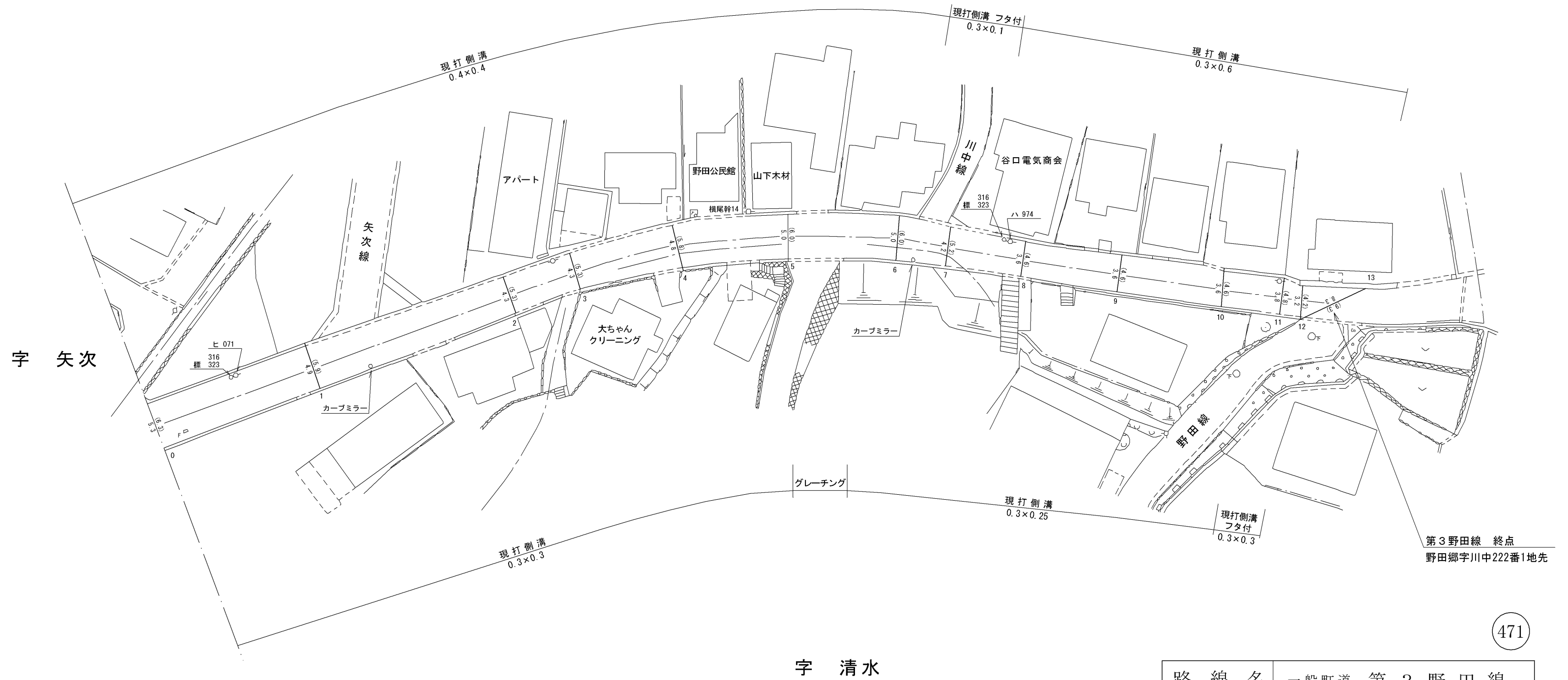
路線名	一般町道 第3野田線		
図面番号	1	縮尺	1:500
作成年月日	令和5年3月31日		
作成者	扇精光コンサルタンツ株式会社		
時津町役場			

整理番号	区間長	車道幅員	路肩幅員	歩道等幅員(右)	歩道等幅員(左)	待避所幅員	中央帯幅員	全幅員	路面種別	設計C/B/R	舗装年度	改良未改良	改良年度	備考
1	22.5	5.3	1.0					6.3	as			未		
		4.9	1.0					5.9						
2	28.2	4.9	1.0					5.9	"			"		
		4.3	1.0					5.3						
3	9.3	4.3	1.0					5.3	"			"		
		4.3	1.0					5.3						
4	14.1	4.3	1.0					5.3	"			"		
		4.8	1.0					5.8						
5	15.0	4.8	1.0					5.8	"			"		
		5.0	1.0					6.0						
6	14.9	5.0	1.0					6.0	"			"		
		5.0	1.0					6.0						
7	6.9	5.0	1.0					6.0	"			"		
		4.2	1.0					5.2						
8	10.2	4.2	1.0					5.2	"			"		
		3.6	1.0					4.6						
9	13.2	3.6	1.0					4.6	"			"		
		3.6	1.0					4.6						
10	14.1	3.6	1.0					4.6	"			"		
		3.6	1.0					4.6						
11	8.0	3.6	1.0					4.6	"			"		
		3.8	1.0					4.8						
12	2.6	3.8	1.0					4.8	"			"		
		3.2	1.0					4.2						
13	4.2	3.2	1.0					4.2	"			"		
		8.3	1.0					9.3						
計	163.2													



時津町 野田郷

字 川中



471

路線名	一般町道 第3野田線		
図面番号	2	縮尺	1:500
作成年月日	令和5年3月31日		
作成者	扇精光コンサルタンツ株式会社		
時津町役場			