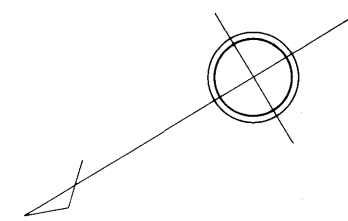
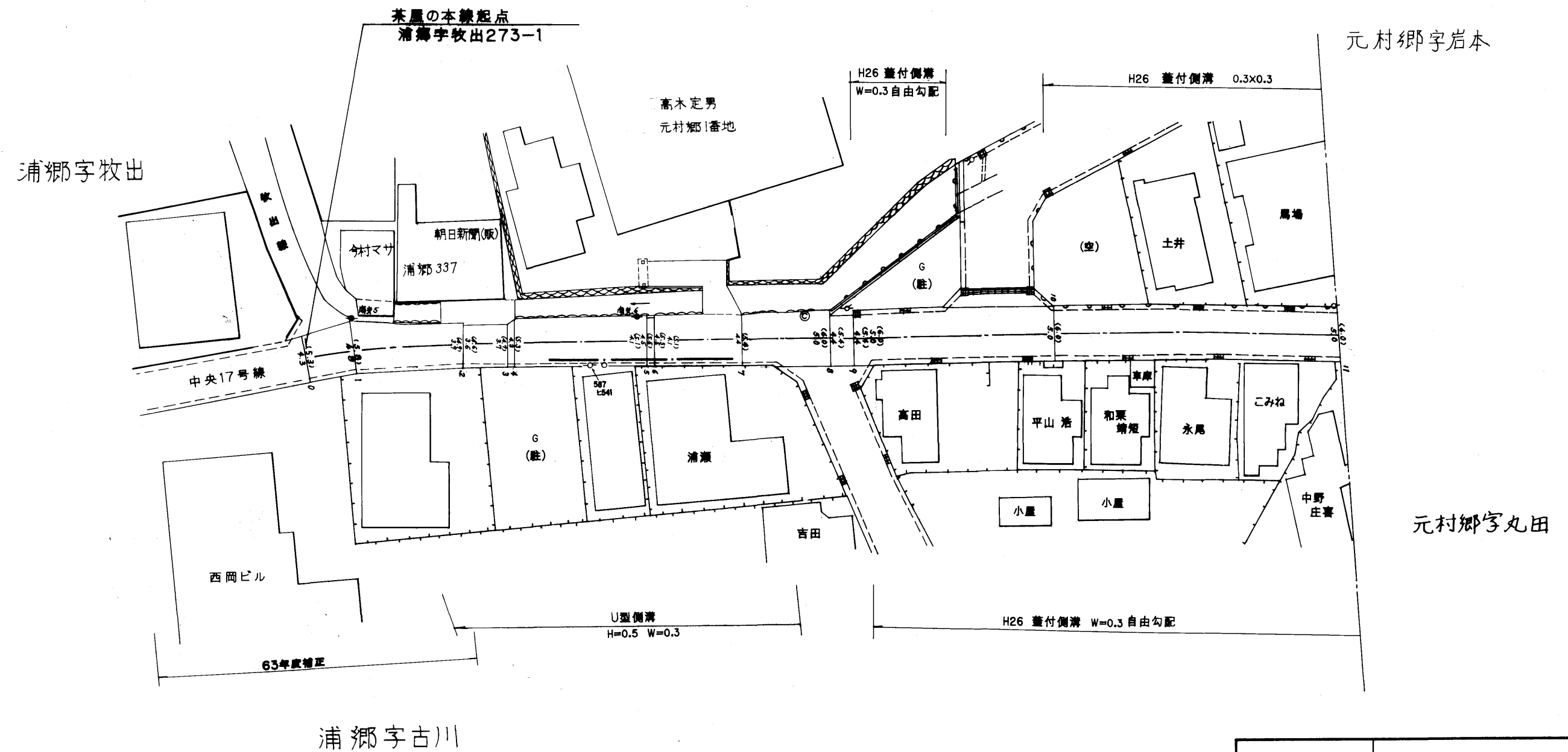


整理番号	区間長	車道巾員	路肩巾員	歩道巾員	待避所巾員	分離帯巾員	全巾員	路面種別	設計C/R	舗装年度	改良未改良	改良年度	備考
1	5.4	4.3	1.0				5.3	2S					63年度補正
2	12.0	4.2	1.0				5.2						
3	4.8	3.7	1.0				4.7						
4	0.8	3.7	1.0				4.7						
5	14.4	4.5	1.0				5.5						
6	0.8	4.1	1.0				5.1						
7	9.6	4.2	1.0				5.2						
8	9.8	4.4	1.0				5.4		204	改	204		
9	2.6	4.4	1.0				5.4						
10	22.0	5.0	1.0				6.0						
11	31.3	5.0	1.0				6.0						
計	113.5												



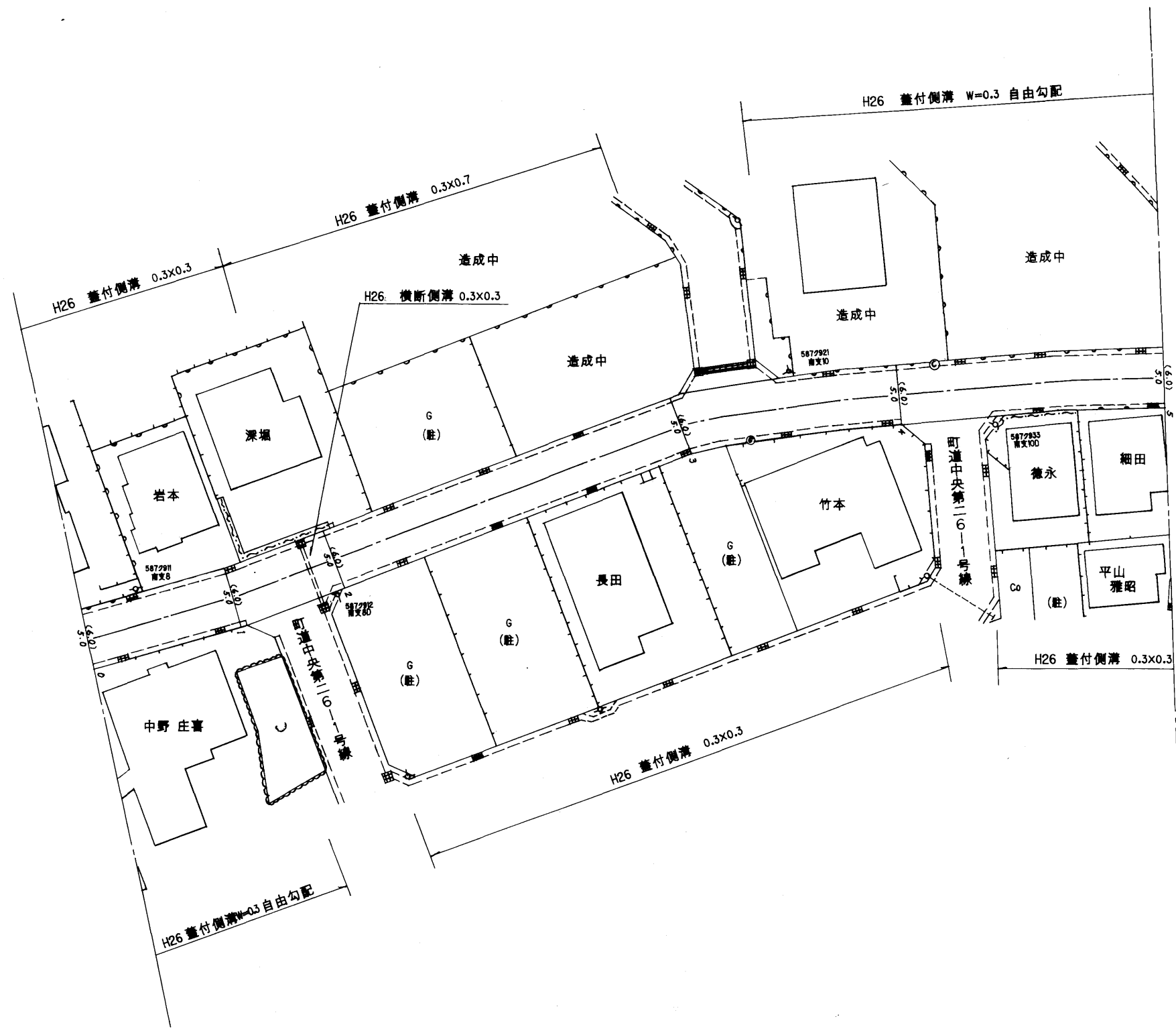
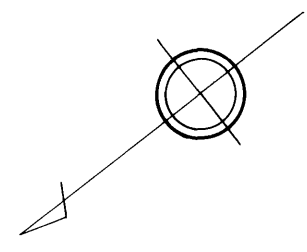
元村郷字茶屋ノ本



501

路線名	一般町道 茶屋の本線		
図面番号	1	縮尺	1:500
作成年月日	昭和59年3月31日 平成27年3月31日		
作成者	扇精光株式会社		
時津町役場			

整理番号	区間長	車道市員	路肩市員	歩道等市員(右)	歩道等市員(左)	待避所市員	中央帯市員	全市員	路面種別	設計C/R	舗装年度	改良未改良	改良年度	備考
1	14.9	5.0	1.0					6.0	as	2014	改	2014		
2	10.7	5.0						6.0						
3	36.8	5.0						6.0						
4	21.8	5.0						6.0						
5	26.2	5.0						6.0						
計	110.4													

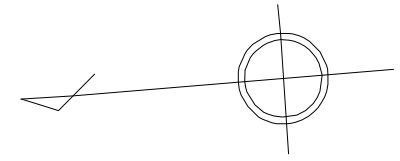


501

路線名	一般町道 茶屋の本線		
図面番号	2	縮尺	1:500
作成年月日	平成 59年 4月 1日 27 3 31		
作成者	扇精光コンサルタンツ株式会社		
時 津 町 役 場			

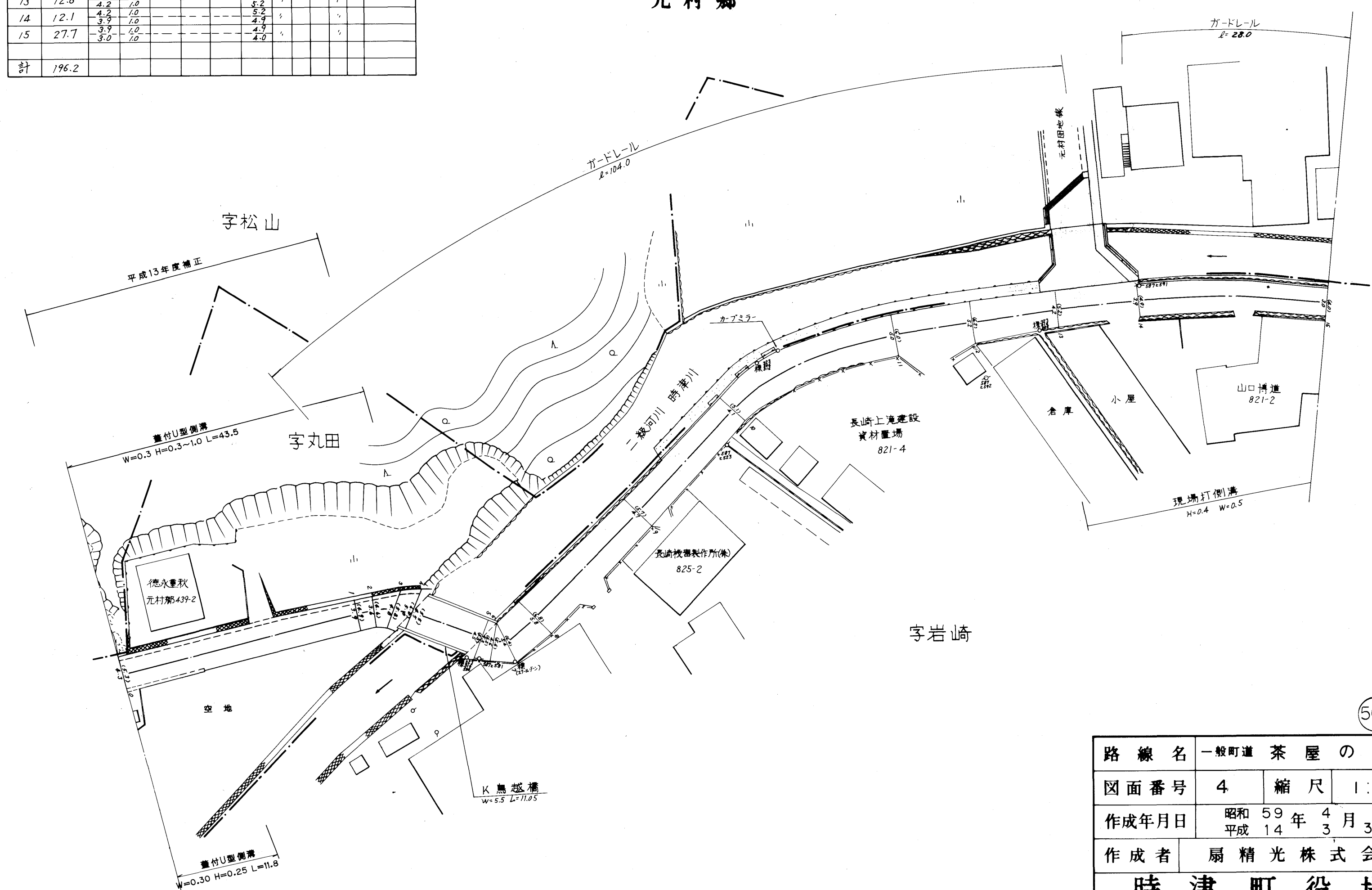
整理番号	区間長	車道幅員	路肩幅員	歩道等幅員(右)	歩道等幅員(左)	待避所幅員	中央帯幅員	全幅員	路面種別	設計C B R	舗装年度	改良未改良	改良年度	備考
1	6.9	5.0	1.0					6.0	as		2016	改	2016	
		5.2	1.0					6.2						
2	5.8	5.2	1.0		0.0			6.2	as		2016	改	2016	
		7.5	1.0		2.6			11.1						
3	(18.3)													重用区間
4	5.1	6.4	1.0		2.7			10.1	as		2016	改	2016	
		5.0	1.0		0.0			6.0						
5	13.5	5.0	1.0					6.0	as		2016	改	2016	
		5.1	1.0					6.1						
6	8.3	5.1	1.0					6.1	as		2016	改	2016	
		8.0	1.0					9.0						
7	4.1	8.0	1.0					9.0	as		2016	改	2016	
		5.4	1.0					6.4						
8	7.4	5.4	1.0					6.4	as			改		
		4.2	1.0					5.2						
9	15.5	4.2	1.0					5.2	as			改		
		3.7	1.0					4.7						
10	15.6	3.7	1.0					4.7	as			改		
		3.1	1.0					4.1						
11	17.4	3.1	1.0					4.1	as			改		
		3.4	1.0					4.4						

整理番号	区間長	車道幅員	路肩幅員	歩道等幅員(右)	歩道等幅員(左)	待避所幅員	中央帯幅員	全幅員	路面種別	設計C B R	舗装年度	改良未改良	改良年度	備考
12	13.5	3.4	1.0					4.4						
		3.4	1.0					4.4	as			改		
13	10.1	3.4	1.0					4.4	as			改		
		4.1	1.0					5.1						
14	12.4	4.1	1.0					5.1	as			改		
		3.8	1.0					4.8						
15	27.2	3.8	1.0					4.8	as			改		
		4.3	1.0					5.3						
計	162.8 (181.1)													



路線名	一般町道 茶屋の本線		
図面番号	3	縮尺	1:500
作成年月日	昭和59年 4月 1日 令和 3年 3月 31日		
作成者	扇精光コンサルタンツ株式会社		
時津町役場			

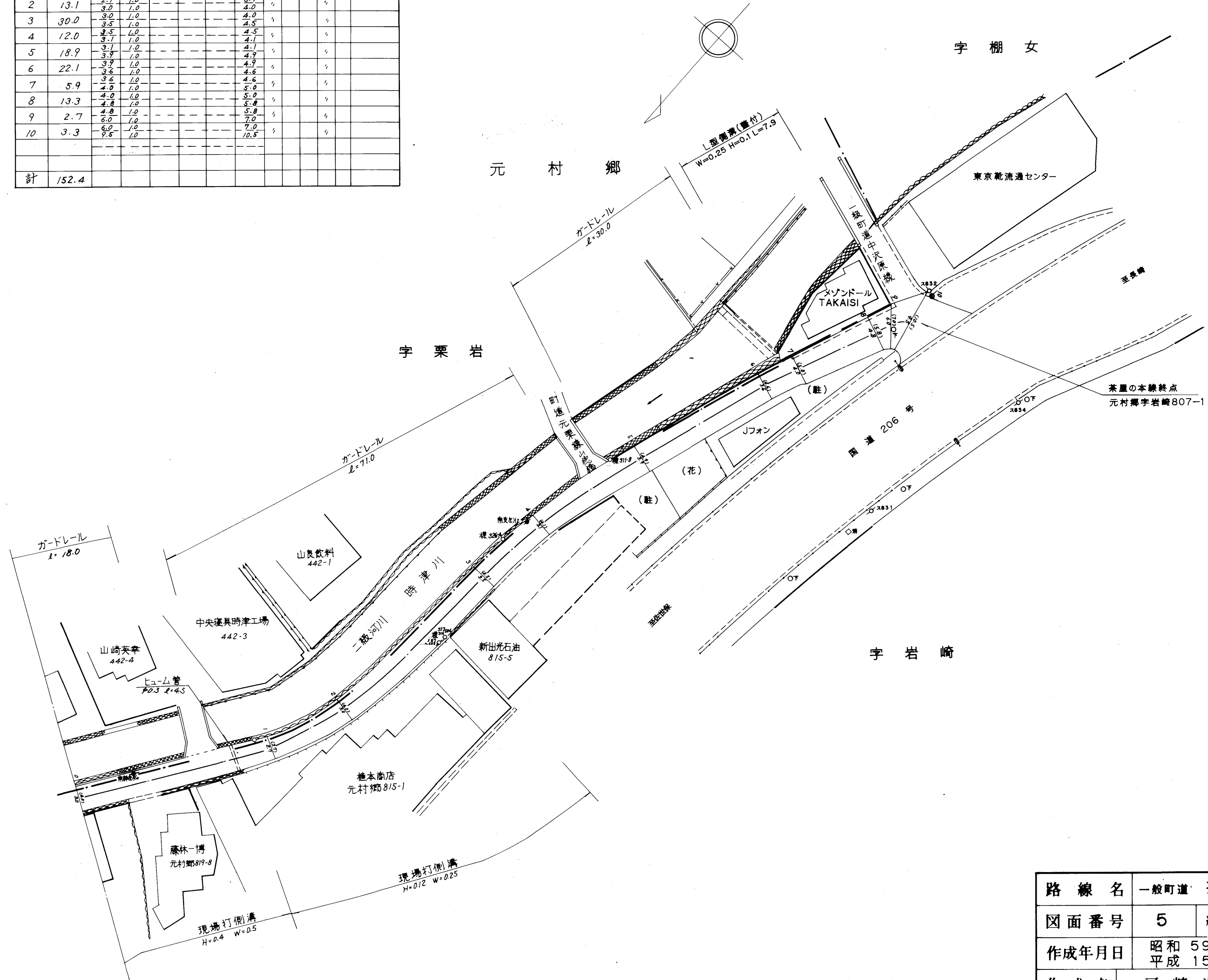
整理番号	区間長	車道巾員	路肩巾員	歩道巾員	待避所巾員	分離帯巾員	全巾員	路面種別	設計C/B/R	舗装年度	改良未改良	改良年度	備考
1	35.4	4.3	1.0				5.3	AS			未		
2	2.5	3.7	1.0				4.7						
3	2.9	3.6	1.0				4.6						
4	2.7	4.8	1.0				5.8						
5	11.0	4.5	1.0				5.5						K鳥越橋 L=11.0 W=5.5
6	1.7	3.2	1.0				4.2						
7	1.7	4.6	1.0				5.6						
8	5.5	5.4	1.0				6.4						
9	21.6	5.8	1.0				6.8						
10	20.6	4.7	1.0				5.7						
11	26.6	4.1	1.0				5.1						
12	11.6	5.0	1.0				6.0						
13	12.6	5.2	1.0				6.2						
14	12.1	4.2	1.0				5.2						
15	27.7	3.9	1.0				4.9						
計	196.2												



路線名	一般町道 茶屋の本線		
図面番号	4	縮尺	1:500
作成年月日	昭和59年4月1日 平成14年3月31日		
作成者	扇精光株式会社		
時津町役場			

501

整理番号	区間長	車道巾員	路肩巾員	歩道巾員	待避所巾員	分離帯巾員	全巾員	路面種別	設計C/R	舗装年度	改良未改良	改良年度	備考
1	31.1	3.0	1.0				4.0	2S				未	
2	13.1	2.7	1.0				3.7						
3	30.0	3.0	1.0				4.0						
4	12.0	3.5	1.0				4.5						
5	18.9	3.7	1.0				4.7						
6	22.1	3.9	1.0				4.9						
7	5.9	3.6	1.0				4.6						
8	13.3	4.0	1.0				5.0						
9	2.7	4.8	1.0				5.8						
10	3.3	6.0	1.0				7.0						
		2.5	1.0				10.5						
計	152.4												



路線名	一般町道 茶屋の本線		
図面番号	5	縮尺	1:500
作成年月日	昭和 59 年 4 月 1 日 平成 15 年 3 月 31 日		
作成者	扇精光株式会社		
時津町役場			

501