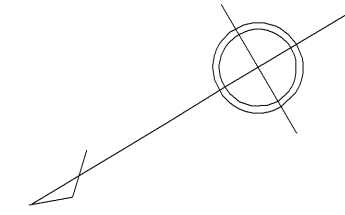
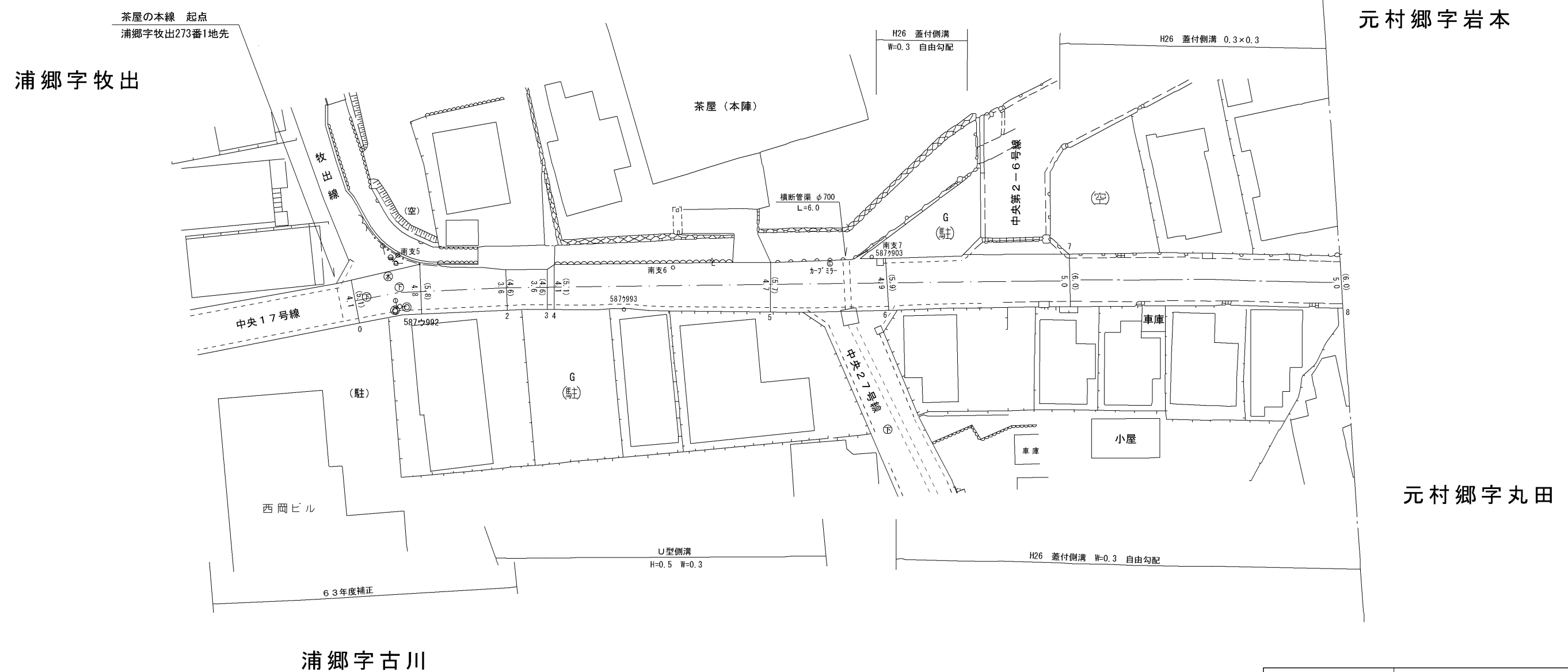


整理番号	区間長	車道幅員	路肩幅員	歩道等幅員(右)	歩道等幅員(左)	待避所幅員	中央帯幅員	全幅員	路面種別	設計C B R	舗装年度	改良未改良	改良年度	備考
1	7.5	4.1	1.0					5.1	as		2016	未		
		4.8	1.0					5.8						
2	9.8	4.8	1.0					5.8	"		"	"		
		3.6	1.0					4.6						
3	4.6	3.6	1.0					4.6	"		"	"		
		3.6	1.0					4.6						
4	0.7	3.6	1.0					4.6	"		"	"		
		4.1	1.0					5.1						
5	24.8	4.1	1.0					5.1	"		"	"		
		4.7	1.0					5.7						
6	13.3	4.7	1.0					5.7	"		2014	改	2014	
		4.9	1.0					5.9						
7	20.9	4.9	1.0					5.9	"		"	"	"	
		5.0	1.0					6.0						
8	31.9	5.0	1.0					6.0	"		"	"	"	
		5.0	1.0					6.0						
計	113.5													

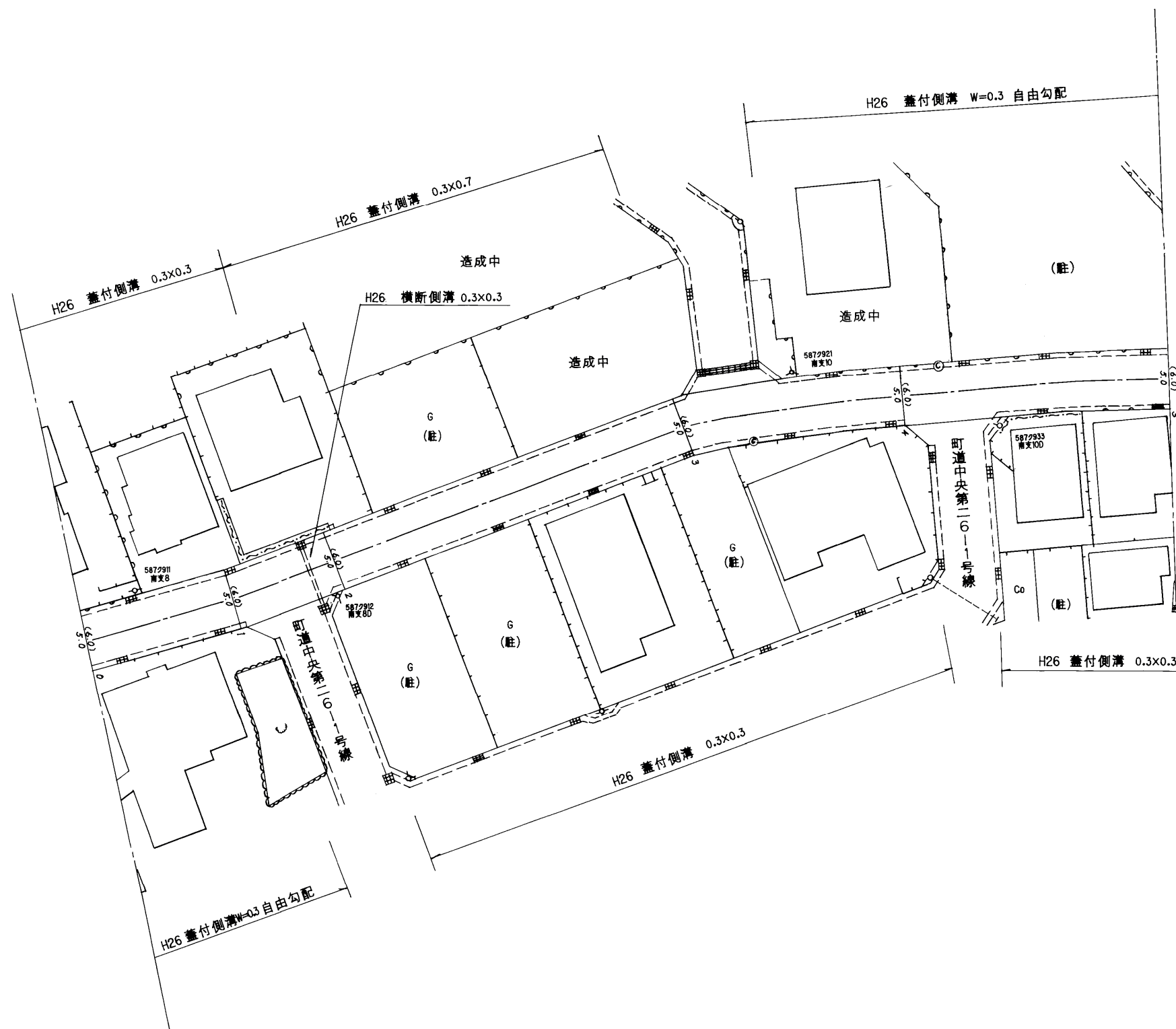
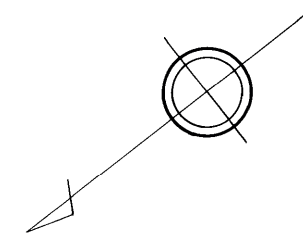


元村郷字茶屋ノ本



路線名	一般町道 茶屋の本線		
図面番号	1	縮尺	1:500
作成年月日	昭和 59 年 3 月 31 日 令和 8 年 3 月 31 日		
作成者	扇精光コンサルタンツ株式会社		
時津町役場			

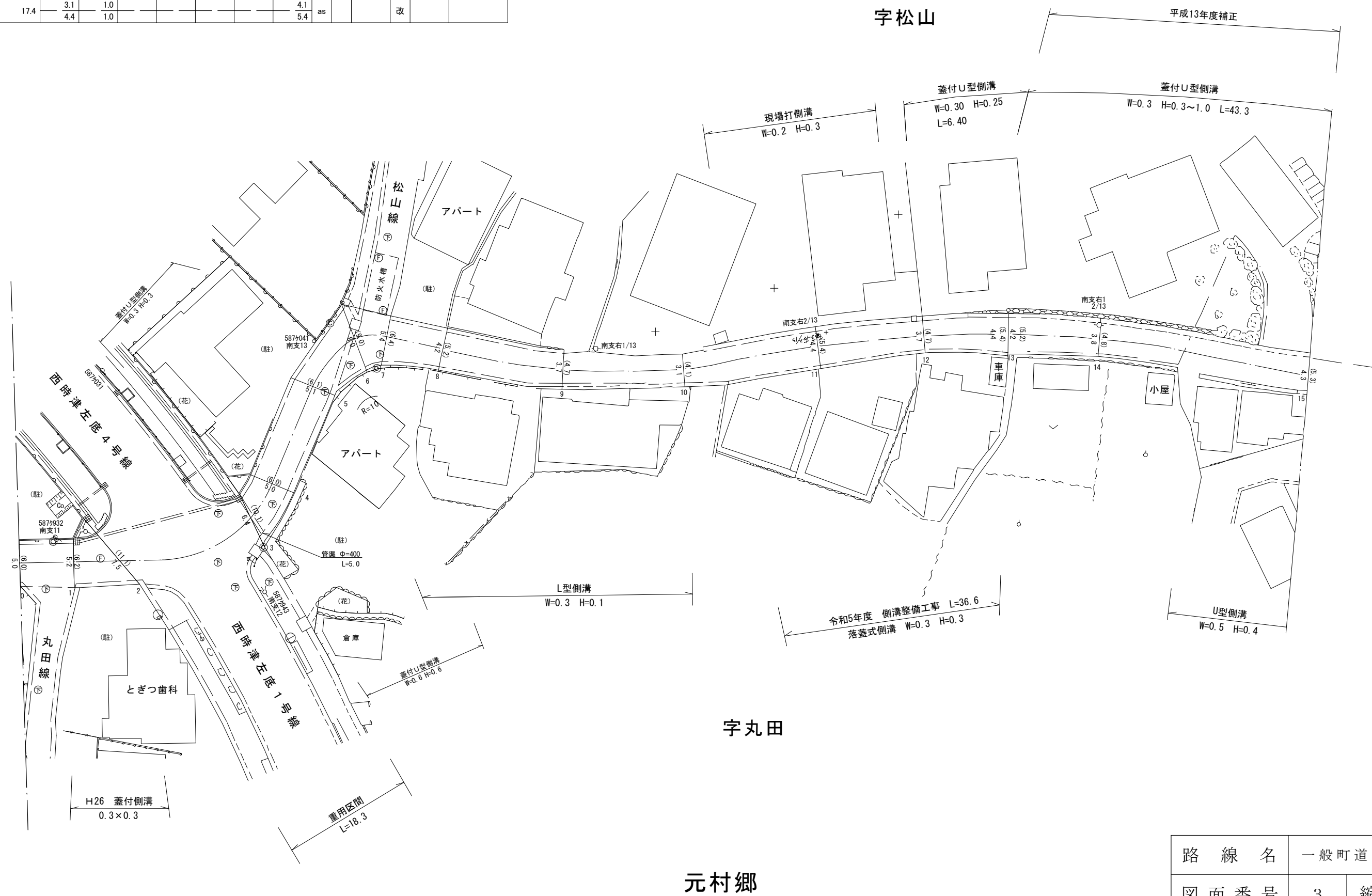
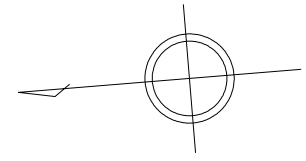
整理番号	区間長	車道巾員	路肩巾員	歩道等巾員(右)	歩道等巾員(左)	待避所巾員	中央帯巾員	全巾員	路面種別	設計C B R	舗装年度	改良未改良	改良年度	備考
1	14.9	5.0 5.0	1.0 *					6.0 6.0	as		2014	改	2014	
2	10.7	5.0 5.0	* *					6.0 6.0	〃		〃	〃	〃	
3	36.8	5.0 5.0	* *					6.0 6.0	〃		〃	〃	〃	
4	21.8	5.0 5.0	* *					6.0 6.0	〃		〃	〃	〃	
5	26.2	5.0 5.0	* *					6.0 6.0	〃		〃	〃	〃	
計	110.4													



路線名	一般町道 茶屋の本線		
図面番号	2	縮尺	1:500
作成年月日	平成 59年 4月 1日 27 27 31		
作成者	扇精光コンサルタンツ株式会社		
時津町役場			

整理番号	区間長	車道幅員	路肩幅員	歩道等幅員(右)	歩道等幅員(左)	待避所幅員	中央帯幅員	全幅員	路面種別	設計C B R	舗装年度	改良未改良	改良年度	備考
1	6.9	5.0	1.0					6.0	as		2016	改	2016	
		5.2	1.0					6.2						
2	5.8	5.2	1.0		0.0			6.2	as		2016	改	2016	
		7.5	1.0		2.6			11.1						
3	(18.3)													重用区間
4	5.1	6.4	1.0		2.7			10.1	as		2016	改	2016	
		5.0	1.0		0.0			6.0						
5	13.5	5.0	1.0					6.0	as		2016	改	2016	
		5.1	1.0					6.1						
6	8.3	5.1	1.0					6.1	as		2016	改	2016	
		8.0	1.0					9.0						
7	4.1	8.0	1.0					9.0	as		2016	改	2016	
		5.4	1.0					6.4						
8	7.4	5.4	1.0					6.4	as			改		
		4.2	1.0					5.2						
9	15.5	4.2	1.0					5.2	as			改		
		3.7	1.0					4.7						
10	15.6	3.7	1.0					4.7	as			改		
		3.1	1.0					4.1						
11	17.4	3.1	1.0					4.1	as			改		
		4.4	1.0					5.4						

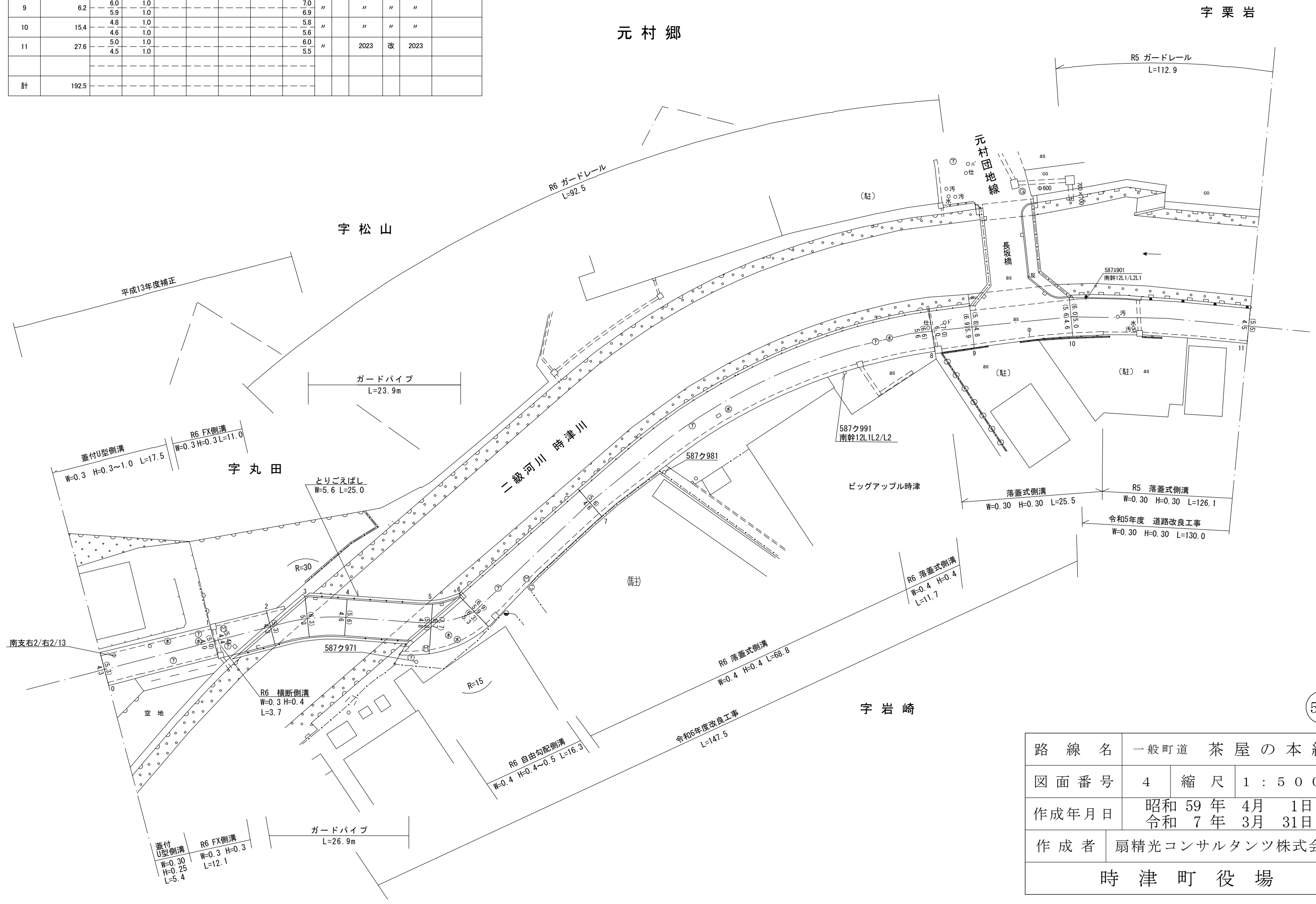
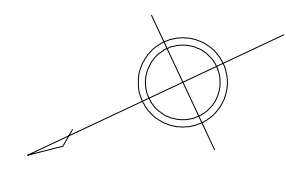
整理番号	区間長	車道幅員	路肩幅員	歩道等幅員(右)	歩道等幅員(左)	待避所幅員	中央帯幅員	全幅員	路面種別	設計C B R	舗装年度	改良未改良	改良年度	備考
12	13.5	4.4	1.0					5.4	as					
		4.7	1.0					5.7						
13	10.1	4.7	1.0					5.7	as					
		4.4	1.0					5.4						
14	12.4	4.2	1.0					5.2	as					
		3.8	1.0					4.8						
15	27.2	3.8	1.0					4.8	as					
		4.3	1.0					5.3						
計	181.1 (162.8)													



路線名	一般町道 茶屋の本線		
図面番号	3	縮尺	1 : 500
作成年月日	昭和 59 年 4 月 1 日 令和 6 年 3 月 31 日		
作成者	扇精光コンサルタンツ株式会社		
時津町役場			

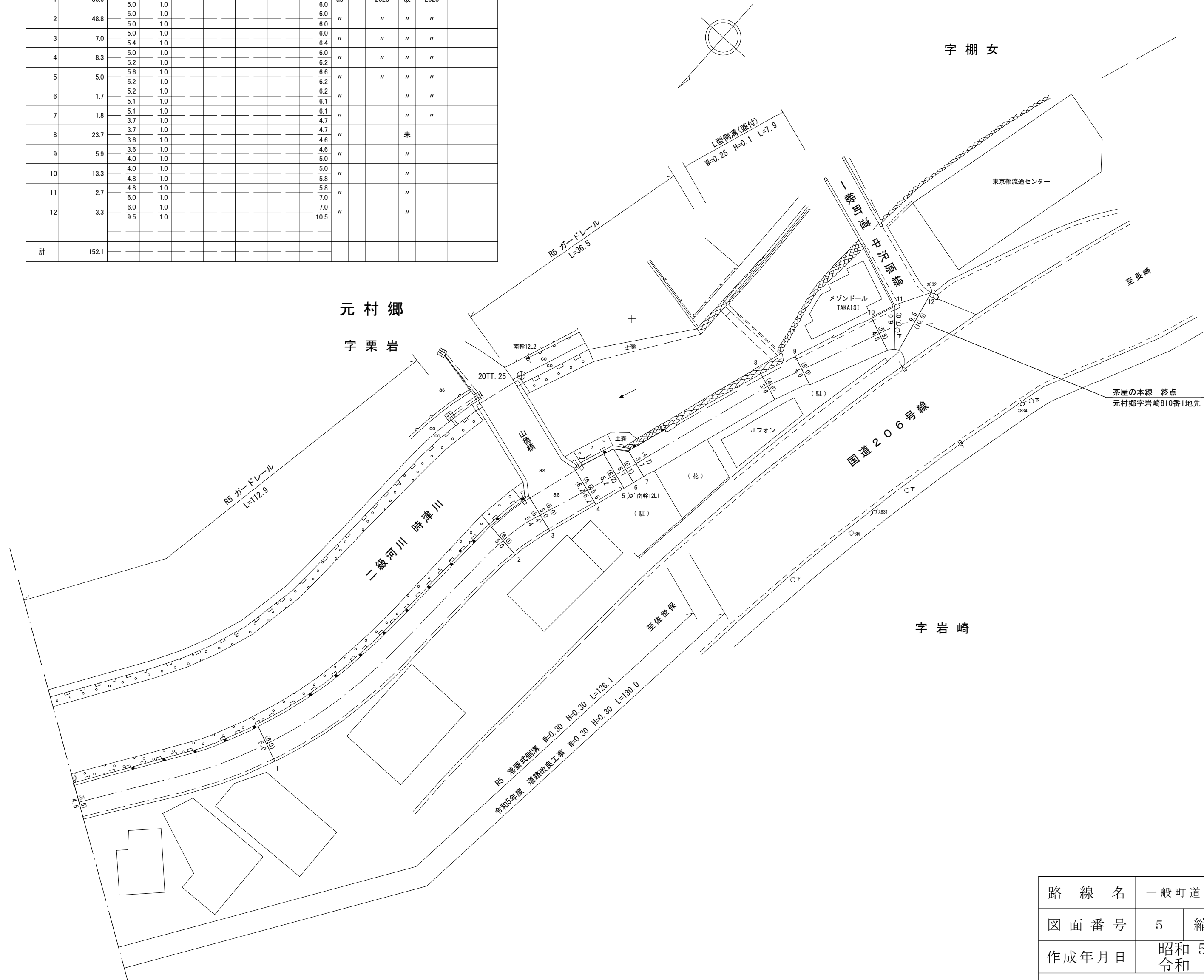
元村郷

整理番号	区間長	車道幅員	路肩幅員	歩道等幅員(右)	歩道等幅員(左)	待避所幅員	中央帯幅員	全幅員	路面種類	設計C B R	舗装年度	改良未改良	改良年度	備考
1	17.5	4.3 4.0	1.0 1.0					5.3 5.0	as		2024	改	2024	
2	9.0	4.4 4.3	1.0 1.0					5.4 5.3	"	"	"	"	"	
3	5.7	4.3 5.3	1.0 1.0					5.3 6.3	"	"	"	"	"	とりごえばし L=25.0 W=5.6
4	6.0	5.3 4.6	1.0 1.0					6.3 5.6	"	"	"	"	"	"
5	13.3	4.6 4.8	1.0 1.0					5.6 5.8	"	"	"	"	"	"
6	6.9	6.7 5.3	1.0 1.0					7.7 6.3	"	"	"	"	"	"
7	24.6	5.9 4.6	1.0 1.0					6.9 5.6	"	"	"	"	"	"
8	60.3	4.6 5.6	1.0 1.0					5.6 6.6	"	"	"	"	"	"
9	6.2	6.0 5.9	1.0 1.0					7.0 6.9	"	"	"	"	"	"
10	15.4	4.8 4.6	1.0 1.0					5.8 5.6	"	"	"	"	"	"
11	27.6	5.0 4.5	1.0 1.0					6.0 5.5	"	2023	改	2023		
計	192.5													



路線名	一般町道 茶屋の本線		
図面番号	4	縮尺	1 : 500
作成年月日	昭和 59 年 4 月 1 日 令和 7 年 3 月 31 日		
作成者	扇精光コンサルタンツ株式会社		
時津町役場			

整理番号	区間長	車道幅員	路肩幅員	歩道等幅員(右)	歩道等幅員(左)	待避所幅員	中央帯幅員	全幅員	路面種類	設計C/B/R	舗装年度	改良未改良	改良年度	備考
1	30.6	4.5	1.0					5.5	as		2023	改	2023	
2	48.8	5.0	1.0					6.0	"		"	"	"	
3	7.0	5.0	1.0					6.0	"		"	"	"	
4	8.3	5.4	1.0					6.4	"		"	"	"	
5	5.0	5.0	1.0					6.0	"		"	"	"	
6	1.7	5.2	1.0					6.2	"		"	"	"	
7	1.8	5.1	1.0					6.1	"		"	"	"	
8	23.7	3.7	1.0					4.7	"			未		
9	5.9	3.6	1.0					4.6	"			"		
10	13.3	4.0	1.0					5.0	"			"		
11	2.7	4.8	1.0					5.8	"			"		
12	3.3	4.8	1.0					5.8	"			"		
		6.0	1.0					7.0	"			"		
		9.5	1.0					10.5	"			"		
計	152.1													



路線名	一般町道 茶屋の本線		
図面番号	5	縮尺	1 : 500
作成年月日	昭和 59 年 4 月 1 日 令和 6 年 3 月 31 日		
作成者	扇精光コンサルタンツ株式会社		
時津町役場			