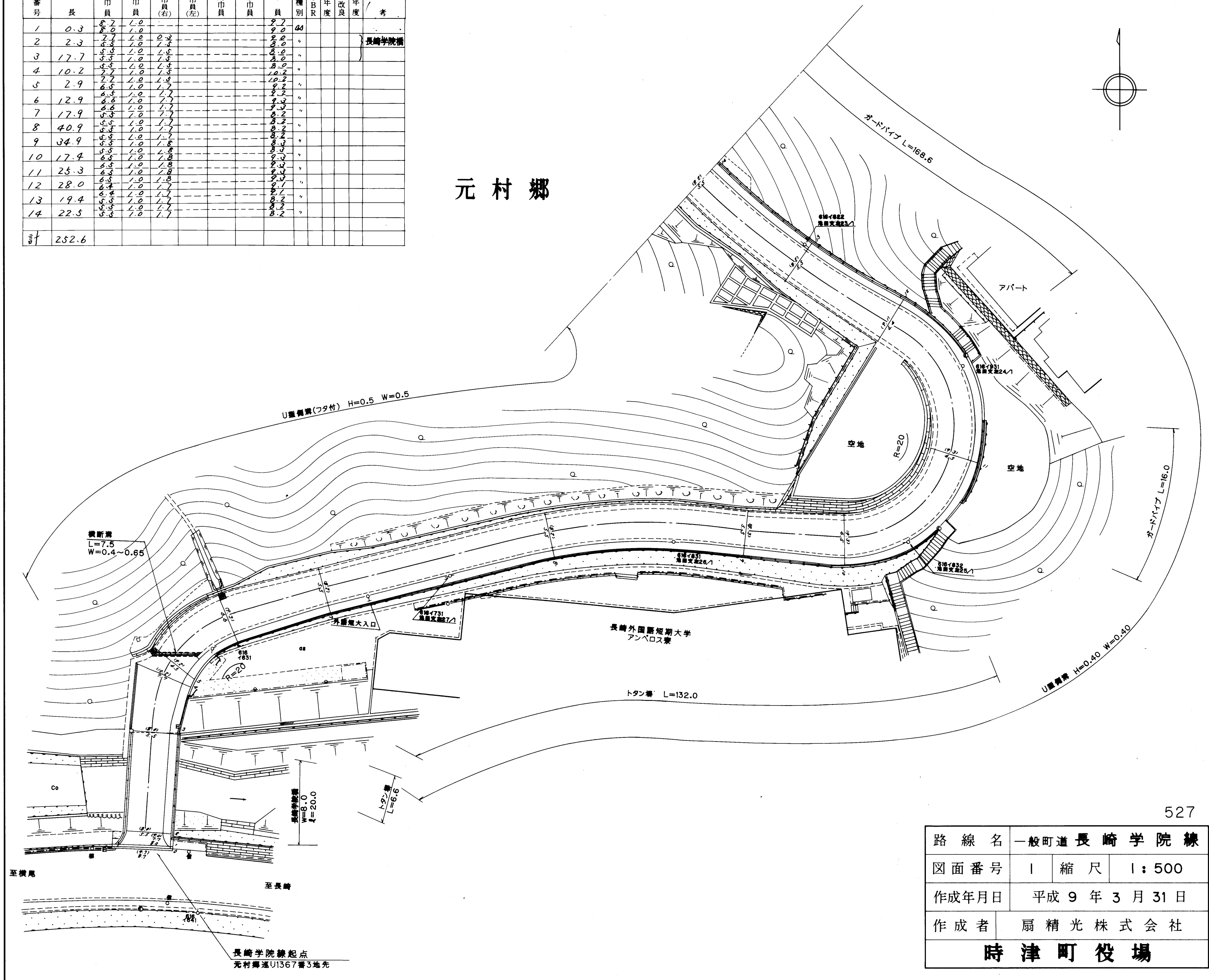


整理番号	区間長	車道巾員	路肩巾員	歩道等巾員(右)	歩道等巾員(左)	待避所巾員	中央帯巾員	全巾員	路面種別	設計C/R	舗装年度	改良年度	備考
1	0.3	2.2	1.0					3.2	40				長崎学院橋
2	2.3	2.7	1.0					5.7					
3	17.7	5.5	1.0	1.5				8.0					
4	10.2	2.7	1.0	1.5				5.2					
5	2.9	2.2	1.0	1.5				4.7					
6	12.9	6.5	1.0	1.7				9.2					
7	17.9	5.5	1.0	1.7				8.2					
8	40.9	5.5	1.0	1.7				8.2					
9	34.9	5.5	1.0	1.7				8.2					
10	17.4	5.5	1.0	1.8				8.3					
11	25.3	6.5	1.0	1.8				9.3					
12	28.0	6.5	1.0	1.7				8.2					
13	19.4	5.5	1.0	1.7				8.2					
14	22.5	5.5	1.0	1.7				8.2					
計	252.6												

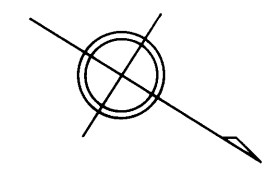
元村郷



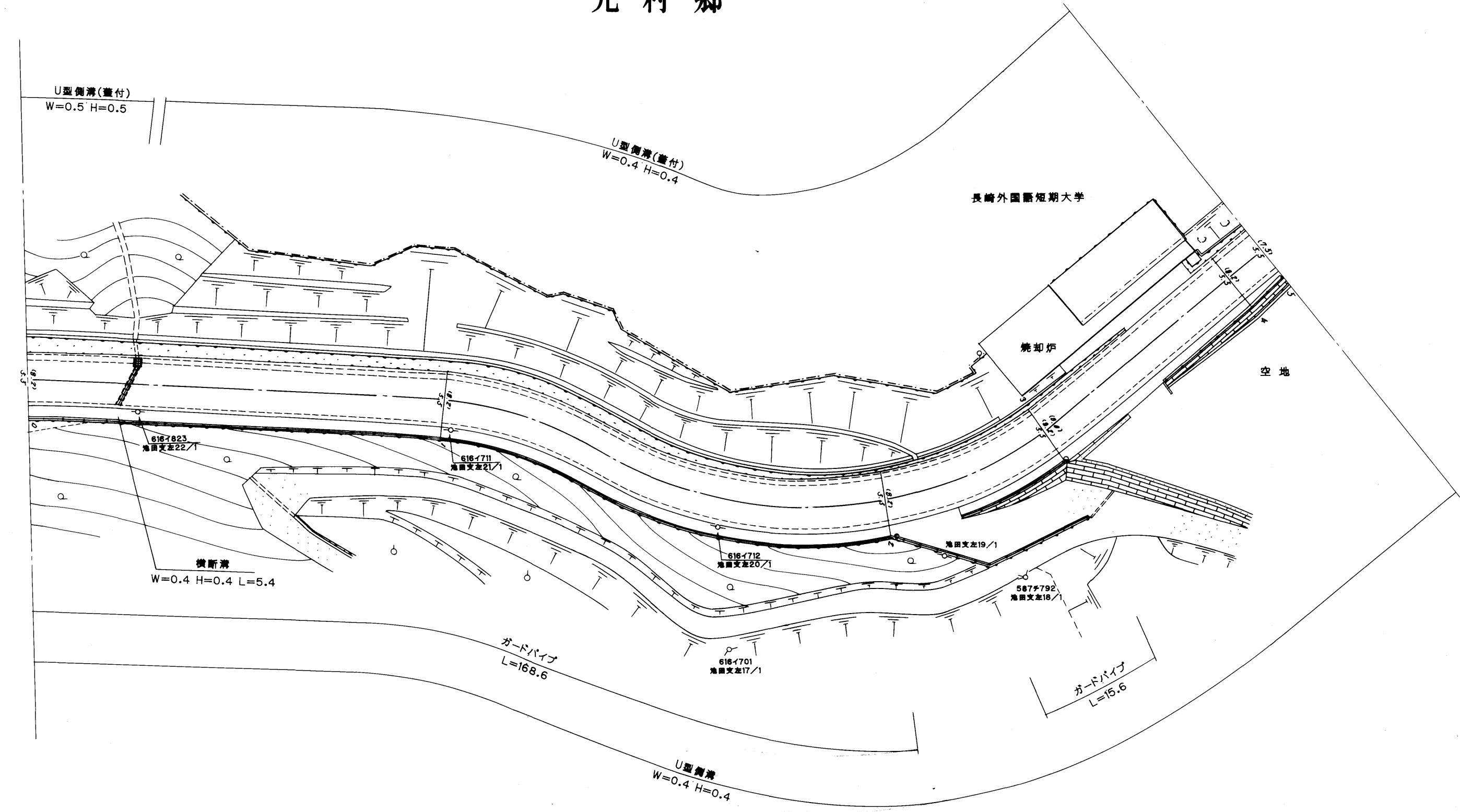
527

路線名	一般町道長崎学院線		
図面番号	1	縮尺	1:500
作成年月日	平成9年3月31日		
作成者	扇精光株式会社		
<b>時津町役場</b>			

整理番号	区間長	車道巾員	路肩巾員	歩道等巾員(右)	歩道等巾員(左)	待避所巾員	中央帯巾員	全巾員	路面種別	設計C/B/R	舗装年度	改良未改良	改良年度	備考
1	52.9	5.5	1.0	1.7				8.2	ad					
2	58.3	5.5	1.0	1.7				8.2	*					
3	22.0	5.5	1.0	1.7				8.2	*					
4	30.4	5.5	1.0	1.5				8.0	*					
5	5.7	5.5	1.0	1.7				8.2	*					
計	169.3							7.5						

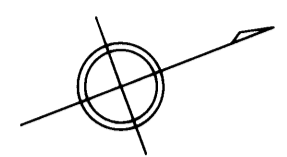


## 元村郷

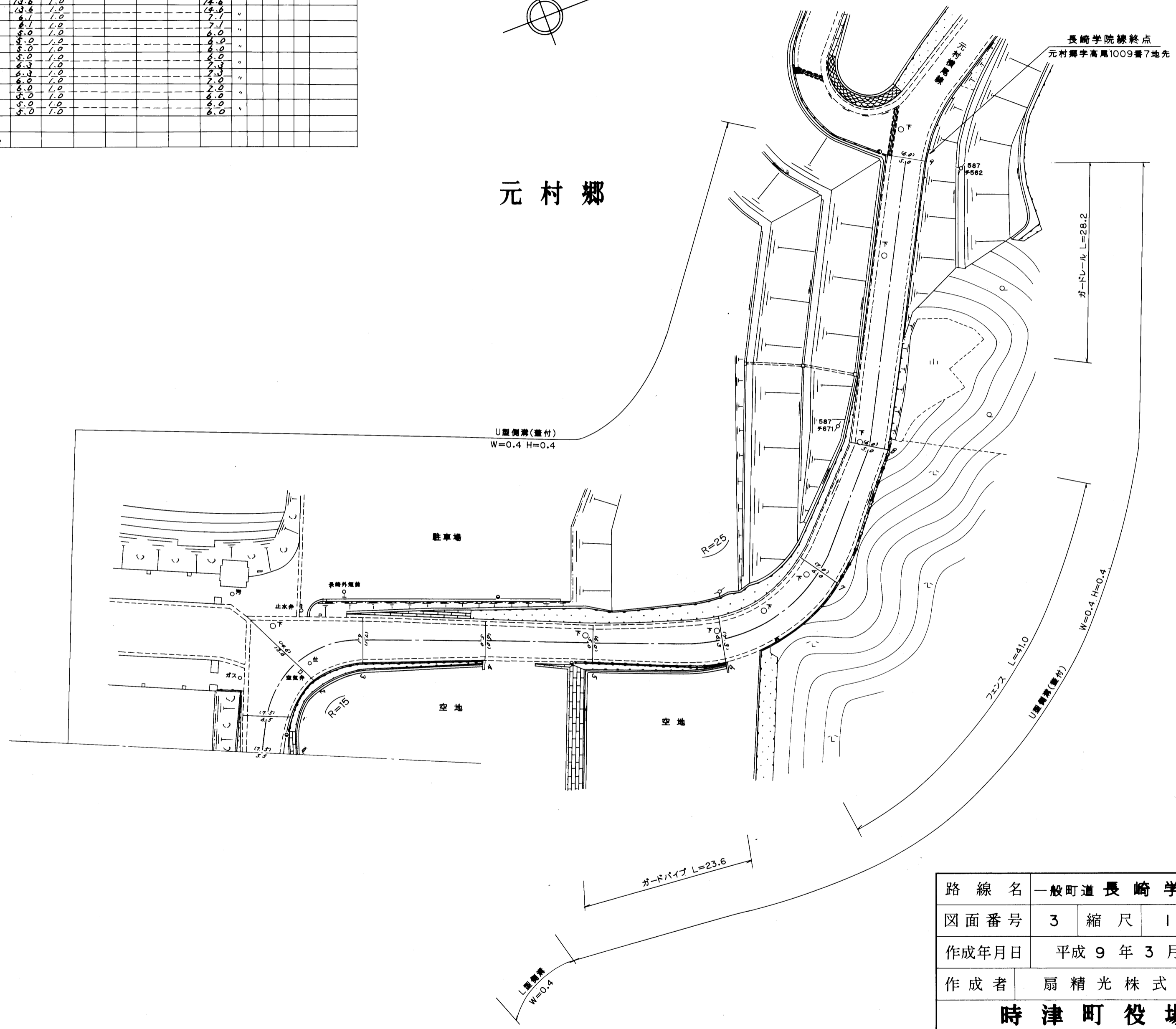


路線名	一般町道長崎学院線		
図面番号	2	縮尺	1:500
作成年月日	平成9年3月31日		
作成者	扇精光株式会社		
<b>時津町役場</b>			

整理番号	区間長	車道巾員	路肩巾員	歩道等巾員(右)	歩道等巾員(左)	待避所巾員	中央帯巾員	全巾員	路面種別	設計C/R	舗装年度	改良未改良	改良年度	備考
1	5.9	4.5	1.0	1.0	0.0			7.5	ad					
2	9.5	6.5	1.0					7.5	"					
3	11.5	13.6	1.0					14.6	"					
4	19.4	6.1	1.0					7.1	"					
5	17.0	5.0	1.0					6.0	"					
6	20.5	5.0	1.0					6.0	"					
7	19.4	5.3	1.0					7.3	"					
8	21.2	5.3	1.0					7.3	"					
9	45.9	5.0	1.0					6.0	"					
計	170.3													



元村郷



長崎学院線終点  
元村郷字高尾1009番7地先

路線名	一般町道長崎学院線		
図面番号	3	縮尺	1:500
作成年月日	平成9年3月31日		
作成者	扇精光株式会社		
<b>時津町役場</b>			

527