

元村岩本浜田向道線

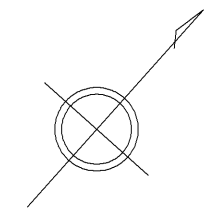
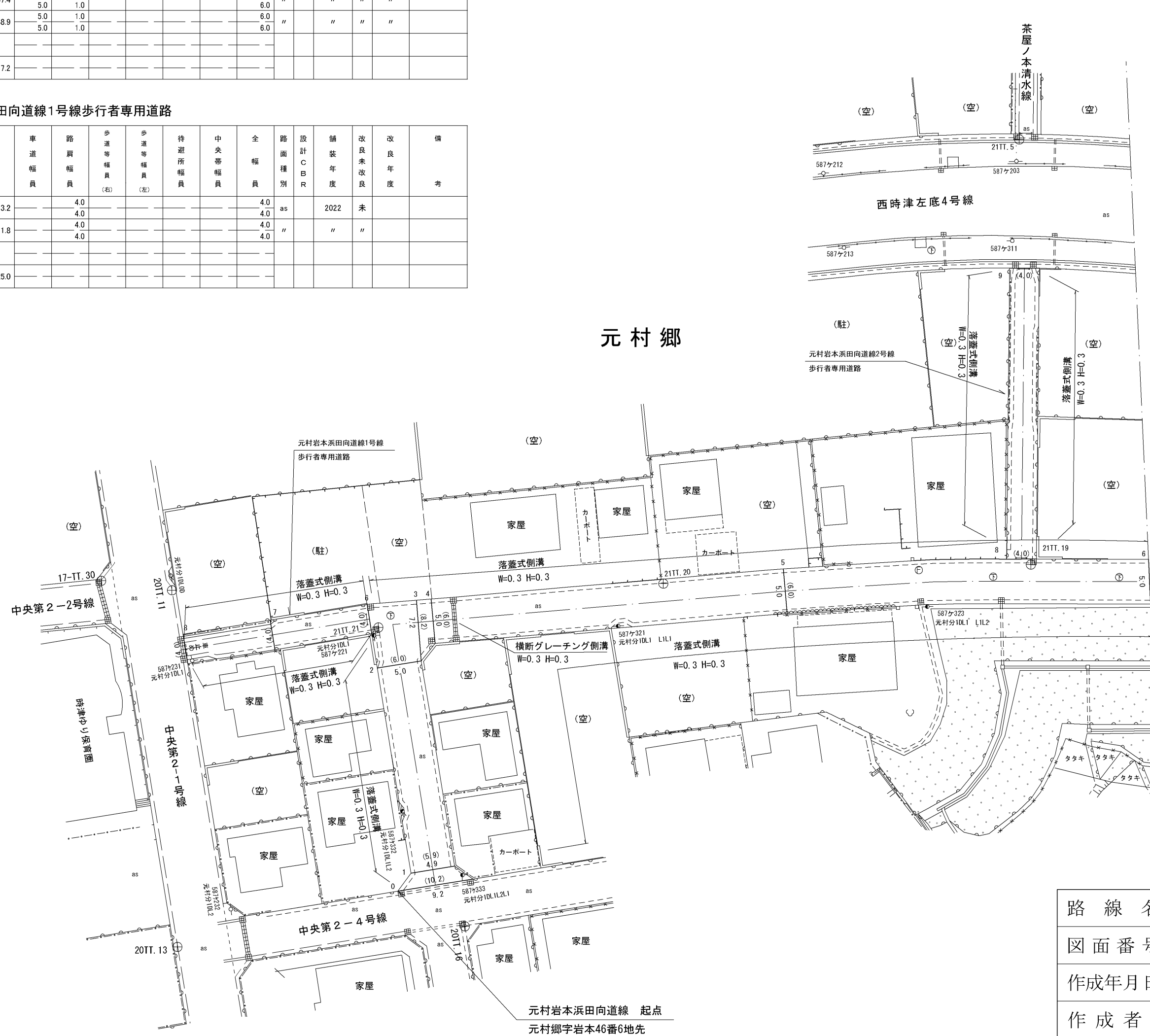
整理番号	区間長	車道幅員	路肩幅員	歩道等幅員(右)	歩道等幅員(左)	待避所幅員	中央帯幅員	全幅員	路面種別	設計C B R	舗装年度	改良未改良	改良年度	備考
1	2.1	9.2	1.0					10.2	as		2022	改	2022	
		4.9	1.0					5.9						
2	27.9	4.9	1.0					6.0						
		5.0	1.0					6.0						
3	8.9	5.0	1.0					8.2						
		7.2	1.0					8.2						
4	2.0	7.2	1.0					8.2						
		5.0	1.0					6.0						
5	47.4	5.0	1.0					6.0						
		5.0	1.0					6.0						
6	48.9	5.0	1.0					6.0						
		5.0	1.0					6.0						
計	137.2													

元村岩本浜田向道線2号線歩行者専用道路

整理番号	区間長	車道幅員	路肩幅員	歩道等幅員(右)	歩道等幅員(左)	待避所幅員	中央帯幅員	全幅員	路面種別	設計C B R	舗装年度	改良未改良	改良年度	備考
9	39.0			4.0				4.0	as		2022	未		
				4.0				4.0						
計	39.0													

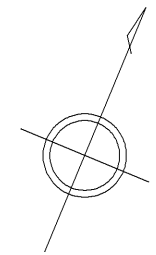
元村岩本浜田向道線1号線歩行者専用道路

整理番号	区間長	車道幅員	路肩幅員	歩道等幅員(右)	歩道等幅員(左)	待避所幅員	中央帯幅員	全幅員	路面種別	設計C B R	舗装年度	改良未改良	改良年度	備考
7	13.2			4.0				4.0	as		2022	未		
				4.0				4.0						
8	11.8			4.0				4.0						
				4.0				4.0						
計	25.0													

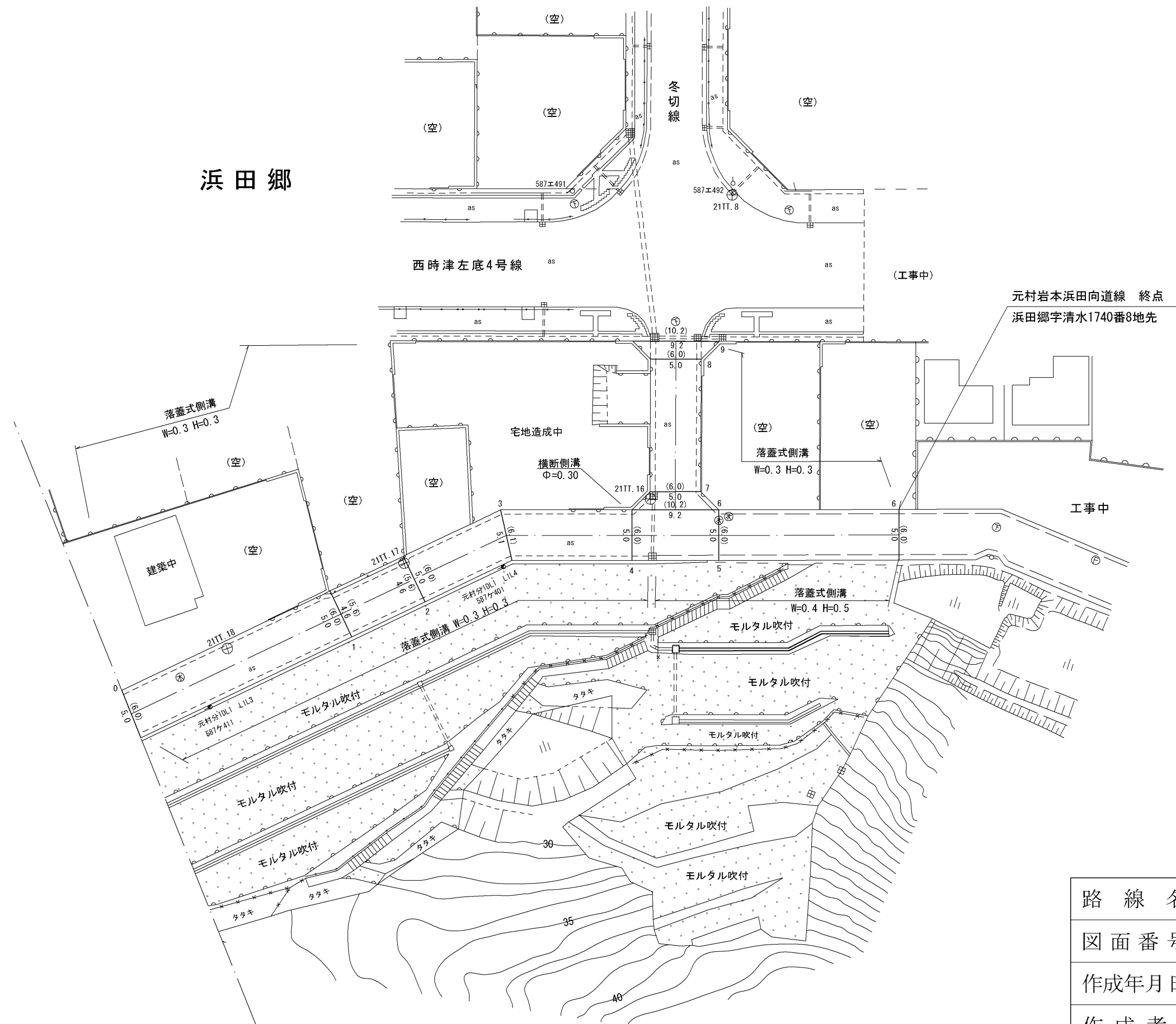


路線名	一般町道 元村岩本浜田向道線		
図面番号	1	縮尺	1:500
作成年月日	令和 5年 3月 31日		
作成者	扇精光コンサルタンツ株式会社		
時津町役場			

整理番号	区間長	車道幅員	路肩幅員	歩道等幅員(右)	歩道等幅員(左)	待避所幅員	中央帯幅員	全幅員	路面種別	設計C B R	舗装年度	改良未改良	改良年度	備考
1	27.5	5.0 5.0	1.0 1.0					6.0 6.0	as		2022	改	2022	
2	9.6	4.6	1.0					5.6	"	"	"	"	"	
3	12.1	5.0 5.1	1.0 1.0					6.0 6.1	"	"	"	"	"	
4	14.8	5.1 5.0	1.0 1.0					6.1 6.0	"	"	"	"	"	
5	10.3	5.0 5.0	1.0 1.0					6.0 6.0	"	"	"	"	"	
6	21.3	5.0	1.0					6.0	"	"	"	"	"	
7	2.1	9.2 5.0	1.0 1.0					10.2 6.0	"	"	"	"	"	
8	15.7	5.0	1.0					6.0	"	"	"	"	"	
9	2.1	5.0 9.2	1.0 1.0					6.0 10.2	"	"	"	"	"	
計	115.5													



浜田郷



路線名	一般町道 元村岩本浜田向道線		
図面番号	2	縮尺	1:500
作成年月日	令和 5年 3月 31日		
作成者	扇精光コンサルタンツ株式会社		
時津町役場			