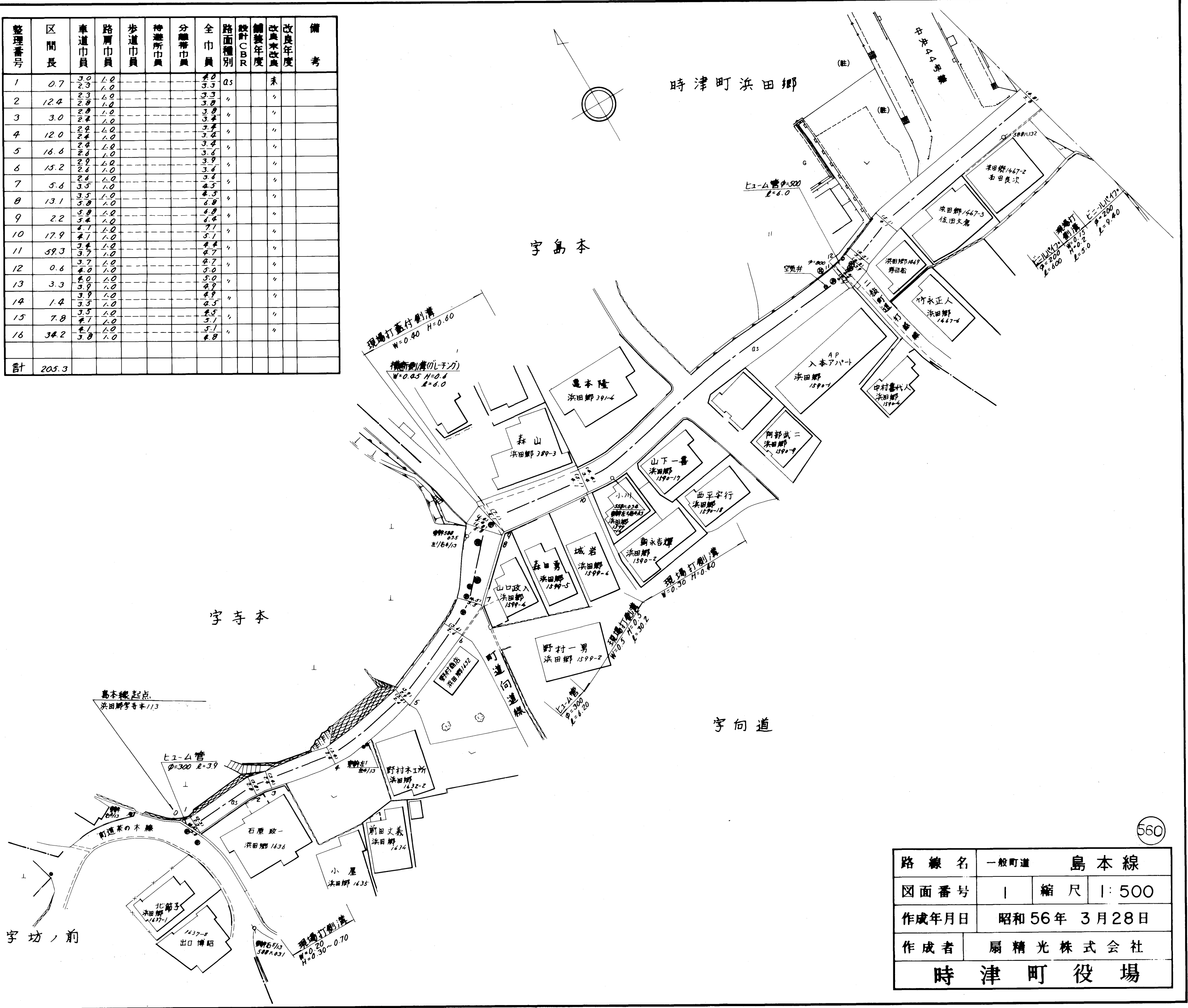


整理番号	区間長	車道巾員	路肩巾員	歩道巾員	特選所巾員	分離巾員	全巾員	路面種別	設計C/B/R	舗装年度	改良年度	備考
1	0.7	3.0	△.0				4.0	0.5			未	
2	12.4	2.3	△.0				3.3	〃			〃	
3	3.0	2.8	△.0				3.8	〃			〃	
4	12.0	2.4	△.0				3.4	〃			〃	
5	16.6	2.2	△.0				3.6	〃			〃	
6	15.2	2.2	△.0				3.9	〃			〃	
7	5.6	2.4	△.0				4.3	〃			〃	
8	13.1	3.5	△.0				6.8	〃			〃	
9	2.2	5.9	△.0				6.8	〃			〃	
10	17.9	4.1	△.0				5.1	〃			〃	
11	59.3	3.7	△.0				4.7	〃			〃	
12	0.6	4.0	△.0				5.0	〃			〃	
13	3.3	4.0	△.0				4.9	〃			〃	
14	1.4	3.9	△.0				4.9	〃			〃	
15	7.8	3.5	△.0				4.5	〃			〃	
16	34.2	4.1	△.0				5.1	〃			〃	
計	205.3											



路線名	一般町道	島本線
図面番号	1	縮尺 1:500
作成年月日	昭和56年 3月28日	
作成者	扇精光株式会社	
時津町役場		

560

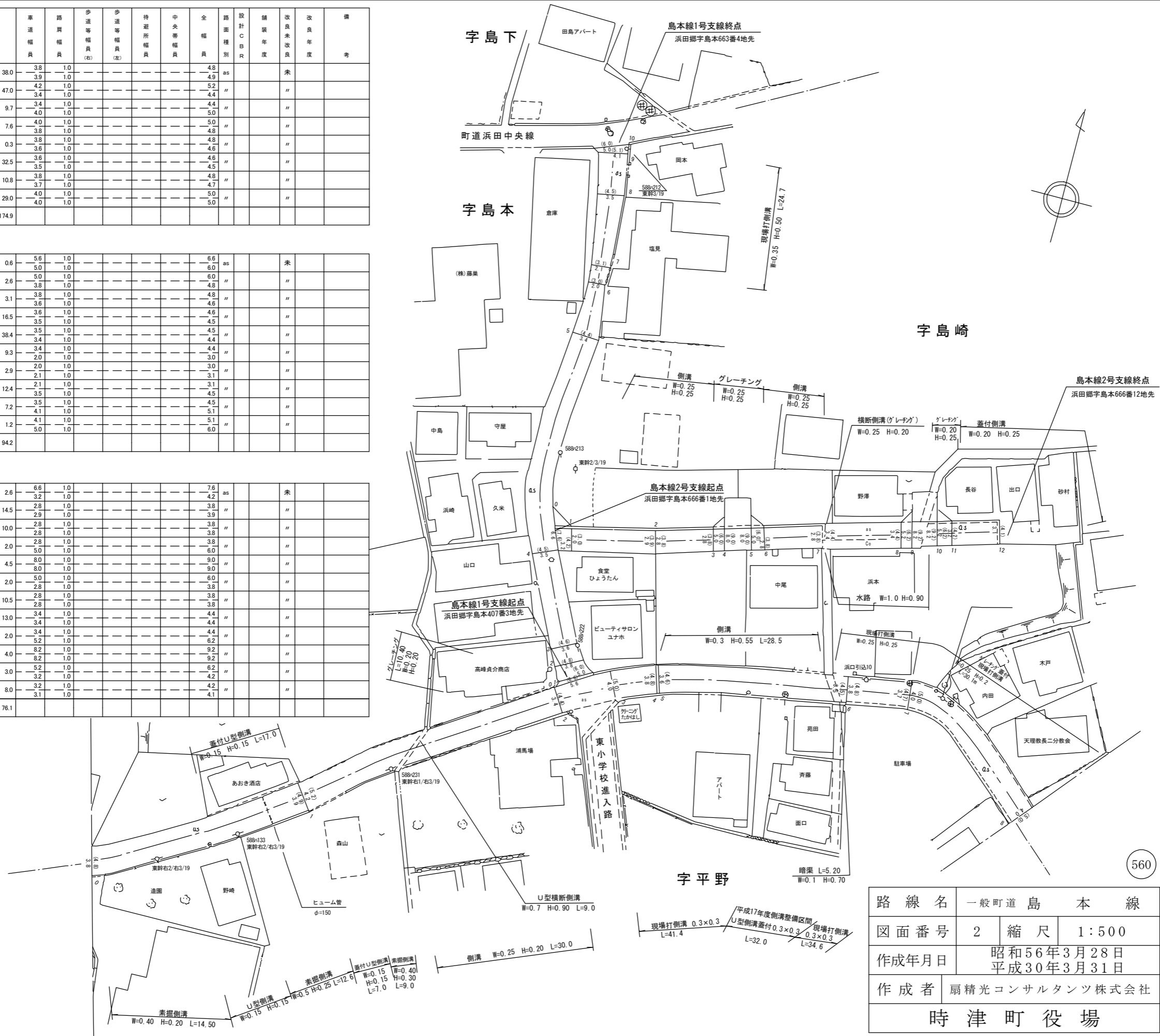
整理番号	区間長	車道幅員	路肩幅員	歩道等幅員(右)	歩道等幅員(左)	待避所幅員	中央帯幅員	全幅員	路面種別	設計C/B/R	舗装年度	改良未改良	改良年度	備考
1	38.0	3.8	1.0					4.8	as			未		
2	47.0	4.2	1.0					5.2	"			"		
3	9.7	3.4	1.0					4.4	"			"		
4	7.6	4.0	1.0					5.0	"			"		
5	0.3	3.8	1.0					4.8	"			"		
6	32.5	3.6	1.0					4.6	"			"		
7	10.8	3.8	1.0					4.8	"			"		
8	29.0	4.0	1.0					5.0	"			"		
計	174.9	4.0	1.0					5.0						

1号支線

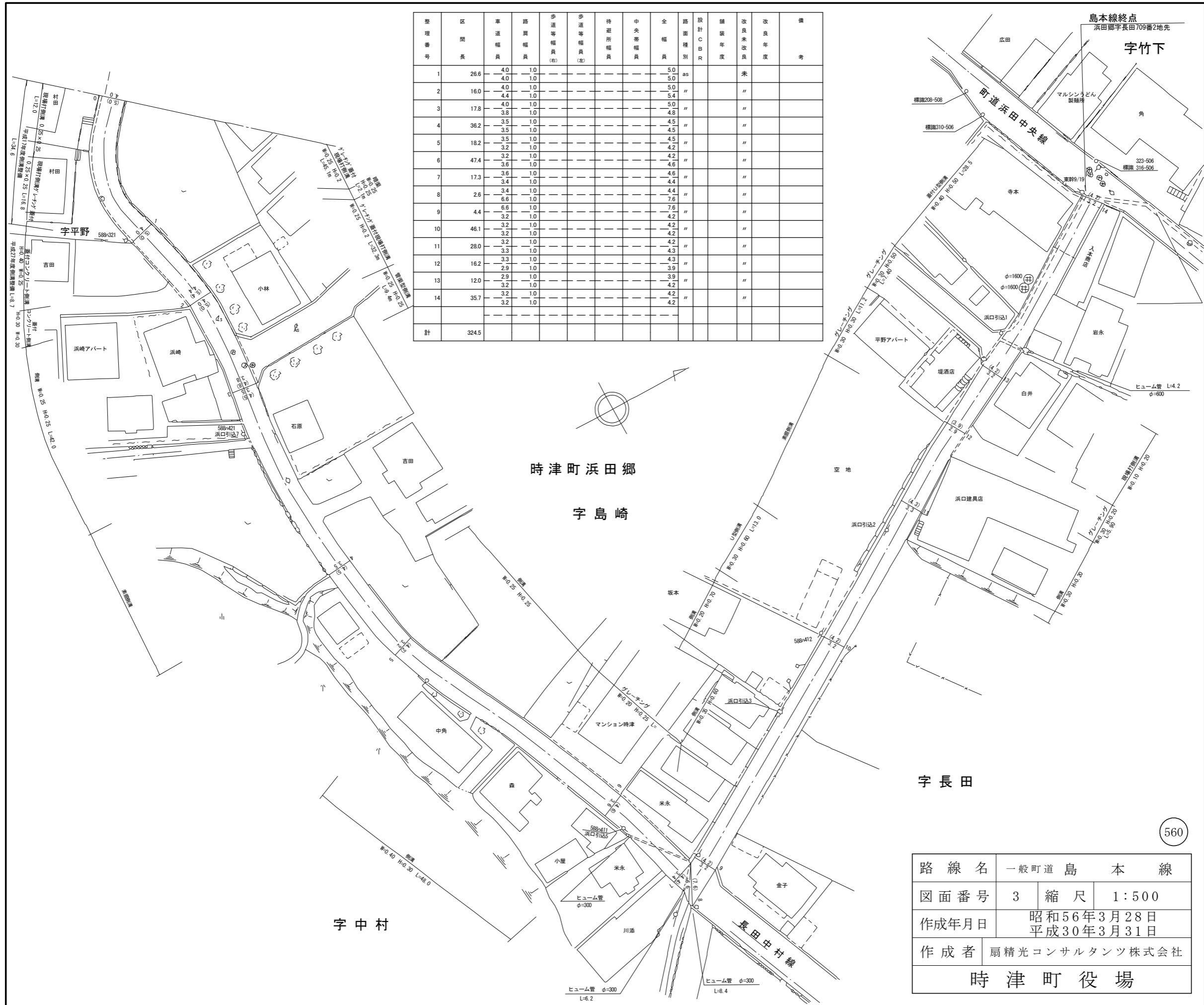
1	0.6	5.6	1.0					6.6	as			未		
2	2.6	5.0	1.0					6.0	"			"		
3	3.1	3.8	1.0					4.8	"			"		
4	16.5	3.8	1.0					4.8	"			"		
5	38.4	3.6	1.0					4.6	"			"		
6	9.3	3.5	1.0					4.5	"			"		
7	2.9	3.4	1.0					4.4	"			"		
8	12.4	2.0	1.0					3.0	"			"		
9	7.2	2.1	1.0					3.1	"			"		
10	1.2	3.5	1.0					4.5	"			"		
計	94.2	4.1	1.0					5.1	"			"		

2号支線

1	2.6	6.6	1.0					7.6	as			未		
2	14.5	3.2	1.0					4.2	"			"		
3	10.0	2.8	1.0					3.8	"			"		
4	2.0	2.8	1.0					3.8	"			"		
5	4.5	5.0	1.0					6.0	"			"		
6	2.0	8.0	1.0					9.0	"			"		
7	10.5	2.8	1.0					3.8	"			"		
8	13.0	2.8	1.0					3.8	"			"		
9	2.0	3.4	1.0					4.4	"			"		
10	4.0	3.4	1.0					4.4	"			"		
11	3.0	5.2	1.0					6.2	"			"		
12	8.0	8.2	1.0					9.2	"			"		
計	76.1	3.2	1.0					4.2	"			"		



路線名	一般町道 島本線	
図面番号	2	縮尺 1:500
作成年月日	昭和56年3月28日 平成30年3月31日	
作成者	扇精光コンサルタンツ株式会社	
時津町役場		



整理番号	区間長	車道幅員	路肩幅員	歩道等幅員(右)	歩道等幅員(左)	待避所幅員	中央帯幅員	全幅員	路面種別	設計C B R	舗装年度	改良未改良	改良年度	備考
1	26.8	4.0	1.0					5.0	as			未		
2	16.0	4.0	1.0					5.0	"			"		
3	17.8	4.4	1.0					5.4	"			"		
4	36.2	3.5	1.0					4.5	"			"		
5	18.2	3.5	1.0					4.5	"			"		
6	47.4	3.2	1.0					4.2	"			"		
7	17.3	3.6	1.0					4.6	"			"		
8	2.6	3.4	1.0					4.4	"			"		
9	4.4	6.6	1.0					7.6	"			"		
10	46.1	3.2	1.0					4.2	"			"		
11	28.0	3.2	1.0					4.2	"			"		
12	16.2	3.3	1.0					4.3	"			"		
13	12.0	2.9	1.0					3.9	"			"		
14	35.7	3.2	1.0					4.2	"			"		
計	324.5													

路線名	一般町道 島 本 線	
図面番号	3	縮尺 1:500
作成年月日	昭和56年3月28日 平成30年3月31日	
作成者	扇精光コンサルタンツ株式会社	
時津町役場		

560