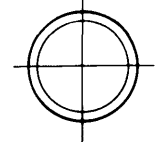


整理番号	区間長	車道巾員	路肩巾員	歩道巾員	待避所巾員	分離帯巾員	全巾員	路面種別	設計C/R	舗装年度	改良未改良	改良年度	備考
------	-----	------	------	------	-------	-------	-----	------	-------	------	-------	------	----

茨田郷字神崎浦



神崎浦線起点
茨田郷字神崎浦 526-4

神崎浦線2号支線起点
茨田郷字神崎浦 533-104

時津中学校
グラウンド
530-1

神崎浦線2号支線終点
茨田郷字神崎浦 530-7

路線名	一般町道 神崎浦線		
図面番号	1	縮尺	1:500
作成年月日	昭和 59年 4月 1日 平成 5年 3月 31日		
作成者	扇精光株式会社		
時津町役場			

(570)

整理番号	区間長	車道巾員	路肩巾員	歩道巾員	待避所巾員	分離帯巾員	全巾員	路面種別	設計C/B/R	舗装年度	改良未改良	改良年度	備考
1	44.3	3.4 3.1	1.0 "	"	"	"	4.4 4.1	0A			未		
2	1.8	3.1 4.8	"	"	"	"	4.1 4.8	"			+		
3	2.2	4.8 2.9	"	"	"	"	4.8 2.9	"			+		
4	2.6	2.9 2.4	"	"	"	"	2.9 2.4	"			+		
5	4.3	2.4 1.8	"	"	"	"	2.4 1.8	"			+		
6	12.6	1.8 1.7	"	"	"	"	1.8 1.7	"			+		
7	0.9	1.7 2.1	"	"	"	"	1.7 2.1	"			+		
8	2.9	2.1 1.6	"	"	"	"	2.1 1.6	"			+		
9	17.1	1.6 1.6	"	"	"	"	1.6 1.6	"			+		
10	2.7	1.6 4.4	"	"	"	"	1.6 4.4	"			+		
11	3.6	1.6 1.6	"	"	"	"	1.6 1.6	"			+		
12	41.1	1.6 1.2	"	"	"	"	1.6 1.2	"			+		
13	25.1	1.2 1.2	"	"	"	"	1.2 1.2	"			+		
14	9.3	1.2 1.6	"	"	"	"	1.2 1.6	"			+		
15	45.1	1.6 1.2	"	"	"	"	1.6 1.2	"			+		
計	234.6												

1号支線

1	2.1	2.4 1.6	1.2 "	"	"	"	2.4 1.6	0A			未		
2	35.2	1.6 1.6	"	"	"	"	1.6 1.6	"			+		
3	2.2	1.6 4.4	"	"	"	"	1.6 4.4	"			+		
4	2.1	4.4 2.8	"	"	"	"	4.4 2.8	"			+		
5	1.4	2.8 3.4	"	"	"	"	2.8 3.4	"			+		
6	2.5	1.6 1.6	"	"	"	"	1.6 1.6	"			+		
7	45.7	1.6 1.6	"	"	"	"	1.6 1.6	"			+		
8	2.1	1.6 4.2	"	"	"	"	1.6 4.2	"			+		
計	139.3												

2号支線

1	10.4	2.2 2.0	1.0 "	"	"	"	2.2 2.0	0A			未		
2	15.2	2.2 1.8	"	"	"	"	2.2 1.8	"			+		
3	7.4	2.2 2.2	"	"	"	"	2.2 2.2	"			+		
計	33.1												

3号支線

1	0.8	2.1 1.7	1.0 "	"	"	"	2.1 1.7	0A			未		
2	29.8	1.7 2.0	"	"	"	"	1.7 2.0	"			+		
計	30.6												

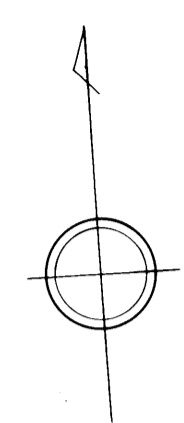
570

路線名	一般町道 神 崎 浦 線		
図面番号	1	縮尺	1:500
作成年月日	昭和 59 年 4 月 1 日		
作成者	扇 精 光 株 式 会 社		
時 津 町 役 場			

整理番号	区間長	車道巾員	路肩巾員	歩道巾員	待避所巾員	分離帯巾員	全巾員	路面種別	設計C/B/R	舗装年度	改良未改良	改良年度	備考
1	3.3	1.5 4.3	1.0				2.5 7.3	04			未		
2	1.5	4.3 5.9					7.3 6.9						
3	2.4	4.0 2.9					6.0 3.9						
4	3.6	2.9					3.9						
5	2.4	6.0 4.0					7.0 7.0						
6	1.9	4.0 4.0					7.0 7.0						
7	2.2	6.0 2.9					7.0 3.9						
8	77.5	2.9 3.0					3.9 4.0						
計	94.5												

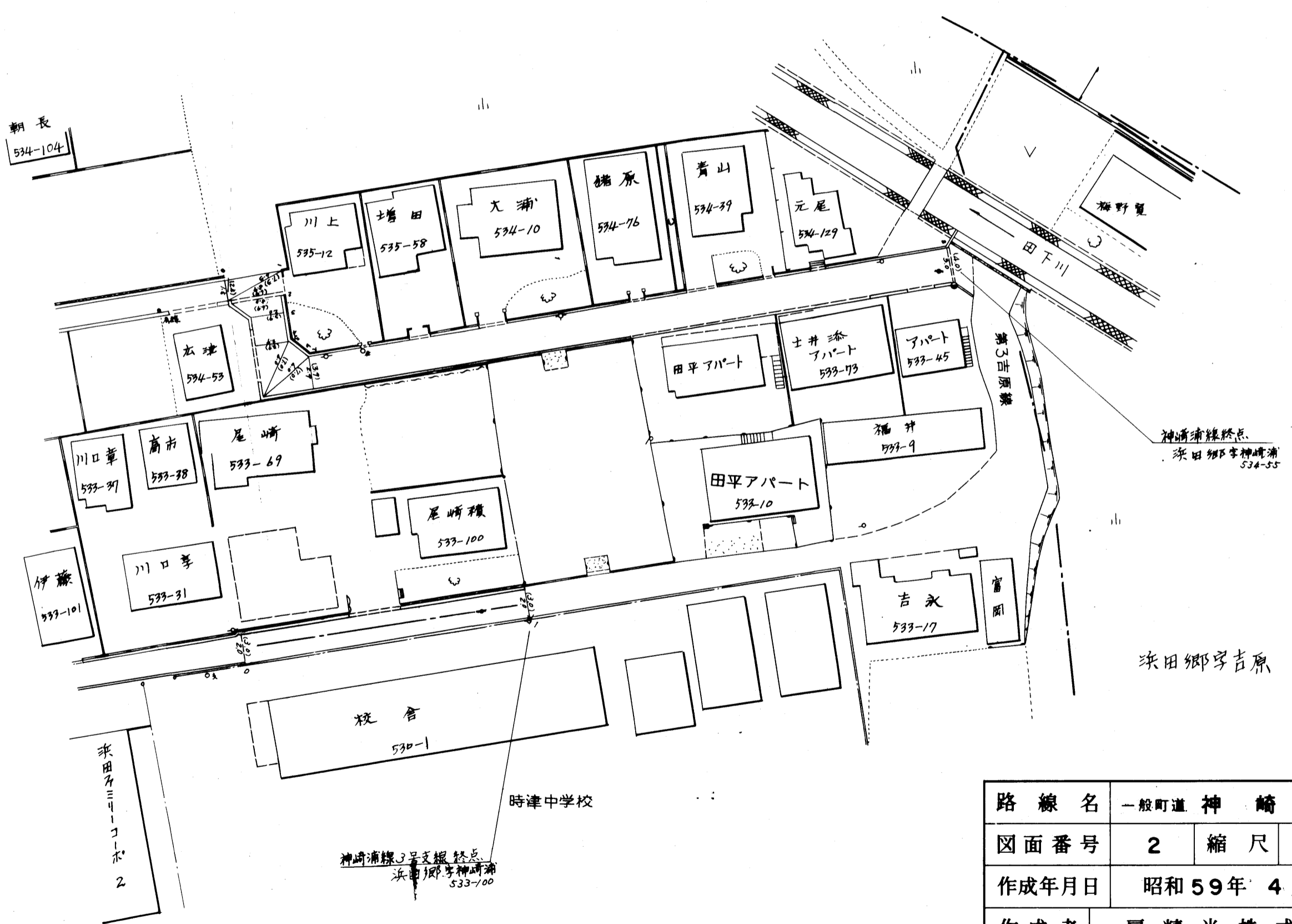
3号支線

1	34.5	2.0 2.0	1.0 1.0				3.0 3.0	04			未		
計	34.5												



西時津郷字浜道

浜田郷字神崎浦



路線名	一般町道 神崎浦線		
図面番号	2	縮尺	1:500
作成年月日	昭和59年4月1日		
作成者	扇精光株式会社		
時津町役場			