01KE572

1:2,500

時　津　町　基　本　図

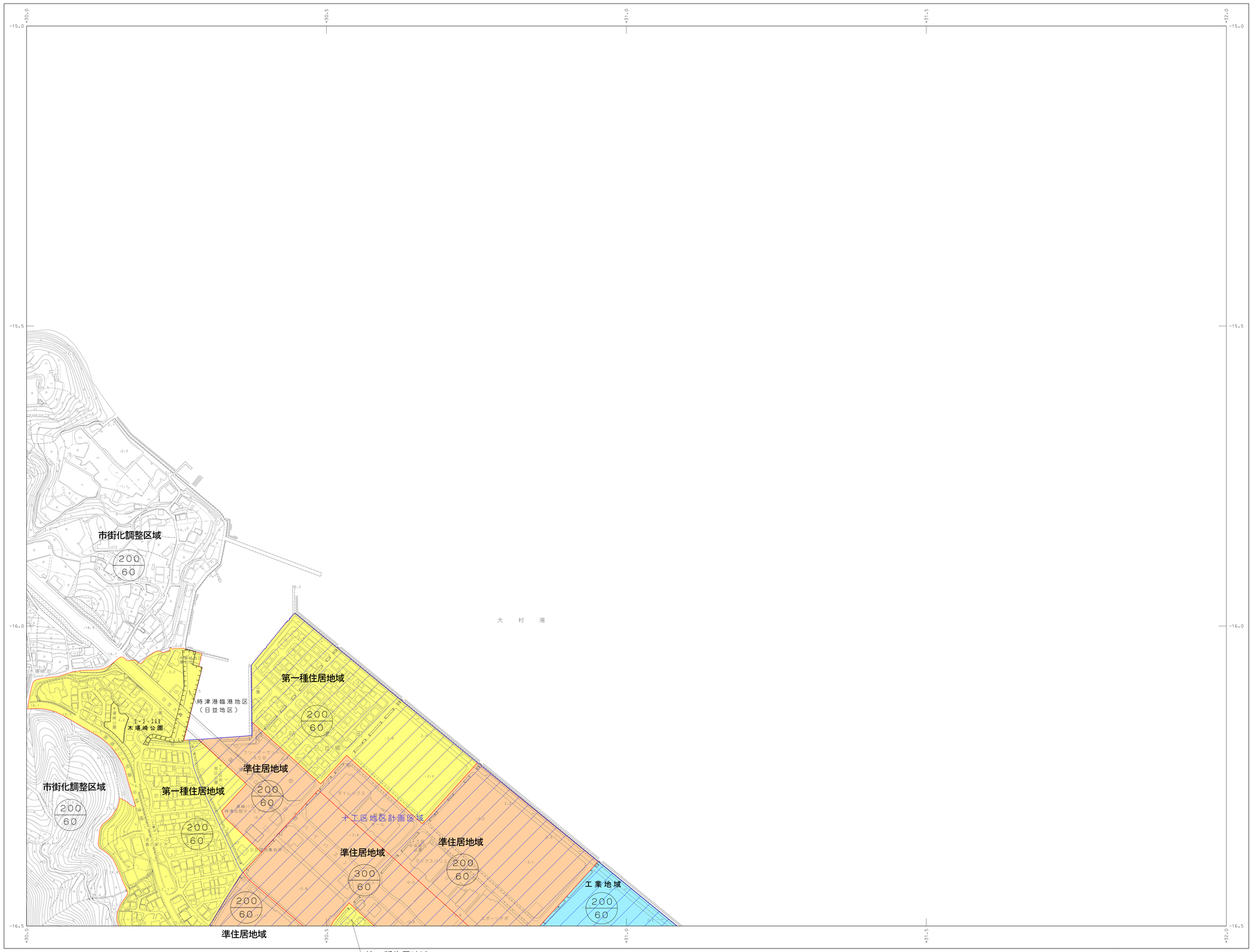

撮影　平成２０年　３月
測図　平成２０年　６月　　図化名人
現調　平成２０年　７月
撮影　平成２６年　１月
測図　平成２７年　３月　　図化名人
現調　平成２６年１０月
撮影　令和　１年１２月
測図　令和　３年１２月　　図化名人
現調　令和　３年１０月

1:2,500

0　50　100　200　300　400　500m

「この測量成果は、国土地理院長の承認及び助言を得て同院所管の測量標及び測量成果を使用して得たものである。（承認番号）平２０ 九公 第２６号」
「この測量成果は、国土地理院長の助言を受けて得たものである（助言番号）平２６ 九公 第１９６号」
「この測量成果は、国土地理院長の助言を受けて得たものである（助言番号）令３ 九公 第２４５号」

計画機関　時　津　町
作業機関　アジア航測株式会社

01KE572

01KE473	01KE474	
01KE571	01KE572	01KE581
01KE573	01KE574	01KE583

行政区画

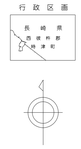



座標系は平成14年国土交通省告示第９号の規定による第Ⅰ座標系
投影は横メルカトル図法
図郭に表示してある座標値は千キロメートル単位
方眼は、０.５キロメートル間隔
等高線の間隔は２メートル
高さの基準は東京湾の平均海面
「平面直角座標値は、世界測地系に対応」