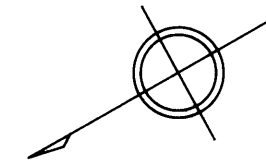
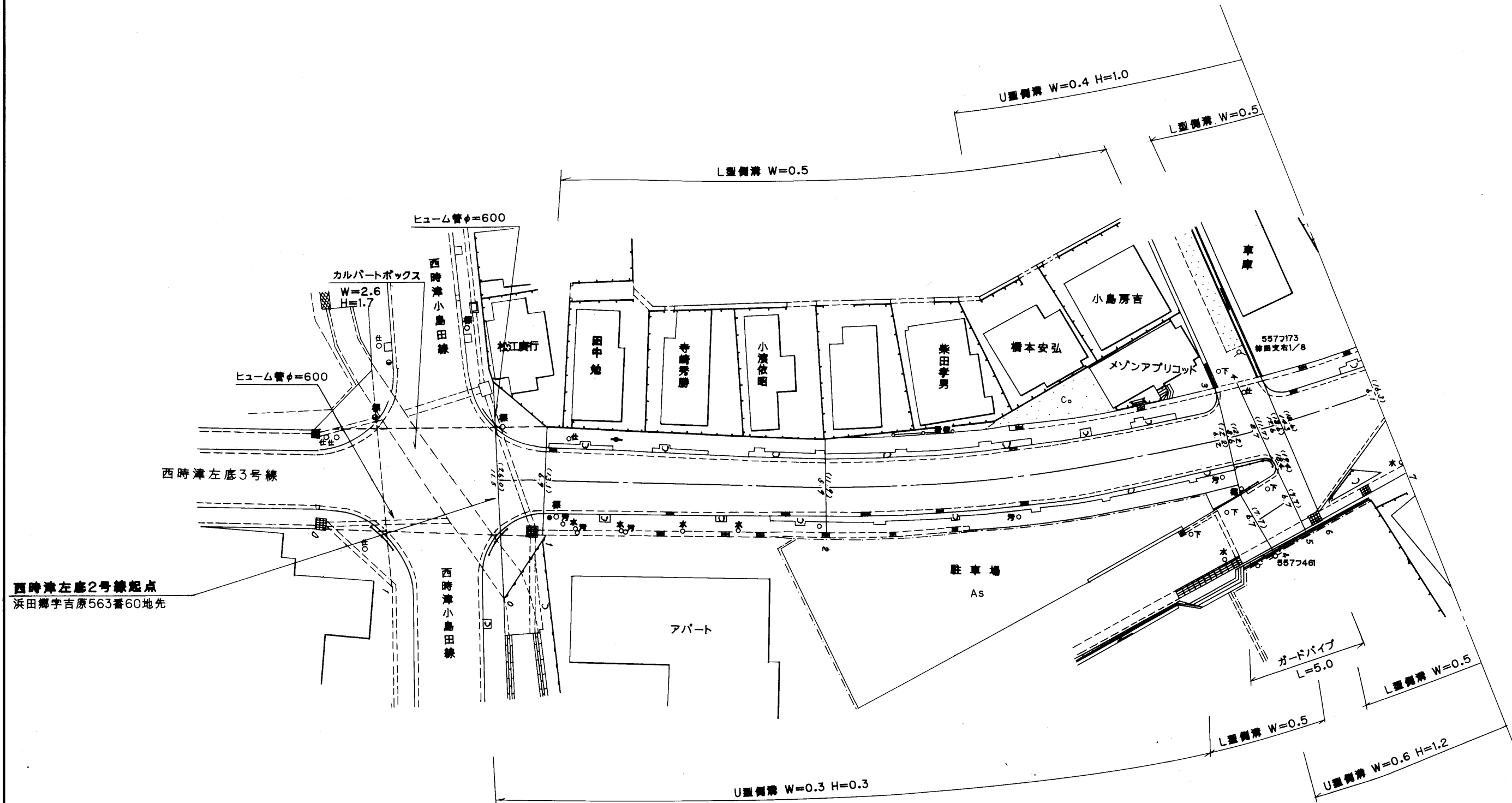


整理番号	区間長	車道巾員	路肩巾員	歩道等巾員(右)	歩道等巾員(左)	待避所巾員	中央帯巾員	全巾員	路面種別	設計C/R	舗装年度	改良未改良	改良年度	備考
1	5.7	11.3	1.0	3.5	3.0			26.0	AS	99	改	99		
2	34.2	4.9	1.0	2.4	2.3			11.9	〃					
3	49.1	5.9	1.0	3.5	2.5			12.2	〃					
4	6.7	6.4	1.0	2.4				11.7	〃					
5	4.9	5.7	1.0					5.7	〃					
6	3.7	18.4	1.0					18.4	〃					
7	10.6	14.3	1.0	0.9	2.4			18.4	〃					
計	114.9													



浜田郷

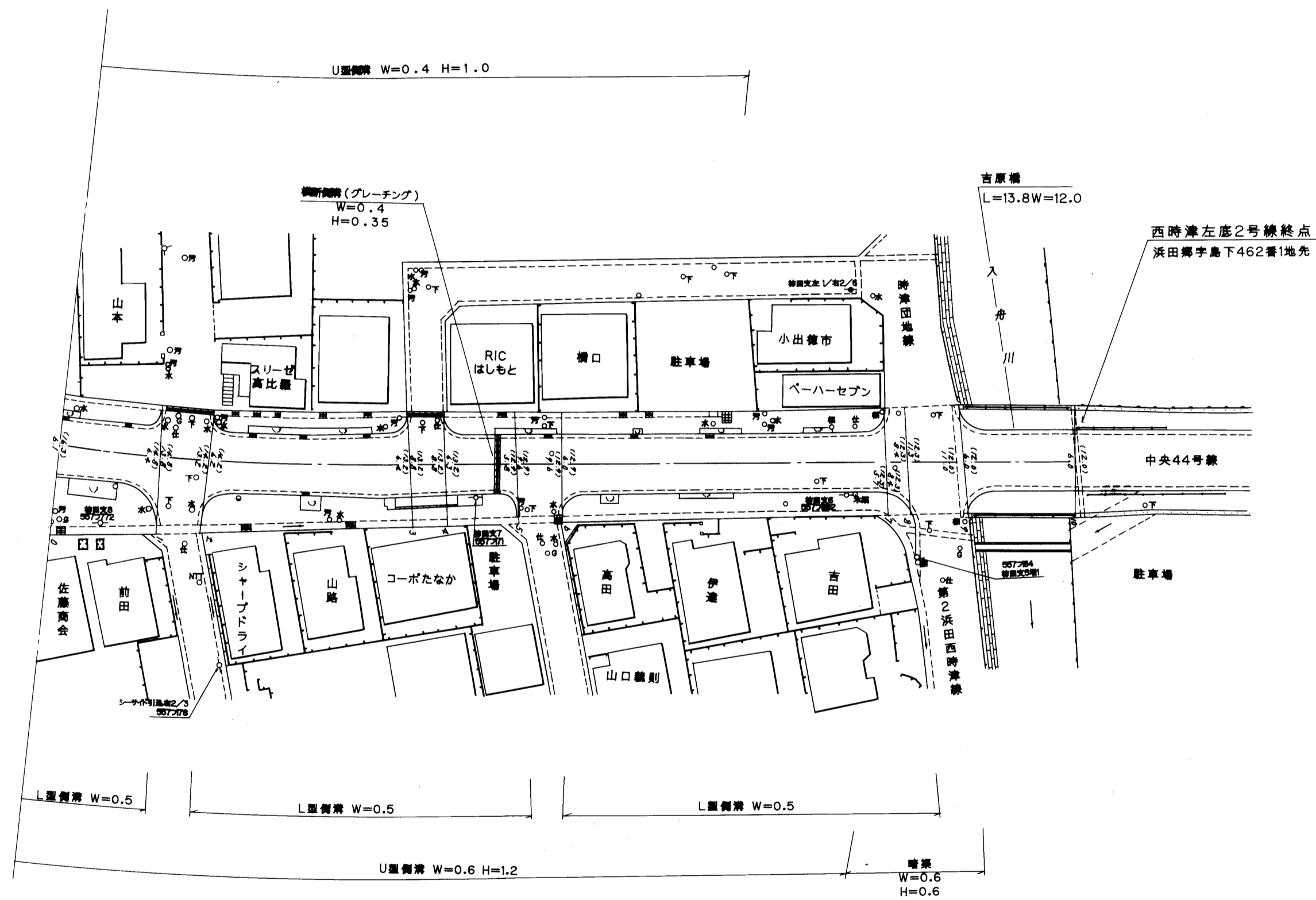
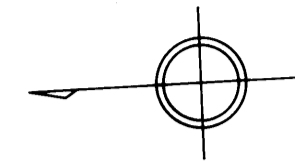


577

路線名	一般町道西時津左底2号線		
図面番号	1	縮尺	1:500
作成年月日	平成 ⁹ 年3月31日		
作成者	扇精光株式会社		
時津町役場			

整理番号	区間長	車道巾員	路肩巾員	歩道等巾員(右)	歩道等巾員(左)	待避所巾員	中央帯巾員	全巾員	路面種別	設計C/R	舗装年度	改良年度	改良未改良	備考
1	11.6	6.1 4.4	1.0 1.0	2.7 2.5	2.5 2.5			13.2 14.8	As					
2	5.7	13.8 14.2	1.0 1.0					14.8 14.2	"					
3	23.8	4.2 8.8	1.0 1.0	2.5 2.5	2.5 2.5			14.2 13.2	"					
4	4.1	8.8 8.8	1.0 1.0	2.5 2.5	2.5 2.5			13.2 11.2	"					
5	8.2	6.3 8.8	1.0 1.0	2.5 2.5	2.5 2.5			13.2 12.2	"					
6	5.3	2.8 2.8	1.0 1.0	2.5 2.5	2.5 2.5			12.2 12.2	"					
7	47.2	5.7 8.4	1.0 1.0	2.5 2.5	2.5 2.5			12.2 12.3	"					
8	2.5	11.3 11.3	1.0 1.0	2.7 2.7	2.7 2.7			12.3 12.3	"					
9	6.4	11.0 4.0	1.0 1.0	2.5 2.5	2.5 2.5			12.0 12.0	"					X 吉原橋 W=12.0 L=40.8
計	118.6													

浜田郷



577

路線名	一般町道西時津左底2号線		
図面番号	2	縮尺	1:500
作成年月日	平成9年3月31日		
作成者	扇精光株式会社		
時津町役場			