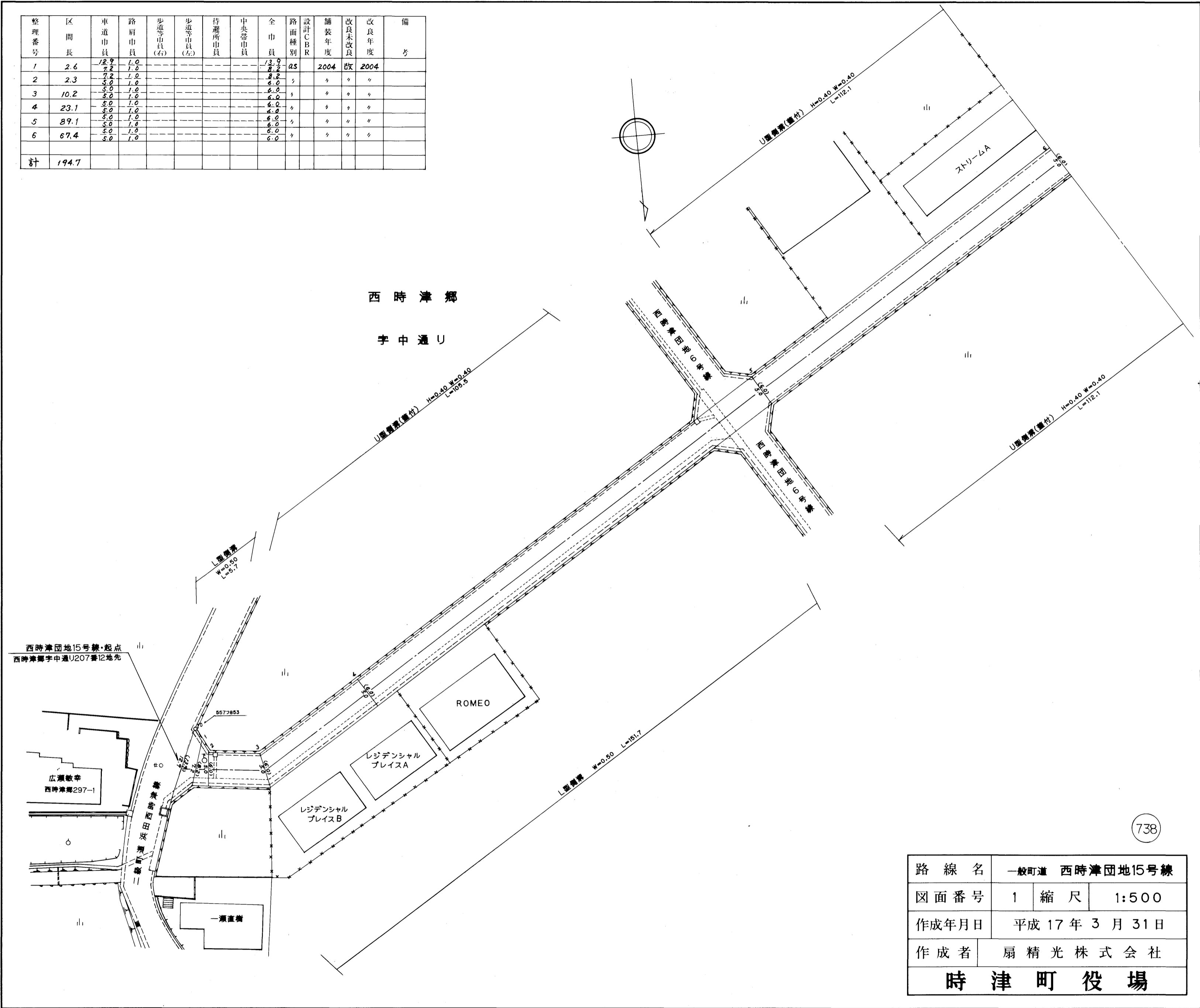


整理番号	区間長	車道巾員	路肩巾員	歩道等巾員(右)	歩道等巾員(左)	待避所巾員	中央帯巾員	全巾員	路面種別	設計C B R	舗装年度	改良未改良	改良年度	備考
1	2.6	7.2	1.0					13.9	AS	2004	改	2004		
2	2.3	7.2	1.0					8.2	〃	〃	〃	〃		
3	10.2	5.0	1.0					6.0	〃	〃	〃	〃		
4	23.1	5.0	1.0					6.0	〃	〃	〃	〃		
5	89.1	5.0	1.0					6.0	〃	〃	〃	〃		
6	67.4	5.0	1.0					6.0	〃	〃	〃	〃		
計	194.7													

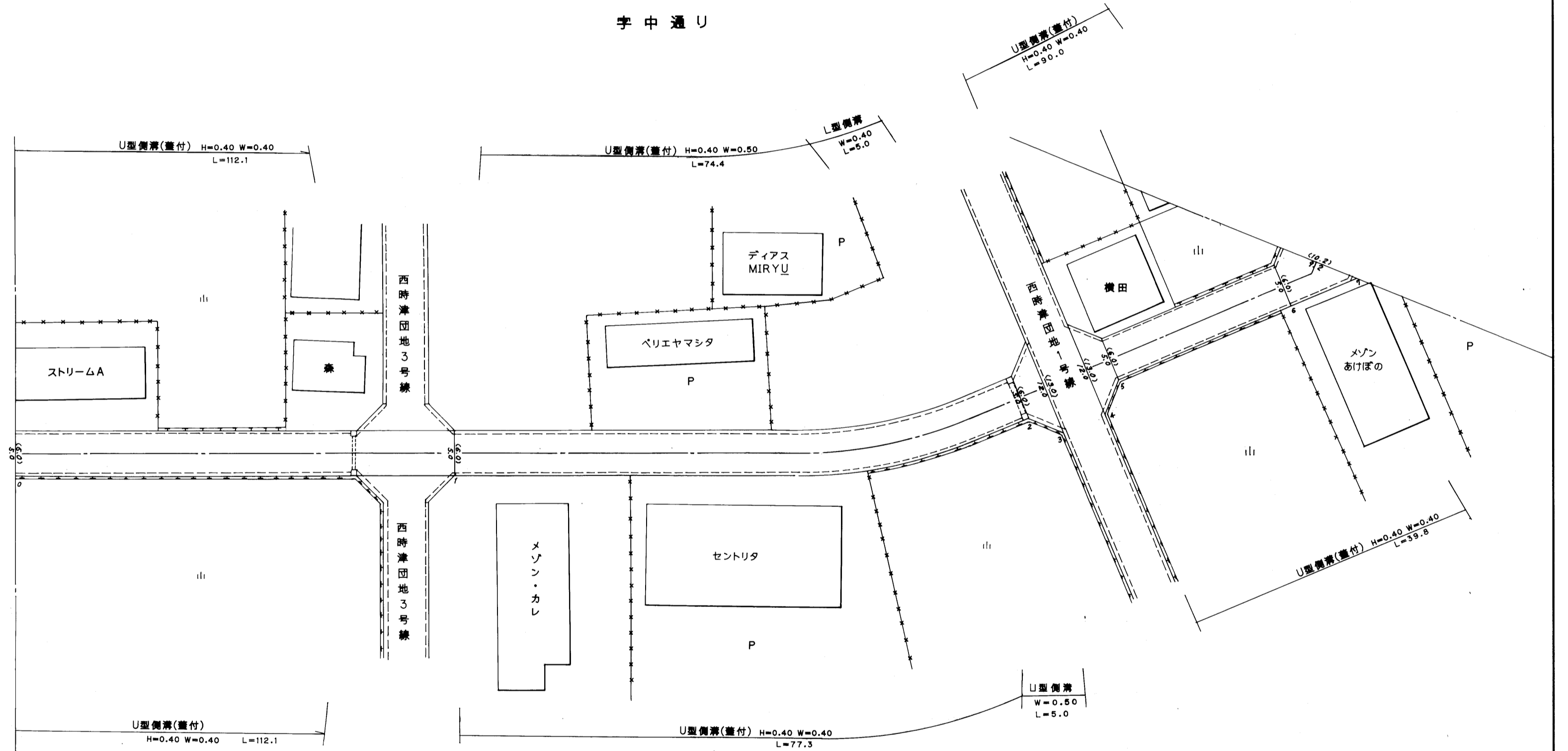
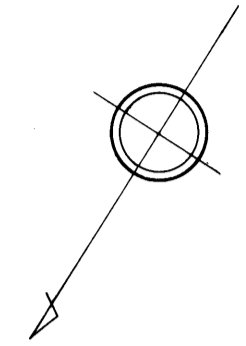


路線名	一般町道 西時津団地15号線		
図面番号	1	縮尺	1:500
作成年月日	平成 17 年 3 月 31 日		
作成者	扇精光株式会社		
<b>時津町役場</b>			

整理番号	区間長	車道巾員	路肩巾員	歩道等巾員(右)	歩道等巾員(左)	待避所巾員	中央帯巾員	全巾員	路面種別	設計C B R	舗装年度	改良未改良	改良年度	備考
1	58.7	5.0	1.0					6.0	AS	2004	改	2004		
2	76.6	5.0	1.0					6.0	?	?	?	?		
3	3.5	5.0	1.0					6.0	?	?	?	?		
4	(6.0)							7.0	?	?	?	?	重用区間	
5	3.5	2.6	1.0					13.0	?	?	?	?		
6	25.0	5.0	1.0					6.0	?	?	?	?		
7	5.9	5.0	1.0					6.0	?	?	?	?		
計	173.2 (179.2)							70.2						

西時津郷

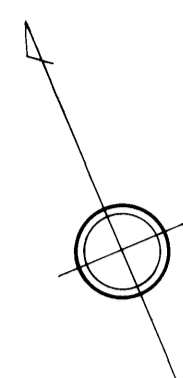
字中通り



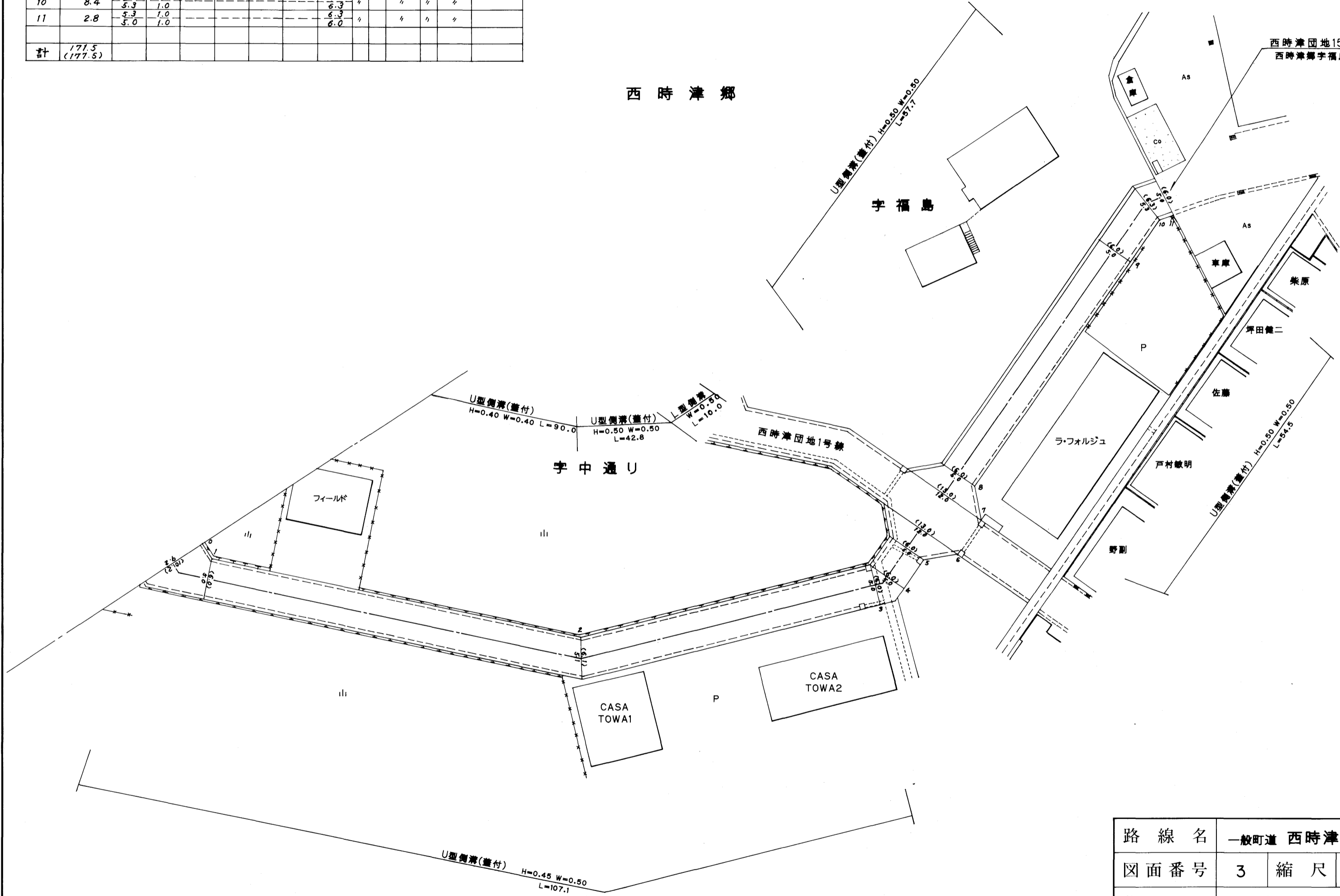
738

路線名	一般町道 西時津団地15号線		
図面番号	2	縮尺	1:500
作成年月日	平成 17年 3月 31日		
作成者	扇精光株式会社		
<b>時津町役場</b>			

整理番号	区間長	車道巾員	路肩巾員	歩道等巾員(右)	歩道等巾員(左)	待避所巾員	中央帯巾員	全巾員	路面種別	設計C B R	舗装年度	改良未改良	改良年度	備考
1	5.9	9.2	1.0					10.2	AS		2004	改	2004	
2	55.9	5.0	1.0					6.0	〃		〃	〃	〃	
3	44.3	5.1	1.0					6.1	〃		〃	〃	〃	
4	2.2	5.0	1.0					6.0	〃		〃	〃	〃	
5	5.1	5.0	1.0					6.0	〃		〃	〃	〃	
6	3.5	5.0	1.0					6.0	〃		〃	〃	〃	
7	(6.0)							7.0	〃		〃	〃	〃	重用区間
8	3.5	12.0	1.0					13.0	〃		〃	〃	〃	
9	39.9	5.0	1.0					6.0	〃		〃	〃	〃	
10	8.4	5.0	1.0					6.0	〃		〃	〃	〃	
11	2.8	5.3	1.0					6.3	〃		〃	〃	〃	
計	171.5 (177.5)													



西時津郷



738

路線名	一般町道 西時津団地15号線		
図面番号	3	縮尺	1:500
作成年月日	平成17年3月31日		
作成者	扇精光株式会社		
<b>時津町役場</b>			