

令和4年度 時津町 通学路交通安全プログラム合同点検  
 時津東小学校校区 安全対策箇所

点検メンバー： 時津警察署、長崎振興局(道路維持課)、時津小学校、時津北小学校、時津東小学校、鳴鼓小学校、時津中学校、鳴北中学校、青雲学園、長崎県立盲学校、鶴南特別支援学校、時津町役場(総務課、学校教育課、都市整備課)



位置図

凡例








- : 通学路(学校指定)  
※必要な箇所のみ
- : 安全対策箇所  
(対応不可・対応予定)
- : 安全対策箇所  
(対応済み)  
※内容については、  
別紙「安全対策  
箇所一覧表」を参照
- : 学校



# 安全対策箇所一覧表

## 時津東小学校要望

| 要望件数 | 危険箇所(対応が必要な箇所) | 対応済み | 対応予定 | 対応検討中 |
|------|----------------|------|------|-------|
| 4    | 4              | 3    | 0    | 1     |

|  |  |   |     |             |       |  |   |  |   |
|--|--|---|-----|-------------|-------|--|---|--|---|
| <table border="1"> <tr> <td>No.</td> <td>①</td> </tr> <tr> <td>場所:</td> <td>町道島本線</td> </tr> <tr> <td>要望内容:</td> <td>スクールゾーン表示の引き直し</td> </tr> </table>                                  | No.  | ① | 場所: | 町道島本線       | 要望内容: | スクールゾーン表示の引き直し                                 |    | <p>対応 <b>対応済み</b></p> <p>(時津町学校教育課)<br/>補修済み。</p>  |    |
| No.  | ①  |   |     |             |       |  |   |  |   |
| 場所:  | 町道島本線  |   |     |             |       |  |   |  |   |
| 要望内容:  | スクールゾーン表示の引き直し                                 |   |     |             |       |  |   |  |   |
| <table border="1"> <tr> <td>No.</td> <td>②</td> </tr> <tr> <td>場所:</td> <td>町道浜田中央線</td> </tr> <tr> <td>要望内容:</td> <td>スクールゾーン表示の引き直し</td> </tr> </table>                                | No.  | ② | 場所: | 町道浜田中央線     | 要望内容: | スクールゾーン表示の引き直し                                 |    | <p>対応 <b>対応済み</b></p> <p>(時津町都市整備課)<br/>補修済み。</p>  |    |
| No.  | ②  |   |     |             |       |  |   |  |   |
| 場所:  | 町道浜田中央線  |   |     |             |       |  |   |  |   |
| 要望内容:  | スクールゾーン表示の引き直し                                 |   |     |             |       |  |   |  |   |
| <table border="1"> <tr> <td>No.</td> <td>③</td> </tr> <tr> <td>場所:</td> <td>町道西時津団地13号線</td> </tr> <tr> <td>要望内容:</td> <td>停止指導線の引き直し</td> </tr> </table>                                | No.  | ③ | 場所: | 町道西時津団地13号線 | 要望内容: | 停止指導線の引き直し                                     |  | <p>対応 <b>対応済み</b></p> <p>(時津町都市整備課)<br/>補修済み。</p>  |  |
| No.  | ③  |   |     |             |       |  |   |  |   |
| 場所:  | 町道西時津団地13号線                                    |   |     |             |       |  |   |  |   |
| 要望内容:  | 停止指導線の引き直し                                     |   |     |             |       |  |   |  |   |
| <table border="1"> <tr> <td>No.</td> <td>④</td> </tr> <tr> <td>場所:</td> <td>町道島本線</td> </tr> <tr> <td>要望内容:</td> <td>ゾーン30の標示・標識の追加設置<br/>区画整理による道路整備に伴い、交通量が増加している。</td> </tr> </table> | No.  | ④ | 場所: | 町道島本線       | 要望内容: | ゾーン30の標示・標識の追加設置<br>区画整理による道路整備に伴い、交通量が増加している。 |  | <p>対応 <b>対応検討中</b></p> <p>(時津警察署)<br/>ゾーン30の標示・標識は原則ゾーンの出入口に設置しているが、総合的な安全対策として、標識の追加設置を検討中。</p> | <p style="text-align: center;"><b>対応検討中</b></p>                                       |
| No.  | ④  |   |     |             |       |  |   |  |   |
| 場所:  | 町道島本線  |   |     |             |       |  |   |  |   |
| 要望内容:  | ゾーン30の標示・標識の追加設置<br>区画整理による道路整備に伴い、交通量が増加している。 |   |     |             |       |  |   |  |   |