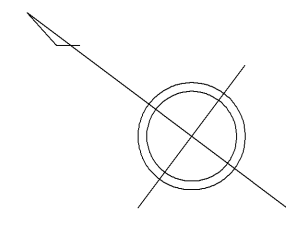
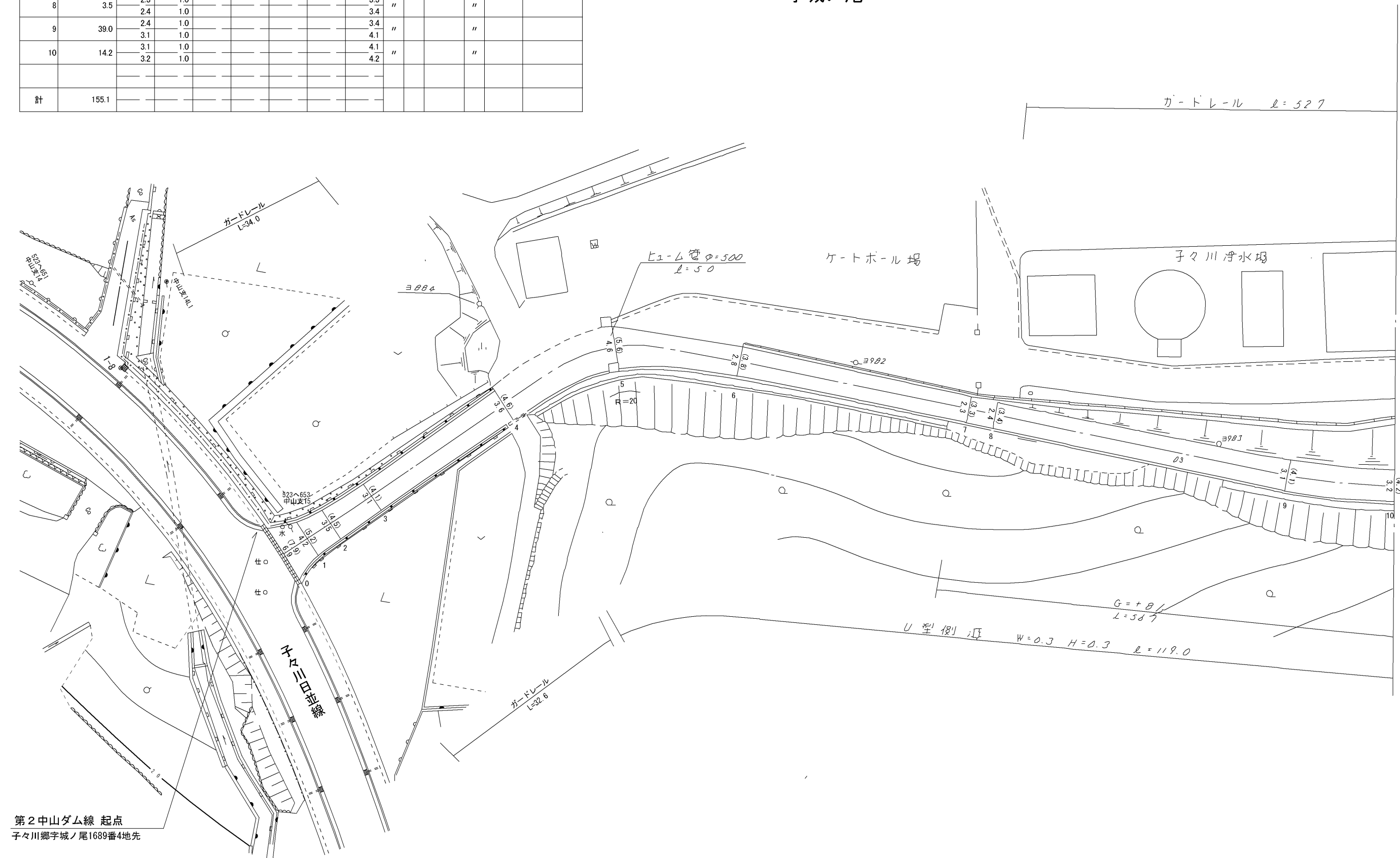


整理番号	区間長	車道幅員	路肩幅員	歩道等幅員(右)	歩道等幅員(左)	待避所幅員	中央帯幅員	全幅員	路面種別	設計C B R	舗装年度	改良未改良	改良年度	備考
1	3.7	6.9	1.0					7.9	as			改		
		4.2	1.0					5.2						
2	3.6	4.2	1.0					5.2	"			"		
		3.5	1.0					4.5						
3	6.4	3.5	1.0					4.5	"			"		
		3.1	1.0					4.1						
4	21.0	3.1	1.0					4.1	"			"		
		3.6	1.0					4.6						
5	16.7	3.6	1.0					4.6	"			"		
		4.6	1.0					5.6						
6	16.5	4.6	1.0					5.6	"			"		
		2.8	1.0					3.8						
7	30.5	2.8	1.0					3.8	"			"		
		2.3	1.0					3.3						
8	3.5	2.3	1.0					3.3	"			"		
		2.4	1.0					3.4						
9	39.0	2.4	1.0					3.4	"			"		
		3.1	1.0					4.1						
10	14.2	3.1	1.0					4.1	"			"		
		3.2	1.0					4.2						
計	155.1													



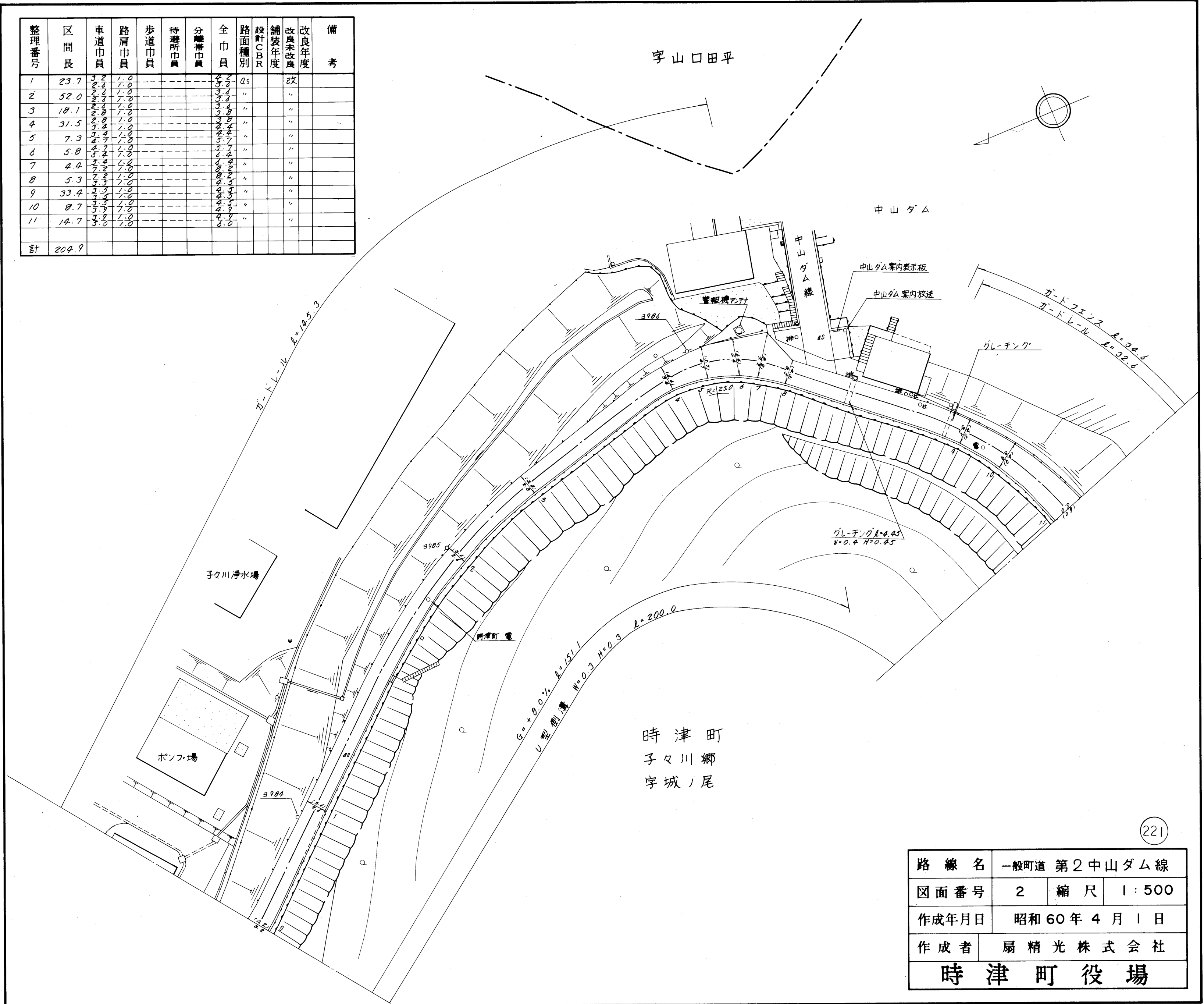
子々川郷
字城ノ尾



第2中山ダム線 起点
子々川郷字城ノ尾1689番4地先

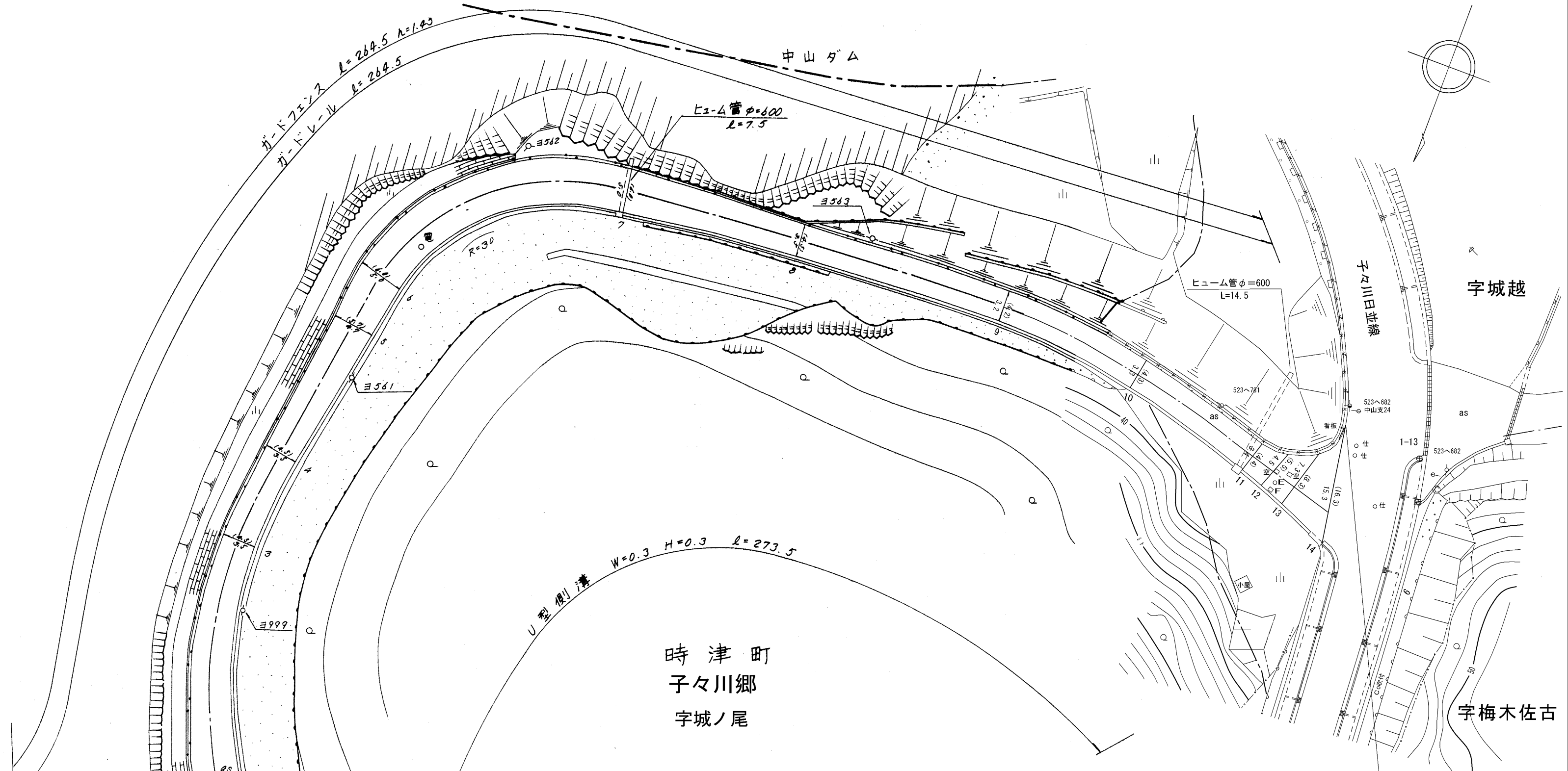
路線名	一般町道 第2中山ダム線		
図面番号	1	縮尺	1 : 500
作成年月日	昭和 60年 4月 1日 令和 2年 3月 31日		
作成者	扇精光コンサルタンツ株式会社		
時津町役場			

整理番号	区間長	車道巾員	路肩巾員	歩道巾員	待避所巾員	分離帯巾員	全巾員	路面種別	設計C/R	舗装年度	改良未改良	改良年度	備考
1	23.7	3.2	1.0				4.2	Q5			改		
2	52.0	3.2	1.0				4.2	"			"		
3	18.1	3.2	1.0				4.2	"			"		
4	31.5	3.2	1.0				4.2	"			"		
5	7.3	3.2	1.0				4.2	"			"		
6	5.8	3.2	1.0				4.2	"			"		
7	4.4	3.2	1.0				4.2	"			"		
8	5.3	3.2	1.0				4.2	"			"		
9	33.4	3.2	1.0				4.2	"			"		
10	8.7	3.2	1.0				4.2	"			"		
11	14.7	3.2	1.0				4.2	"			"		
計	209.9												



路線名	一般町道 第2中山ダム線		
図面番号	2	縮尺	1:500
作成年月日	昭和60年4月1日		
作成者	扇精光株式会社		
時津町役場			

字原ノ前



第2中山ダム線 終点
子々川郷字城ノ越1893番1地先

整理番号	区間長	車道幅員	路肩幅員	歩道等幅員(右)	歩道等幅員(左)	待避所幅員	中央帯幅員	全幅員	路面種別	設計C B R	舗装年度	改良未改良	改良年度	備考
1	8.3	5.0	1.0					6.0	as			改		
		5.5	1.0					6.5						
2	36.0	5.5	1.0					6.5	"			"		
		5.5	1.0					6.5						
3	35.7	5.5	1.0					6.5	"			"		
		3.5	1.0					4.5						
4	13.0	3.5	1.0					4.5	"			"		
		3.5	1.0					4.5						
5	19.8	3.5	1.0					4.5	"			"		
		4.7	1.0					5.7						
6	7.5	4.7	1.0					5.7	"			"		
		5.0	1.0					6.0						
7	37.6	5.0	1.0					6.0	"			"		
		5.0	1.0					6.0						
8	24.3	5.0	1.0					6.0	"			"		
		3.5	1.0					4.5						
9	28.8	3.5	1.0					4.5	"			"		
		3.2	1.0					4.2						
10	20.3	3.2	1.0					4.2	"			"		
		3.3	1.0					4.3						
11	19.0	3.3	1.0					4.3	"			"		
		3.4	1.0					4.4						
12	3.5	3.4	1.0					4.4	"			"		
		4.5	1.0					5.5						
13	3.5	4.5	1.0					5.5	"			"		
		7.3	1.0					8.3						
14	5.6	7.3	1.0					8.3	"			"		
		15.3	1.0					16.3						
計	282.9													

路線名	一般町道 第2中山ダム線		
図面番号	3	縮尺	1:500
作成年月日	昭和 60年 4月 1日 令和 4年 3月 31日		
作成者	扇精光コンサルタンツ株式会社		
時津町役場			