

令和5年度 時津町 通学路交通安全プログラム合同点検
 時津東小学校校区 安全対策箇所













点検メンバー： 時津警察署、長崎振興局(道路維持課)、時津小学校、時津北小学校、時津東小学校、鳴鼓小学校、時津中学校、鳴北中学校、青雲学園、長崎県立盲学校、鶴南特別支援学校、時津町役場(総務課、学校教育課、都市整備課)



安全対策箇所一覧表


時津東小学校要望

要望件数	危険箇所(対応が必要な箇所)	対応済み	対応予定
7	7	7	0

<table border="1"> <tr> <td>No.</td> <td>①</td> </tr> <tr> <td>場所:</td> <td>町道島本線</td> </tr> <tr> <td>要望内容:</td> <td>「スクールゾーン」の引き直し</td> </tr> </table>	No.	①	場所:	町道島本線	要望内容:	「スクールゾーン」の引き直し		<table border="1"> <tr> <td>対応</td> <td>対応済み</td> </tr> <tr> <td colspan="2"> (時津町学校教育課) 補修済み。 </td> </tr> </table>	対応	対応済み	(時津町学校教育課) 補修済み。		
No.	①												
場所:	町道島本線												
要望内容:	「スクールゾーン」の引き直し												
対応	対応済み												
(時津町学校教育課) 補修済み。													
<table border="1"> <tr> <td>No.</td> <td>②</td> </tr> <tr> <td>場所:</td> <td>町道中央39号線</td> </tr> <tr> <td>要望内容:</td> <td>「スクールゾーン」の引き直し</td> </tr> </table>	No.	②	場所:	町道中央39号線	要望内容:	「スクールゾーン」の引き直し		<table border="1"> <tr> <td>対応</td> <td>対応済み</td> </tr> <tr> <td colspan="2"> (時津町学校教育課) 補修済み。 </td> </tr> </table>	対応	対応済み	(時津町学校教育課) 補修済み。		
No.	②												
場所:	町道中央39号線												
要望内容:	「スクールゾーン」の引き直し												
対応	対応済み												
(時津町学校教育課) 補修済み。													
<table border="1"> <tr> <td>No.</td> <td>③</td> </tr> <tr> <td>場所:</td> <td>町道中村団地線</td> </tr> <tr> <td>要望内容:</td> <td>区画線の引き直し</td> </tr> </table>	No.	③	場所:	町道中村団地線	要望内容:	区画線の引き直し		<table border="1"> <tr> <td>対応</td> <td>対応済み</td> </tr> <tr> <td colspan="2"> (時津町都市整備課) 補修済み。 </td> </tr> </table>	対応	対応済み	(時津町都市整備課) 補修済み。		
No.	③												
場所:	町道中村団地線												
要望内容:	区画線の引き直し												
対応	対応済み												
(時津町都市整備課) 補修済み。													
<table border="1"> <tr> <td>No.</td> <td>④</td> </tr> <tr> <td>場所:</td> <td>町道中村団地線</td> </tr> <tr> <td>要望内容:</td> <td>鉄板部分の滑り止め 雨の日に滑りやすく、危険。</td> </tr> </table>	No.	④	場所:	町道中村団地線	要望内容:	鉄板部分の滑り止め 雨の日に滑りやすく、危険。		<table border="1"> <tr> <td>対応</td> <td>対応済み</td> </tr> <tr> <td colspan="2"> (時津町都市整備課) 設置済み。 </td> </tr> </table>	対応	対応済み	(時津町都市整備課) 設置済み。		
No.	④												
場所:	町道中村団地線												
要望内容:	鉄板部分の滑り止め 雨の日に滑りやすく、危険。												
対応	対応済み												
(時津町都市整備課) 設置済み。													
<table border="1"> <tr> <td>No.</td> <td>⑤</td> </tr> <tr> <td>場所:</td> <td>町道島本線</td> </tr> <tr> <td>要望内容:</td> <td>「止まれ」の引き直し</td> </tr> </table>	No.	⑤	場所:	町道島本線	要望内容:	「止まれ」の引き直し		<table border="1"> <tr> <td>対応</td> <td>対応済み</td> </tr> <tr> <td colspan="2"> (時津警察署) 対応済み。 </td> </tr> </table>	対応	対応済み	(時津警察署) 対応済み。		
No.	⑤												
場所:	町道島本線												
要望内容:	「止まれ」の引き直し												
対応	対応済み												
(時津警察署) 対応済み。													
<table border="1"> <tr> <td>No.</td> <td>⑥</td> </tr> <tr> <td>場所:</td> <td>町道浜田中央線</td> </tr> <tr> <td>要望内容:</td> <td>進入禁止看板の内容の明確化 進入禁止の内容がわかりづらい。登校時間帯に平均2~3台は車が進入している。多数の児童が通行する箇所であるので危険である。</td> </tr> </table>	No.	⑥	場所:	町道浜田中央線	要望内容:	進入禁止看板の内容の明確化 進入禁止の内容がわかりづらい。登校時間帯に平均2~3台は車が進入している。多数の児童が通行する箇所であるので危険である。		<table border="1"> <tr> <td>対応</td> <td>対応済み</td> </tr> <tr> <td colspan="2"> (時津町総務課) 当該看板については、記載内容が道路標識と同じであり、歩行者の通行の支障になるため、撤去を行った。既存の道路標識及び路面標示にて対応する。 </td> </tr> </table>	対応	対応済み	(時津町総務課) 当該看板については、記載内容が道路標識と同じであり、歩行者の通行の支障になるため、撤去を行った。既存の道路標識及び路面標示にて対応する。		
No.	⑥												
場所:	町道浜田中央線												
要望内容:	進入禁止看板の内容の明確化 進入禁止の内容がわかりづらい。登校時間帯に平均2~3台は車が進入している。多数の児童が通行する箇所であるので危険である。												
対応	対応済み												
(時津町総務課) 当該看板については、記載内容が道路標識と同じであり、歩行者の通行の支障になるため、撤去を行った。既存の道路標識及び路面標示にて対応する。													

No.	⑦	
場所:	町道中央44号線	
要望内容:	段差の抹消 登校時、この段差につまづいてけがをする事案が毎年数件起きている。	
		



対応	対応済み	
(時津町都市整備課) 段差解消済み。		
		