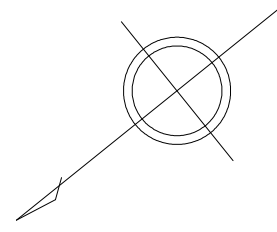


整理番号	区間長	車道幅員	路肩幅員	歩道等幅員(右)	歩道等幅員(左)	待避所幅員	中央帯幅員	全幅員	路面種別	設計C B R	舗装年度	改良未改良	改良年度	備考
1	6.6	9.4	1.0		3.8			14.2	as		2021	改	2021	
2	11.8	5.9	1.0					6.9	"			未		
3	4.6	3.8	1.0					4.8	"			"		
4	16.1	2.9	1.0					3.9	"			"		
5	9.2	3.0	1.0					4.0	"			"		
6	1.7	2.4	1.0					3.4	"			"		
7	3.3	2.2	1.0					3.2	"			"		
8	6.1	2.7	1.0					3.7	"			"		
9	15.3	2.5	1.0					3.5	"			"		
10	15.2	2.4	1.0					3.4	"			"		
11	5.4	1.9	1.0					2.9	"			"		
12	3.3	3.0	1.0					4.0	"			"		
13	5.1	3.6	1.0					4.6	"			"		
14	6.2	3.2	1.0					4.2	"			"		
15	3.4	2.9	1.0					3.9	"			"		
16	2.1	3.0	1.0					4.0	"			"		
17	5.6	3.7	1.0					4.7	"			"		
18	16.1	3.8	1.0					4.8	"			"		
19	5.4	3.0	1.0					4.0	"			"		
20	1.6	3.3	1.0					4.3	"			"		
21	10.1	2.7	1.0					3.7	"			"		
22	17.2	3.2	1.0					4.2	"			"		
23	5.7	3.2	1.0					4.2	"			"		
計	177.1													

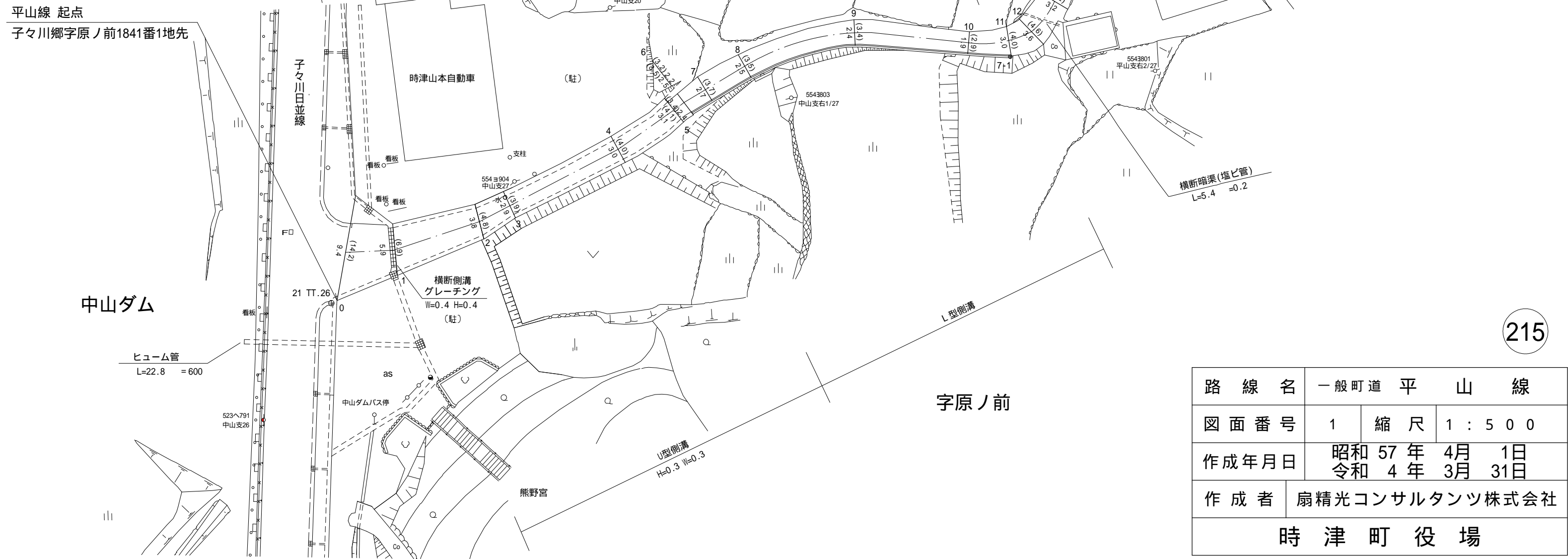
子々川郷
字室ノ菌



平山線 起点
子々川郷字原ノ前1841番1地先

中山ダム

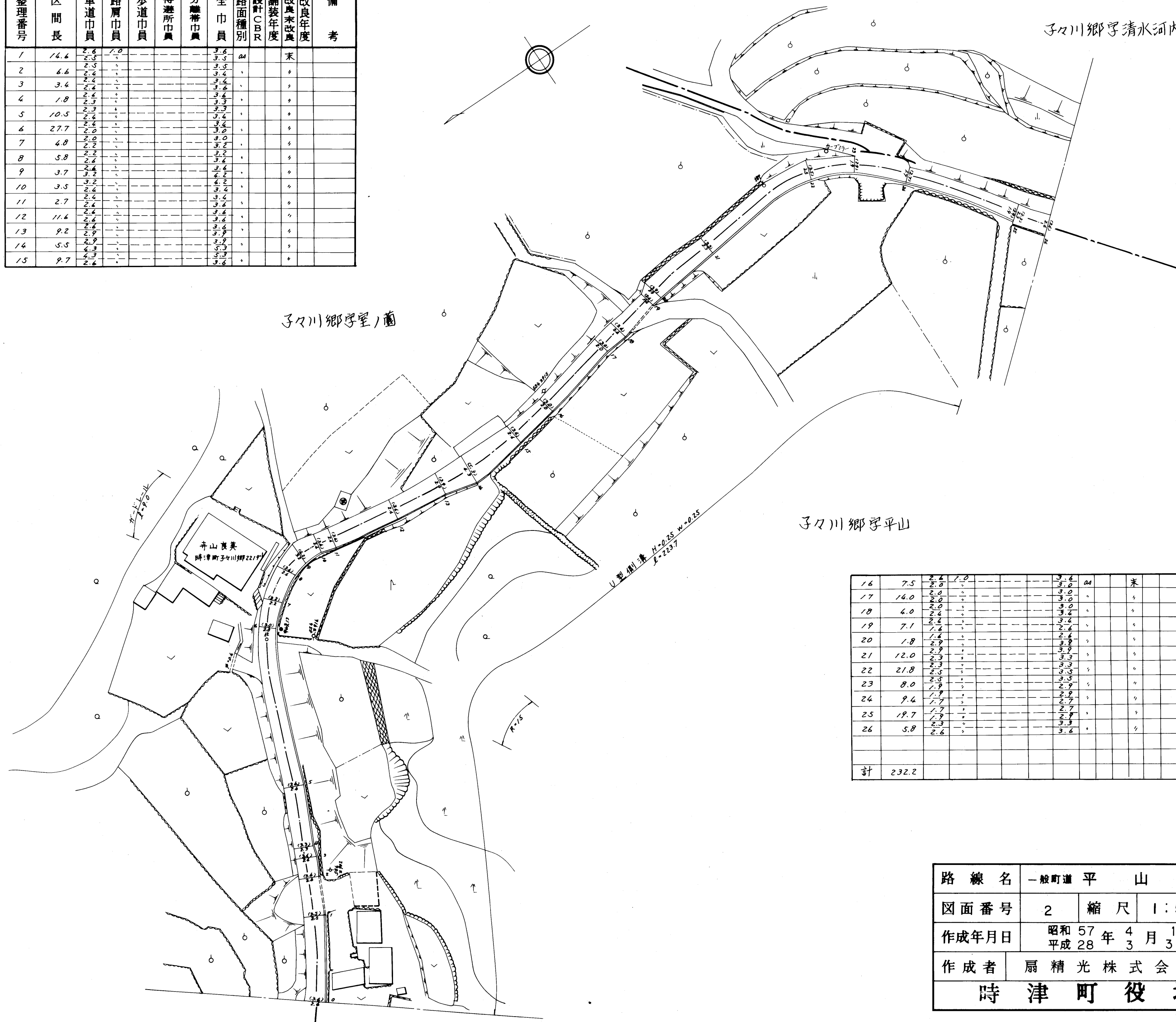
字原ノ前



215

路線名	一般町道 平山線		
図面番号	1	縮尺	1 : 500
作成年月日	昭和 57 年 4 月 1 日 令和 4 年 3 月 31 日		
作成者	扇精光コンサルタンツ株式会社		
時津町役場			

整理番号	区間長	車道巾員	路肩巾員	歩道巾員	待避所巾員	分離帯巾員	全巾員	路面種別	設計C/B/R	舗装年度	改良年度	備考
1	14.4	2.4	1.0				3.4	04			未	
2	6.6	2.4					2.4					
3	3.4	2.4					2.4					
4	1.8	2.4					2.4					
5	10.5	2.4					2.4					
6	27.7	2.4					2.4					
7	4.8	2.4					2.4					
8	5.8	2.4					2.4					
9	3.7	2.4					2.4					
10	3.5	2.4					2.4					
11	2.7	2.4					2.4					
12	11.4	2.4					2.4					
13	9.2	2.4					2.4					
14	5.5	2.4					2.4					
15	9.7	2.4					2.4					

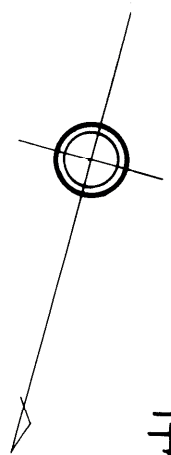


16	7.5	2.4	1.0				3.4	04		未		
17	14.0	2.4					2.4					
18	4.0	2.4					2.4					
19	7.1	2.4					2.4					
20	1.8	2.4					2.4					
21	12.0	2.4					2.4					
22	21.8	2.4					2.4					
23	8.0	2.4					2.4					
24	9.4	2.4					2.4					
25	19.7	2.4					2.4					
26	5.8	2.4					2.4					
計	232.2											

215

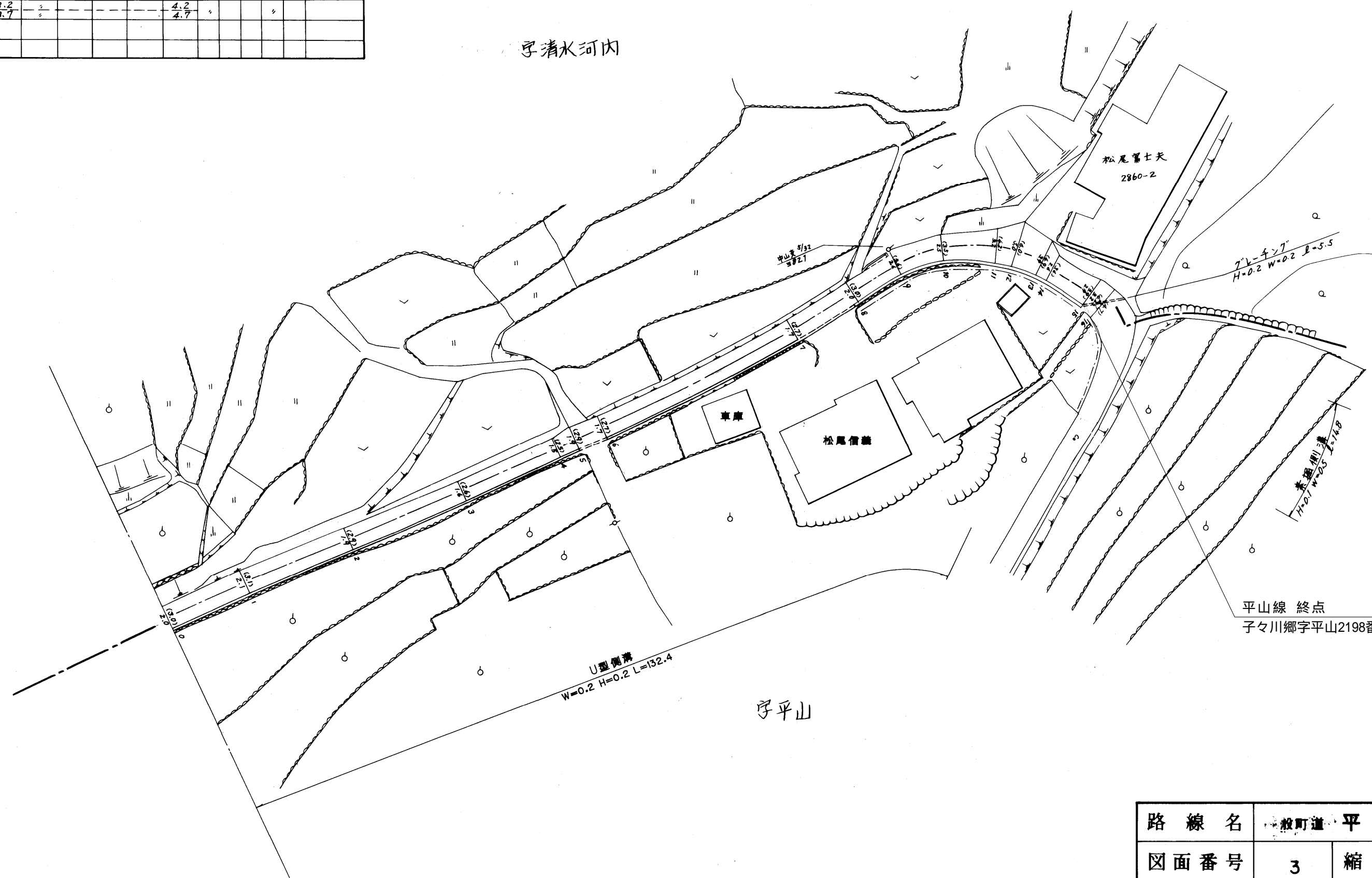
路線名	一般町道 平山線		
図面番号	2	縮尺	1:500
作成年月日	昭和57年4月1日 平成28年3月31日		
作成者	扇精光株式会社		
時津町役場			

整理番号	区間長	車道巾員	路肩巾員	歩道巾員	待避所巾員	分離帯巾員	全巾員	路面種別	設計CBR	舗装年度	改良年度	備考
1	11.0	2.0	1.0				3.0	砂		未		
2	14.1	2.1					3.1					
3	15.8	1.9					2.9					
4	13.2	1.6					2.6					
5	2.4	1.5					2.5					
6	3.9	1.9					2.9					
7	27.4	1.7					2.7					
8	9.0	2.0					3.0					
9	6.6	2.6					3.6					
10	6.4	2.5					3.5					
11	6.9	3.2					4.2					
12	2.6	3.0					6.0					
13	3.6	3.9					4.9					
14	1.7	2.6					3.6					
15	5.8	2.9					3.9					
16	2.0	3.2					4.2					
計	132.4											



子々川郷

字清水河内



字平山

215

路線名	郡町道 平 山 線		
図面番号	3	縮尺	1:500
作成年月日	昭和57年4月1日 平成15年3月31日		
作成者	扇精光株式会社		
時 津 町 役 場			