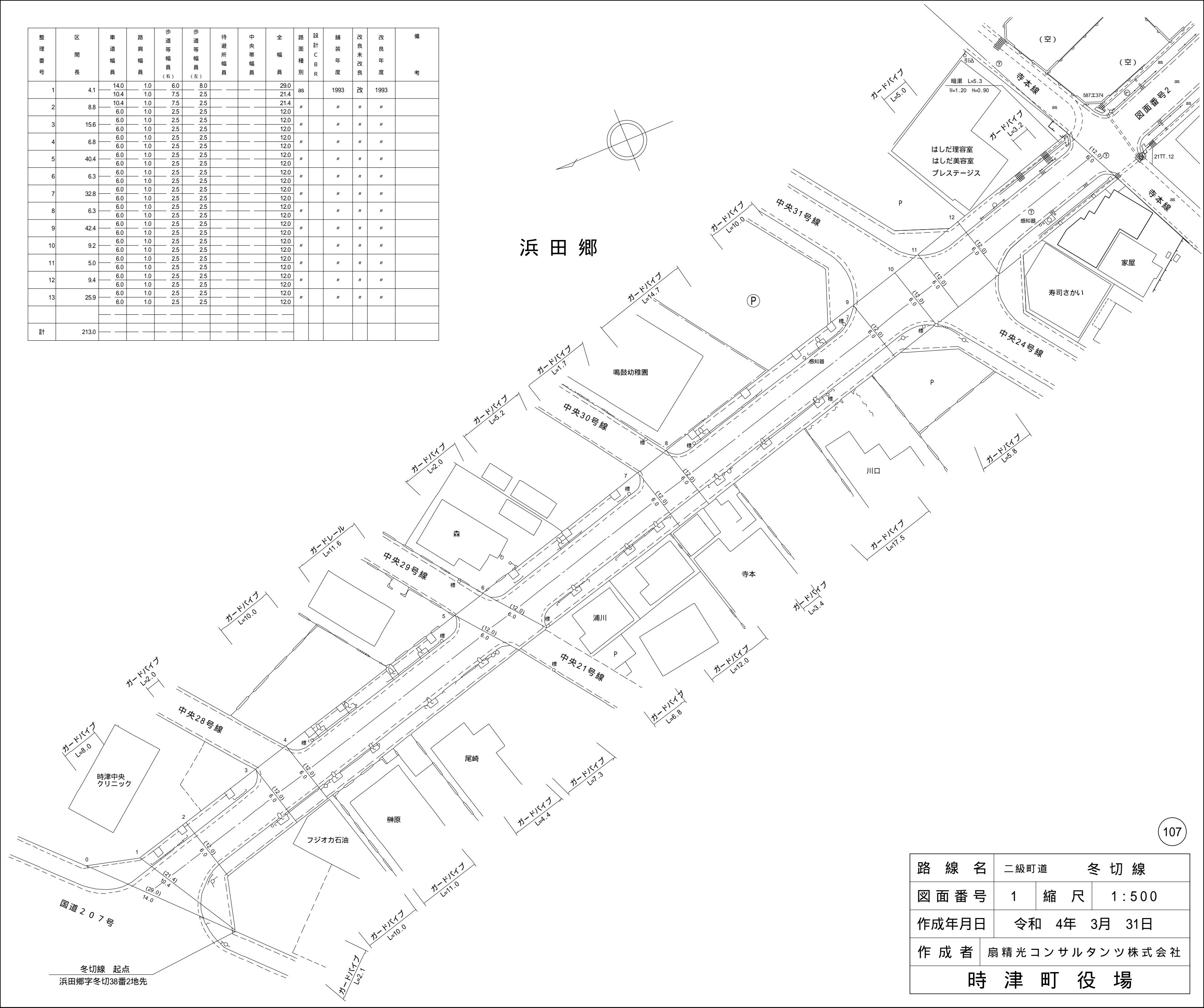


整理番号	区間長	車道幅員	路肩幅員	歩道等幅員 (右)	歩道等幅員 (左)	待避所幅員	中央帯幅員	全幅員	路面種別	設計C B R	舗装年度	改良未改良	改良年度	備考
1	4.1	14.0	1.0	6.0	8.0			29.0	as		1993	改	1993	
		10.4	1.0	7.5	2.5			21.4						
2	8.8	10.4	1.0	7.5	2.5			21.4	"		"	"	"	
		6.0	1.0	2.5	2.5			12.0						
3	15.6	6.0	1.0	2.5	2.5			12.0	"		"	"	"	
		6.0	1.0	2.5	2.5			12.0						
4	6.8	6.0	1.0	2.5	2.5			12.0	"		"	"	"	
		6.0	1.0	2.5	2.5			12.0						
5	40.4	6.0	1.0	2.5	2.5			12.0	"		"	"	"	
		6.0	1.0	2.5	2.5			12.0						
6	6.3	6.0	1.0	2.5	2.5			12.0	"		"	"	"	
		6.0	1.0	2.5	2.5			12.0						
7	32.8	6.0	1.0	2.5	2.5			12.0	"		"	"	"	
		6.0	1.0	2.5	2.5			12.0						
8	6.3	6.0	1.0	2.5	2.5			12.0	"		"	"	"	
		6.0	1.0	2.5	2.5			12.0						
9	42.4	6.0	1.0	2.5	2.5			12.0	"		"	"	"	
		6.0	1.0	2.5	2.5			12.0						
10	9.2	6.0	1.0	2.5	2.5			12.0	"		"	"	"	
		6.0	1.0	2.5	2.5			12.0						
11	5.0	6.0	1.0	2.5	2.5			12.0	"		"	"	"	
		6.0	1.0	2.5	2.5			12.0						
12	9.4	6.0	1.0	2.5	2.5			12.0	"		"	"	"	
		6.0	1.0	2.5	2.5			12.0						
13	25.9	6.0	1.0	2.5	2.5			12.0	"		"	"	"	
		6.0	1.0	2.5	2.5			12.0						
計	213.0													

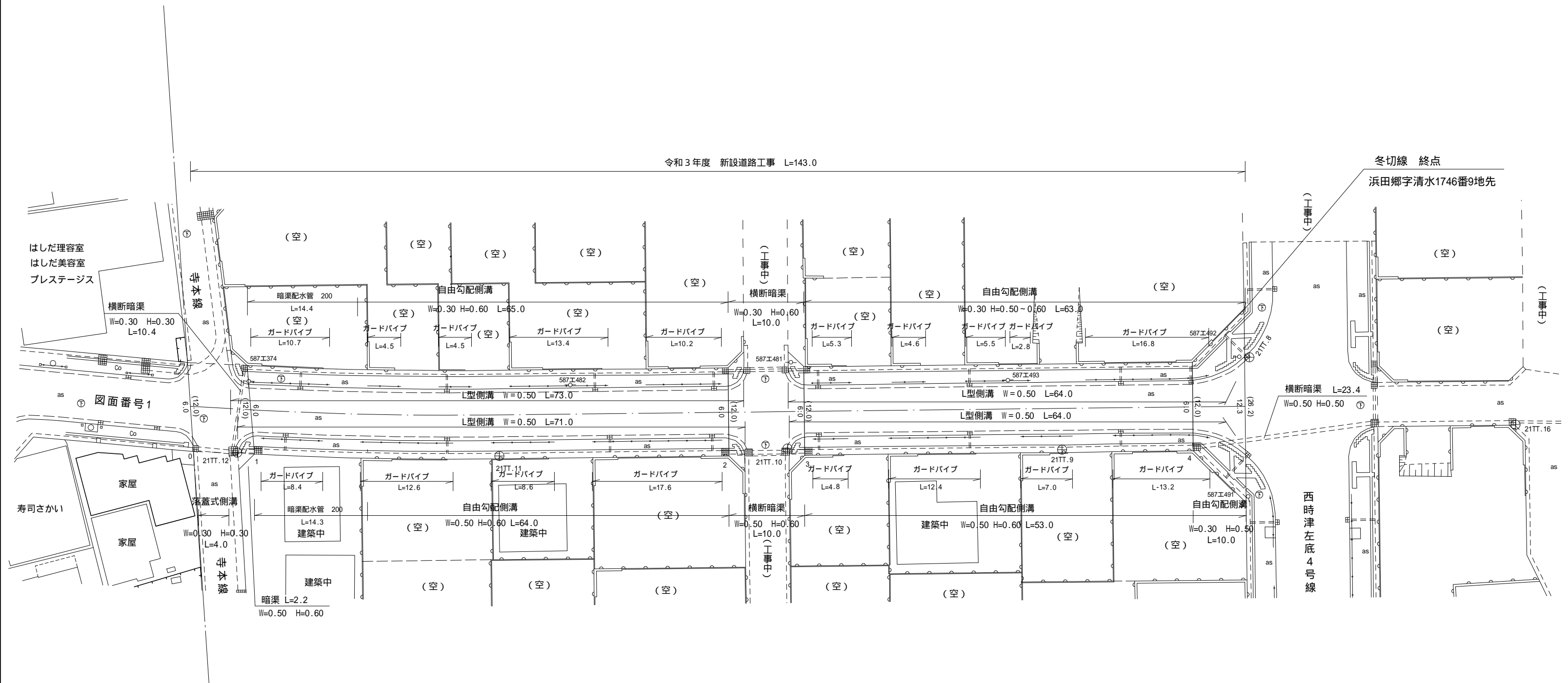
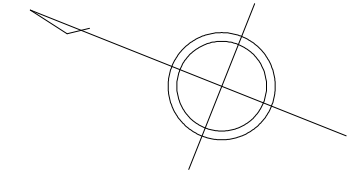
浜田郷



路線名	二級町道	冬切線
図面番号	1	縮尺 1:500
作成年月日	令和 4年 3月 31日	
作成者	扇精光コンサルタンツ株式会社	
時津町役場		

冬切線 起点
浜田郷字冬切38番2地先

整理番号	区間長	車道幅員	路肩幅員	歩道等幅員 (右)	歩道等幅員 (左)	待避所幅員	中央帯幅員	全幅員	路面種別	設計C B R	舗装年度	改良未改良	改良年度	備考
1	8.2	6.0	1.0	2.5	2.5			12.0	as		2021	改	2021	
2	64.8	6.0	1.0	2.5	2.5			12.0	"	"	"	"	"	
3	10.3	6.0	1.0	2.5	2.5			12.0	"	"	"	"	"	
4	52.6	6.0	1.0	2.5	2.5			12.0	"	"	"	"	"	
5	7.1	6.0	1.0	2.5	2.5			12.0	"	"	"	"	"	
		12.3	1.0	6.5	6.4			26.2						
計	143.0													



路線名	二級町道 冬切線		
図面番号	2	縮尺	1:500
作成年月日	令和 4年 3月 31日		
作成者	扇精光コンサルタンツ株式会社		
時津町役場			