

「長崎都市計画道路 (3・5・310 西時津小島田線)の変更」 説明会

●開催日：令和8年6月17日（水曜日）午後7時開始

説明内容

- 1 「都市計画の内容について」
- 2 「変更する内容について」
- 3 「変更の必要性について」
- 4 「今後の手続きについて」

1 「都市計画の内容について」

1 「都市計画道路」の変更

①都市計画道路(3・5・310号)西時津小島田線〈変更〉

「都市計画道路」…

「市街地の道路条件を改善するためや、計画的な都市づくりのために、都市計画の一環としてつくる道路」で、主に、地域間をつなぐ主要な幹線道路の整備を目的とする。

2 「変更する内容について」

種別	名称		位置			区域	構造				備考
	番号	路線名	起点	終点	主 な 経過地	延長	構 造 形 式	車 の 線 数	幅 員	地表式の区間における鉄道等との交差の構造	
幹線街路	3・5・310	西時津小島田線	時津町 西時津郷 字田下	時津町 浜田郷 字鳥井谷	時津町 西時津郷 字札ノ元	約 2,140m	地表式	2車線	12m	幹線街路と 平面交差4箇所	<u>区域変更のみ</u>

2 「変更する内容について」

3・5・310号 西時津小島田線

時津中学校

時津町役場

時津東小学校

3・5・310 西時津小島田線 L=2,140m 地表式 2車線 W=12m

2 「変更する内容について」

3・5・310号 西時津小島田線

変更する箇所

時津町役場

時津町役場 西時津小島田線

郵便番号	519-0201
郵便局	時津郵便局
郵便支所	なし
郵便集配区	なし

凡例

- 郵便番号
- 郵便局
- 郵便支所
- 郵便集配区
- 道路
- 河川
- 境界
- 等高線

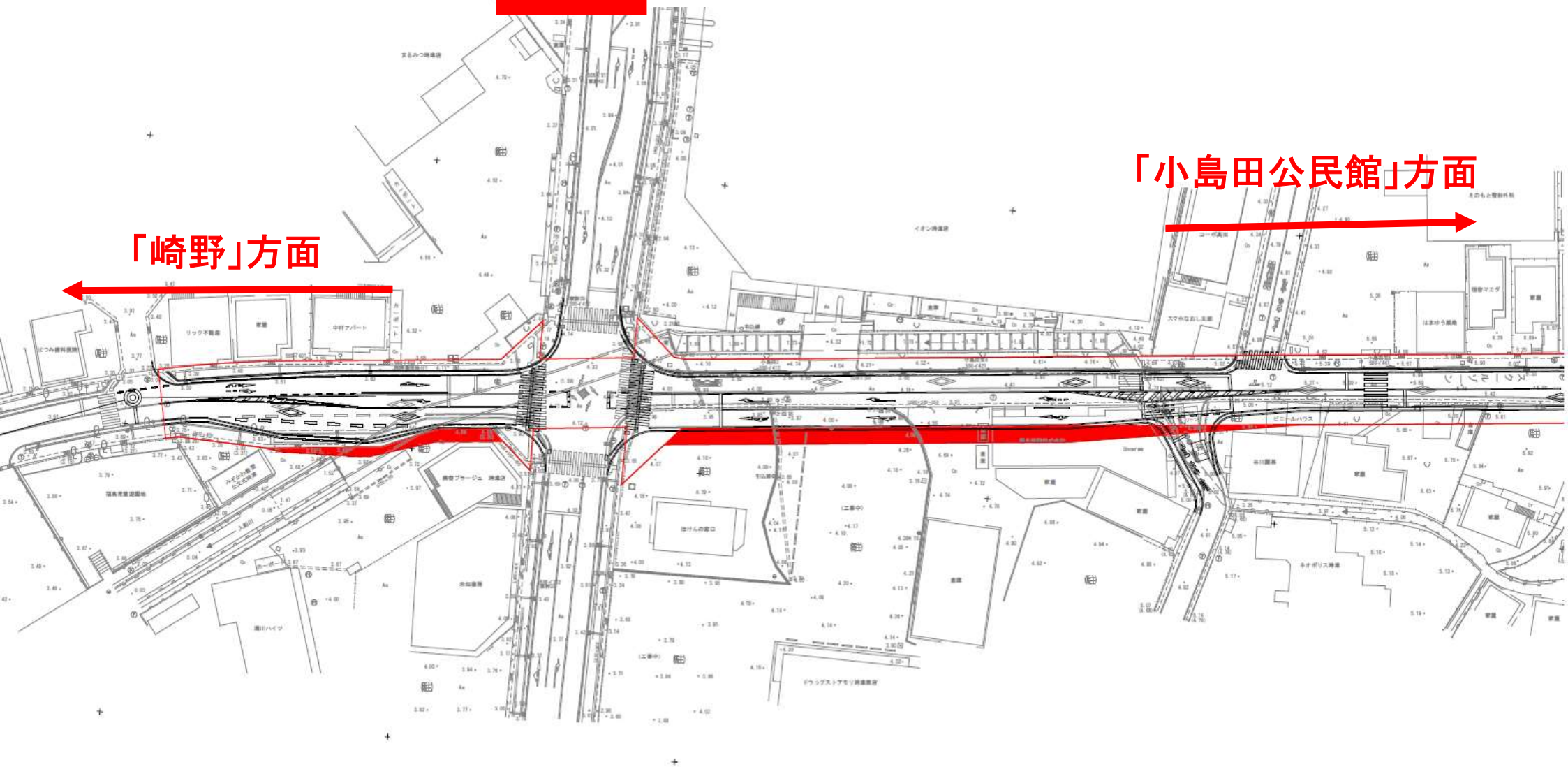
2 「変更する内容について」

3・5・310号 西時津小島田線

.....追加区域(都市計画道路の区域に加える区域)

「崎野」方面

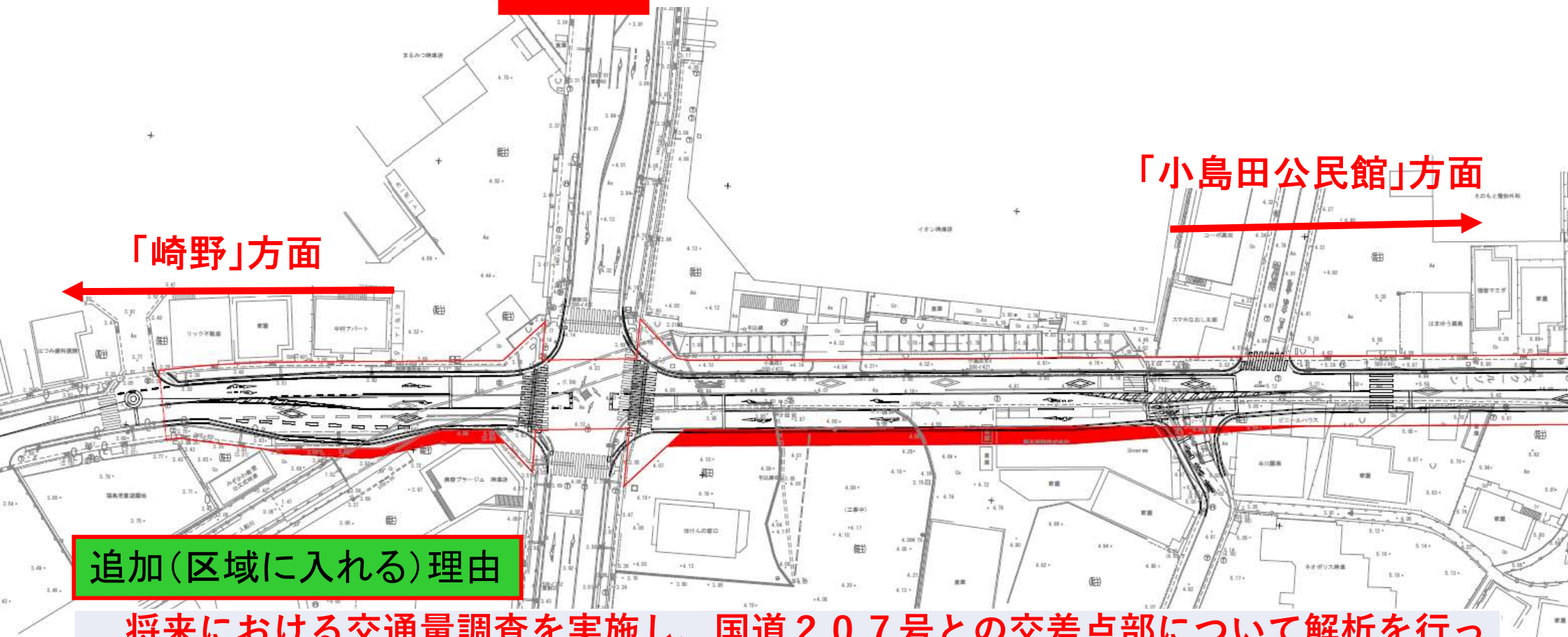
「小島田公民館」方面



2 「変更する内容について」 及び 3 「変更の必要性について」

3・5・310号 西時津小島田線

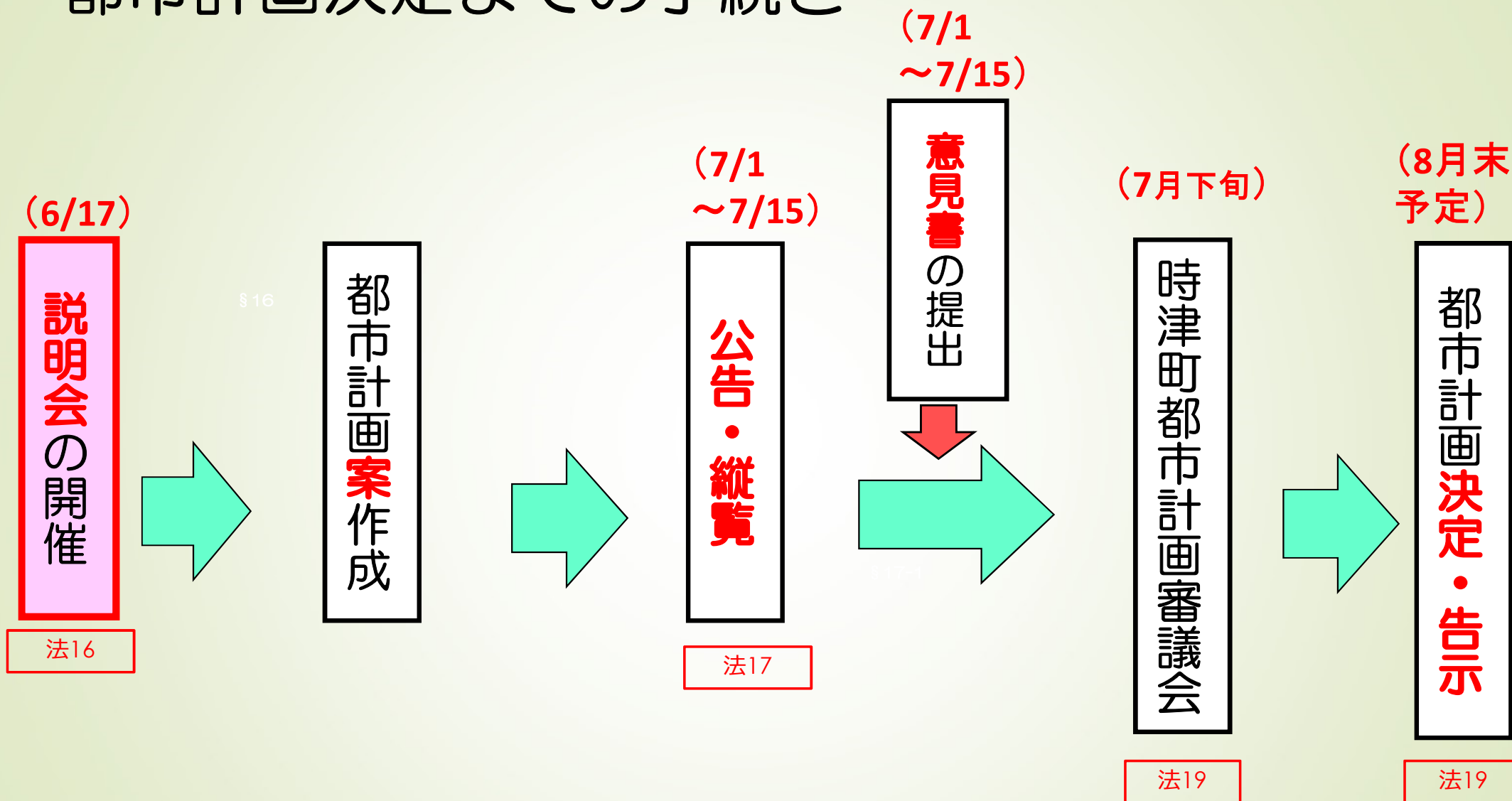
追加区域(都市計画道路の区域に加える区域)



将来における交通量調査を実施し、国道207号との交差点部について解析を行った結果、交通処理能力の向上及び車両動線の分離による交錯の低減を図るため、右折付加車線を追加で設置することに伴う、区域の変更を行うもの。

4 「今後の手続きについて」

都市計画決定までの手続き



§ 18-1

※ 法16とは都市計画法第16条を指します。