

整理番号	区間長	車道幅員	路肩幅員	歩道等幅員(右)	歩道等幅員(左)	待避所幅員	中央帯幅員	全幅員	路面種別	設計C B R	舗装年度	改良未改良	改良年度	備考
1	7.5	5.5	1.0					6.5	as		2016	改	2016	
		5.3	1.0					6.3						
2	16.1	5.3	1.0					6.3	"		"	"	"	
		5.4	1.0					6.4						
3	5.5	5.4	1.0					6.4	"		"	"	"	
		5.6	1.0					6.6						
4	16.3	5.6	1.0					6.6	"		"	"	"	
		5.6	1.0					6.6						
5	1.0	5.6	1.0					6.6	"		"	"	"	
		5.0	1.0					6.0						
6	14.0	5.0	1.0					6.0	"		"	"	"	
		5.6	1.0					6.6						
7	11.7	5.6	1.0					6.6	"		"	"	"	
		5.0	1.0					6.0						
8	25.1	5.0	1.0					6.0	"		"	"	"	
		5.0	1.0					6.0						
9	8.0	5.0	1.0					6.0	"		2017	"	2017	
		5.3	1.0					6.3						
10	21.3	5.3	1.0					6.3	"		"	"	"	
		5.2	1.0					6.2						
11	18.1	5.3	1.0					6.3	"		"	"	"	
		5.1	1.0					6.1						
12	15.6	5.1	1.0					6.1	"		"	"	"	
		5.1	1.0					6.1						
13	31.9	5.1	1.0					6.1	"		"	"	"	
		5.7	1.0					6.7						
計	192.1													

元村郷

字岩本

字松本

松山線起点  
時津町元村郷字岩本62番5地先

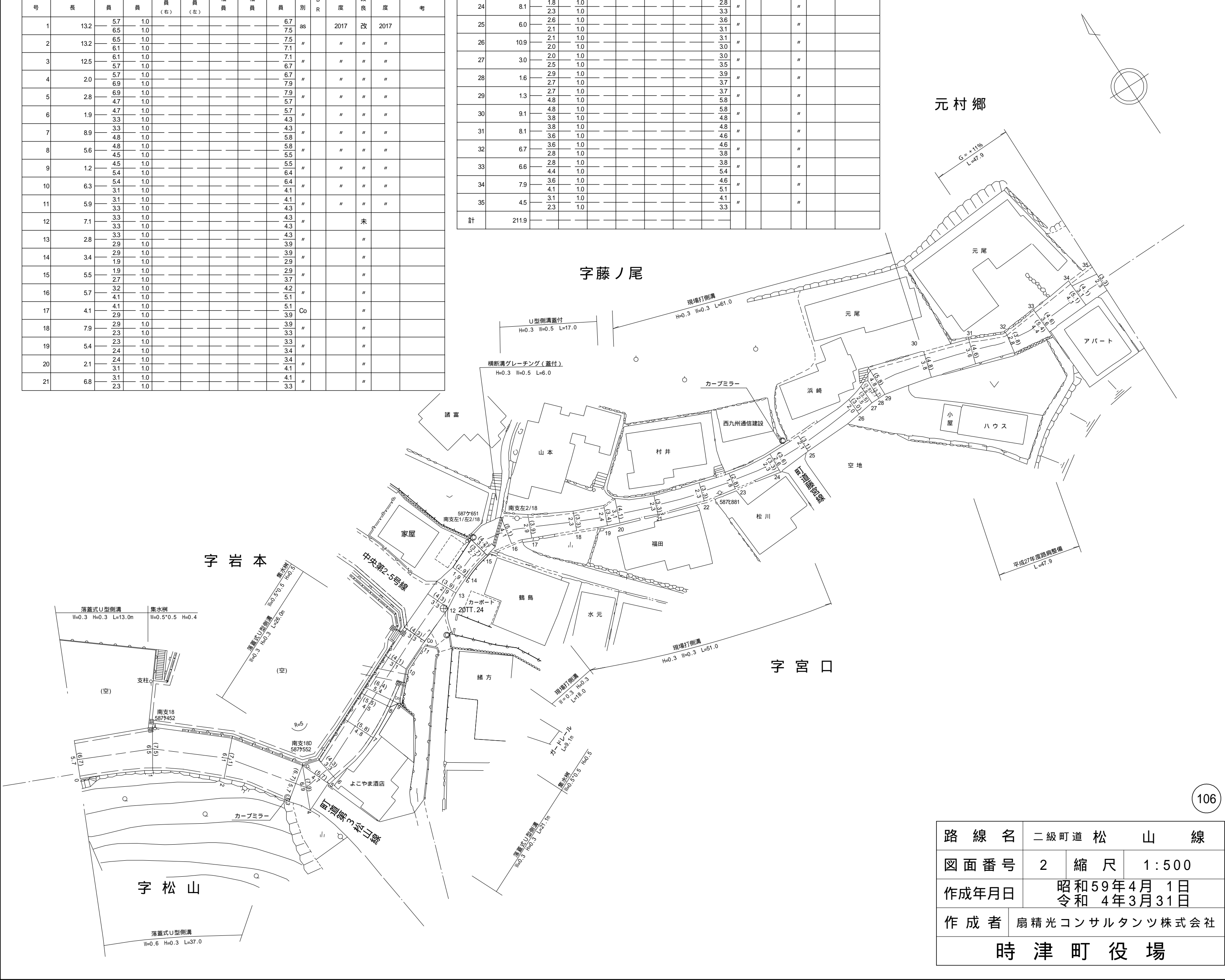
至役場

字丸田

路線名	二級町道 松 山 線		
図面番号	1	縮尺	1:500
作成年月日	昭和59年4月1日 平成30年3月31日		
作成者	扇精光コンサルタンツ株式会社		
時津町役場			

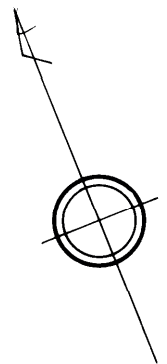
整理番号	区間長	車道幅員	路肩幅員	歩道等幅員(右)	歩道等幅員(左)	待避所幅員	中央帯幅員	全幅員	路面種別	設計C B R	舗装年度	改良未改良	改良年度	備考
1	13.2	5.7	1.0					6.7	as		2017	改	2017	
		6.5	1.0					7.5						
2	13.2	6.1	1.0					7.1						
		6.1	1.0					7.1						
3	12.5	5.7	1.0					6.7						
		5.7	1.0					6.7						
4	2.0	5.7	1.0					6.7						
		6.9	1.0					7.9						
5	2.8	4.7	1.0					5.7						
		4.7	1.0					5.7						
6	1.9	3.3	1.0					4.3						
		3.3	1.0					4.3						
7	8.9	4.8	1.0					5.8						
		4.8	1.0					5.8						
8	5.6	4.5	1.0					5.5						
		4.5	1.0					5.5						
9	1.2	5.4	1.0					6.4						
		5.4	1.0					6.4						
10	6.3	3.1	1.0					4.1						
		3.1	1.0					4.1						
11	5.9	3.3	1.0					4.3						
		3.3	1.0					4.3						
12	7.1	3.3	1.0					4.3				未		
		3.3	1.0					4.3						
13	2.8	2.9	1.0					3.9						
		2.9	1.0					3.9						
14	3.4	2.9	1.0					3.9						
		1.9	1.0					2.9						
15	5.5	2.7	1.0					3.7						
		3.2	1.0					4.2						
16	5.7	4.1	1.0					5.1						
		2.9	1.0					3.9						
17	4.1	2.9	1.0					3.9	Co					
		2.3	1.0					3.3						
18	7.9	2.3	1.0					3.3						
		2.3	1.0					3.3						
19	5.4	2.4	1.0					3.4						
		2.4	1.0					3.4						
20	2.1	3.1	1.0					4.1						
		3.1	1.0					4.1						
21	6.8	2.3	1.0					3.3						
		2.3	1.0					3.3						

22	8.2	2.3	1.0					3.3							
		2.3	1.0					3.3	Co					未	
23	5.6	1.8	1.0					2.8							
		1.8	1.0					2.8							
24	8.1	2.3	1.0					3.3							
		2.3	1.0					3.3							
25	6.0	2.6	1.0					3.6							
		2.1	1.0					3.1							
26	10.9	2.1	1.0					3.1							
		2.0	1.0					3.0							
27	3.0	2.0	1.0					3.0							
		2.5	1.0					3.5							
28	1.6	2.9	1.0					3.9							
		2.7	1.0					3.7							
29	1.3	2.7	1.0					3.7							
		4.8	1.0					5.8							
30	9.1	3.8	1.0					4.8							
		3.8	1.0					4.8							
31	8.1	3.6	1.0					4.6							
		3.6	1.0					4.6							
32	6.7	3.6	1.0					4.6							
		2.8	1.0					3.8							
33	6.6	2.8	1.0					3.8							
		4.4	1.0					5.4							
34	7.9	3.6	1.0					4.6							
		4.1	1.0					5.1							
35	4.5	3.1	1.0					4.1							
		2.3	1.0					3.3							
計	211.9														

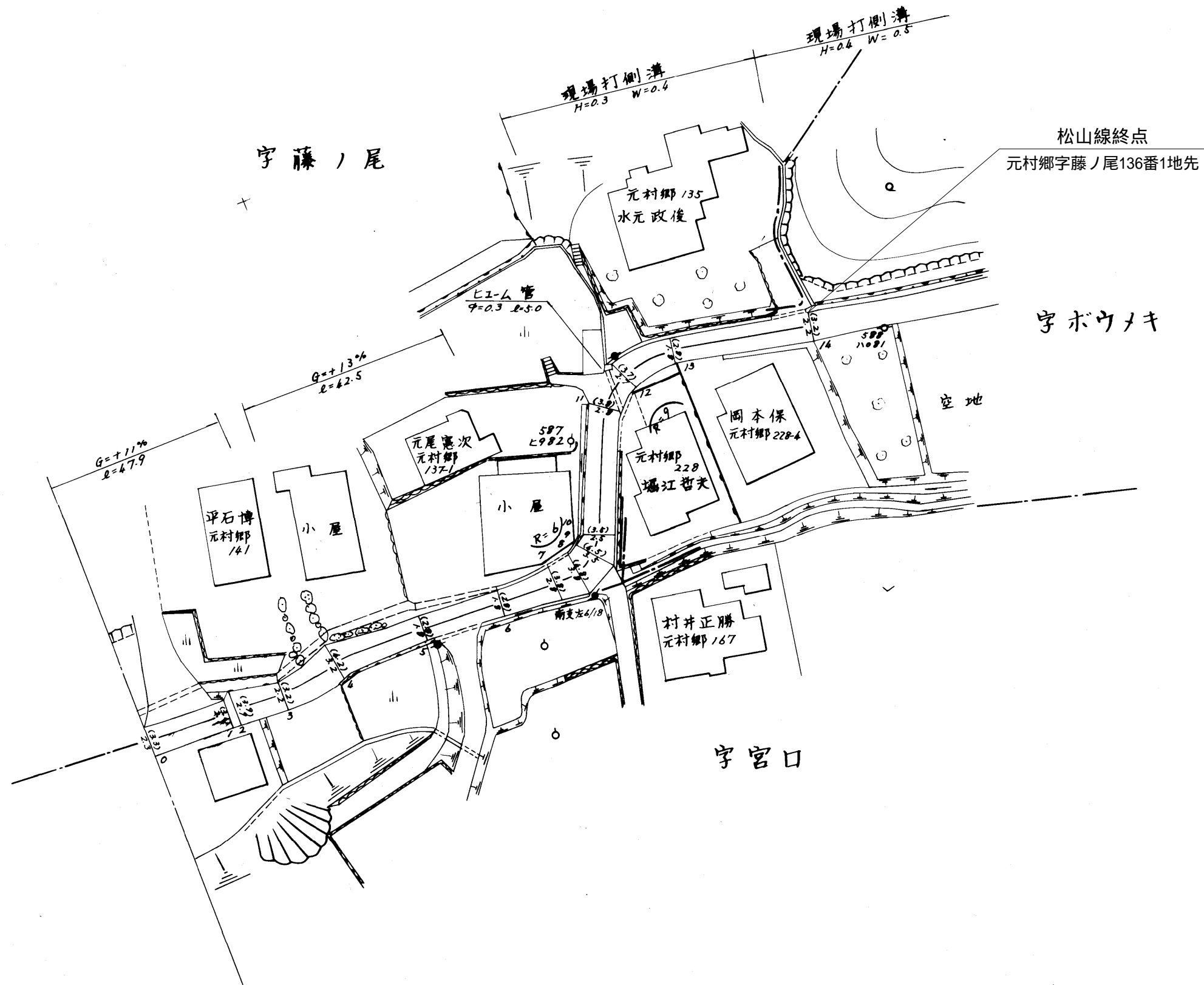


路線名	二級町道 松 山 線		
図面番号	2	縮尺	1:500
作成年月日	昭和59年4月1日 令和4年3月31日		
作成者	扇精光コンサルタンツ株式会社		
時津町役場			

整理番号	区間長	車道巾員	路肩巾員	歩道巾員	待避所巾員	分離帯巾員	全巾員	路面種別	設計CBR	舗装年度	改良未改良	改良年度	備考
1	9.2	2.3 2.7	1.0 1.0				3.3 3.7	Co			未		
2	0.8	2.7 2.9	1.0 1.0				3.7 3.9	"			"		
3	5.4	2.9 2.2	1.0 1.0				3.9 3.2	"			"		
4	6.6	2.2 3.2	1.0 1.0				3.2 4.2	"			"		
5	10.3	3.2 1.8	1.0 1.0				4.2 2.8	"			"		
6	8.8	1.8 1.8	1.0 1.0				2.8 2.8	"			"		
7	6.3	1.8 2.8	1.0 1.0				2.8 3.8	"			"		
8	2.8	2.8 3.8	1.0 1.0				3.8 4.8	"			"		
9	2.7	3.3 3.3	1.0 1.0				4.5 4.5	"			"		
10	2.3	3.5 2.5	1.0 1.0				4.5 3.5	"			"		
11	13.8	2.5 2.9	1.0 1.0				3.5 3.9	"			"		
12	3.9	2.9 2.7	1.0 1.0				3.9 3.7	"			"		
13	6.0	2.7 1.8	1.0 1.0				3.7 2.8	"			"		
14	15.3	1.8 2.2	1.0 1.0				2.8 3.2	"			"		
計	94.2												



元村郷



路線名	二級町道 松山線		
図面番号	3	縮尺	1:500
作成年月日	昭和59年4月1日		
作成者	扇精光株式会社		
<b>時津町役場</b>			