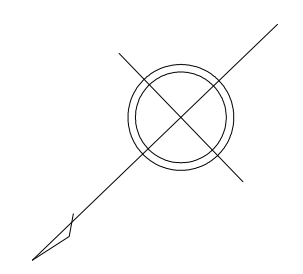
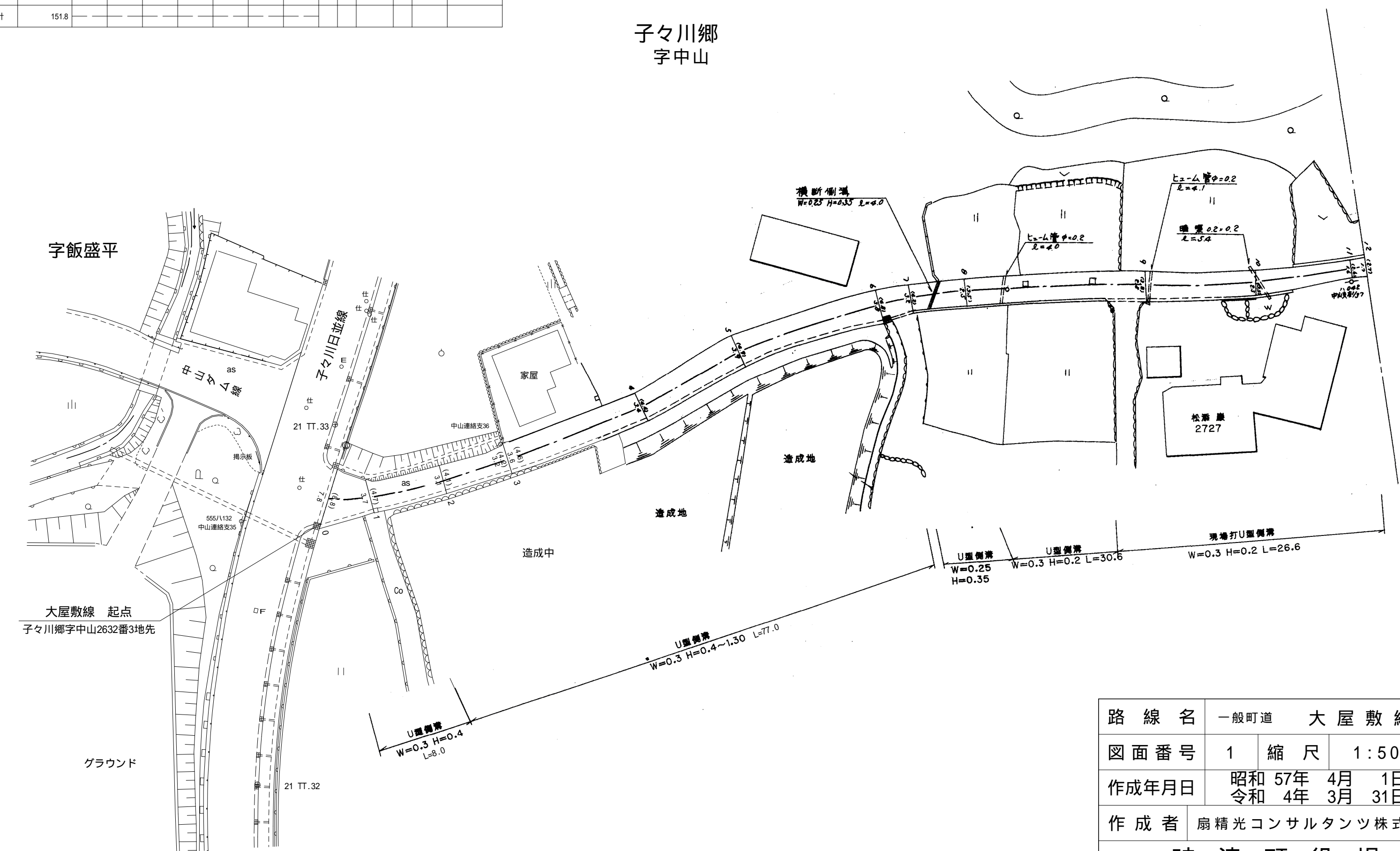


整理番号	区間長	車道幅員	路肩幅員	歩道等幅員(右)	歩道等幅員(左)	待避所幅員	中央帯幅員	全幅員	路面種別	設計C B R	舗装年度	改良未改良	改良年度	備考
1	6.0	7.8 3.7	1.0 1.0					8.8 4.7	as			未		
2	10.6	3.7 3.1	1.0 1.0					4.7 4.1	"			"		
3	9.5	3.1 3.2	1.0 1.0					4.1 4.2	"			"		
4	20.2	3.6 3.4	1.0 1.0					4.6 4.4	"			"		
5	15.8	3.4 3.9	1.0 1.0					4.4 4.9	"			"		
6	20.9	3.9 3.8	1.0 1.0					4.9 4.8	"			"		
7	4.4	3.8 3.2	1.0 1.0					4.8 4.2	"			"		
8	7.7	3.2 2.5	1.0 1.0					4.2 3.5	"			"		
9	25.5	2.5 2.8	1.0 1.0					3.5 3.8	"			"		
10	15.4	2.8 2.5	1.0 1.0					3.8 3.5	"			"		
11	13.7	2.5 1.6	1.0 1.0					3.5 2.6	"			"		
12	2.1	1.6 1.7	1.0 1.0					2.6 2.7	"			"		
計	151.8													

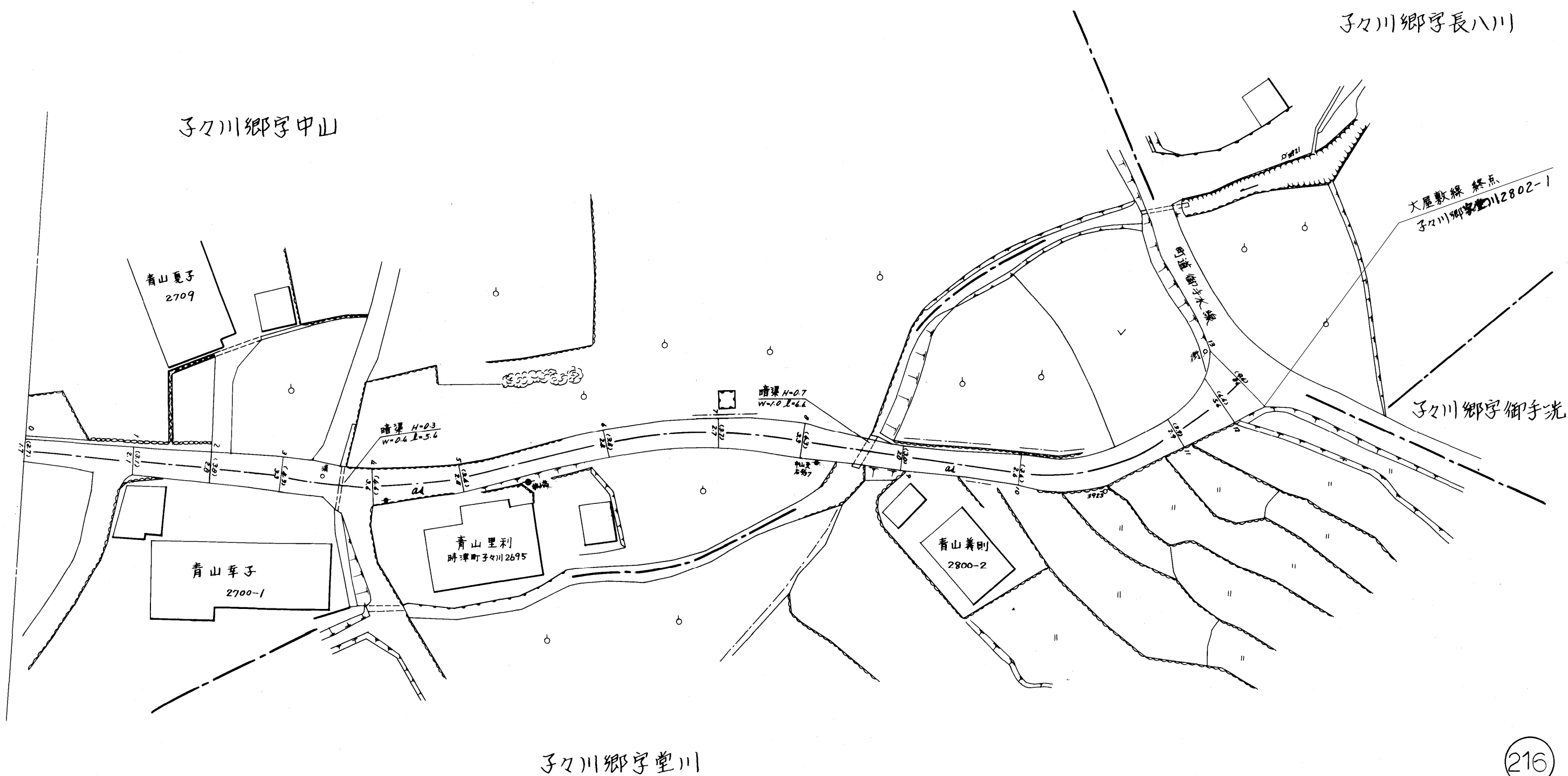
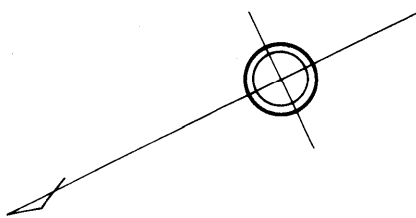


子々川郷
字中山



路線名	一般町道 大屋敷線		
図面番号	1	縮尺	1:500
作成年月日	昭和 57年 4月 1日 令和 4年 3月 31日		
作成者	扇精光コンサルタンツ株式会社		
時津町役場			

整理番号	区間長	車道巾員	路肩巾員	歩道巾員	待避所巾員	分離帯巾員	全巾員	路面種別	設計CBR	舗装年度	改良未改良	改良年度	備考
1	13.4	2.7	2.0				2.7	a1			未		
2	9.6	2.1					2.1	"			"		
3	8.9	2.8					2.8	"			"		
4	11.3	2.3					2.3	"			"		
5	11.0	2.6					2.6	"			"		
6	10.3	2.4					2.4	"			"		
7	13.9	2.4					2.4	"			"		
8	10.4	2.7					2.7	"			"		
9	12.3	2.0					2.0	"			"		
10	14.6	2.0					2.0	"			"		
11	20.4	2.8					2.8	"			"		
12	6.6	2.9					2.9	"			"		
13	3.4	5.6					5.6	"			"		
計	154.1												



216

路線名	一般町道 大屋敷線		
図面番号	2	縮尺	1:500
作成年月日	昭和57年4月1日		
作成者	扇精光株式会社		
時津町役場			