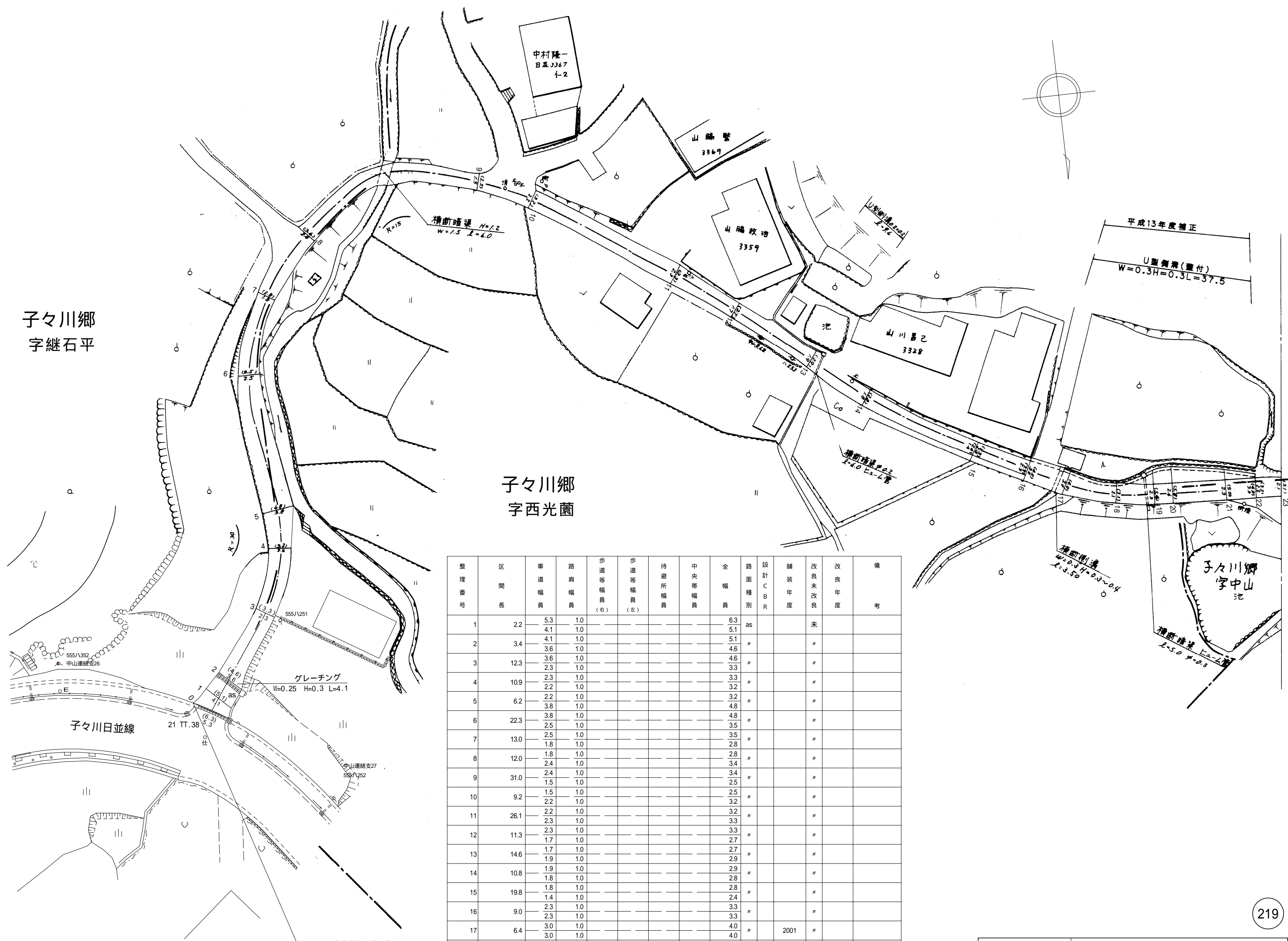


子々川郷
字継石平

子々川郷
字西光園

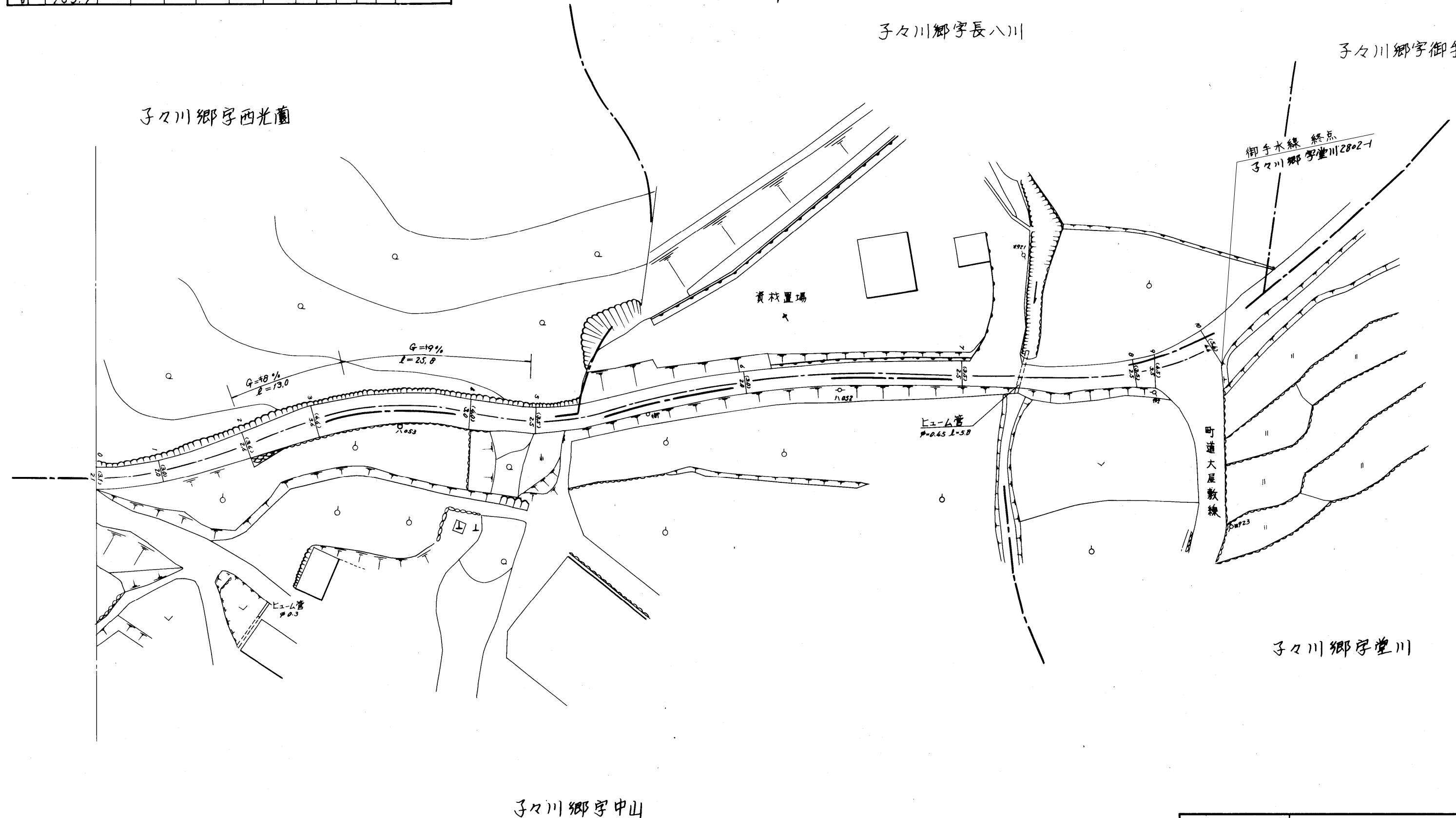
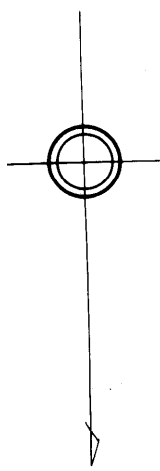
子々川郷
字火の首



整理番号	区間長	車道幅員	路肩幅員	歩道等幅員(右)	歩道等幅員(左)	待避所幅員	中央帯幅員	全幅員	路面種別	設計C B R	舗装年度	改良未改良	改良年度	備考
1	2.2	5.3	1.0					6.3	as			未		
		4.1	1.0					5.1						
2	3.4	4.1	1.0					5.1	"			"		
		3.6	1.0					4.6						
3	12.3	3.6	1.0					4.6	"			"		
		2.3	1.0					3.3						
4	10.9	2.3	1.0					3.3	"			"		
		2.2	1.0					3.2						
5	6.2	2.2	1.0					3.2	"			"		
		3.8	1.0					4.8						
6	22.3	3.8	1.0					4.8	"			"		
		2.5	1.0					3.5						
7	13.0	2.5	1.0					3.5	"			"		
		1.8	1.0					2.8						
8	12.0	1.8	1.0					2.8	"			"		
		2.4	1.0					3.4						
9	31.0	2.4	1.0					3.4	"			"		
		1.5	1.0					2.5						
10	9.2	1.5	1.0					2.5	"			"		
		2.2	1.0					3.2						
11	26.1	2.2	1.0					3.2	"			"		
		2.3	1.0					3.3						
12	11.3	2.3	1.0					3.3	"			"		
		1.7	1.0					2.7						
13	14.6	1.7	1.0					2.7	"			"		
		1.9	1.0					2.9						
14	10.8	1.9	1.0					2.9	"			"		
		1.8	1.0					2.8						
15	19.8	1.8	1.0					2.8	"			"		
		1.4	1.0					2.4						
16	9.0	2.3	1.0					3.3	"			"		
		2.3	1.0					3.3						
17	6.4	3.0	1.0					4.0	"	2001		"		
		3.0	1.0					4.0						
18	8.4	3.0	1.0					4.0	"			"		
		2.1	1.0					3.1						
19	6.2	2.1	1.0					3.1	"			"		
		2.3	1.0			2.1		5.4						
20	2.9	2.3	1.0			2.1		5.4	"			"		
		2.4	1.0			2.4		5.8						
21	8.8	2.4	1.0			2.4		5.8	"			"		
		2.3	1.0			1.7		5.0						
22	4.8	2.3	1.0			1.7		5.0	"			"		
		3.0	1.0					4.0						
23	4.1	2.2	1.0					3.2	"			"		
		2.1	1.0					3.1						
計	255.7													

路線名	一般町道 御手水線		
図面番号	1	縮尺	1:500
作成年月日	昭和 57年 4月 1日 令和 4年 3月 31日		
作成者	扇精光コンサルタンツ株式会社		
時津町役場			

整理番号	区間長	車道巾員	路肩巾員	歩道巾員	待避所巾員	分離帯巾員	全巾員	路面種別	設計CBR	舗装年度	改良未改良	改良年度	備考
1	8.8	2.6	1.0				3.6	ad			未		
2	12.1	2.0					2.0	ad			+		
3	9.9	2.6					2.6	ad			+		
4	21.1	3.6					3.6	"			+		
5	9.0	2.5					2.5	"			+		
6	28.8	2.0					2.0	"			+		
7	29.5	2.3					2.3	"			+		
8	23.4	2.5					2.5	"			+		
9	2.8	3.5					3.5	"			+		
10	8.5	3.5					3.5	"			+		
計	153.9												



路線名	一般町道 御手水線		
図面番号	2	縮尺	1:500
作成年月日	昭和57年4月1日		
作成者	扇精光株式会社		
時津町役場			