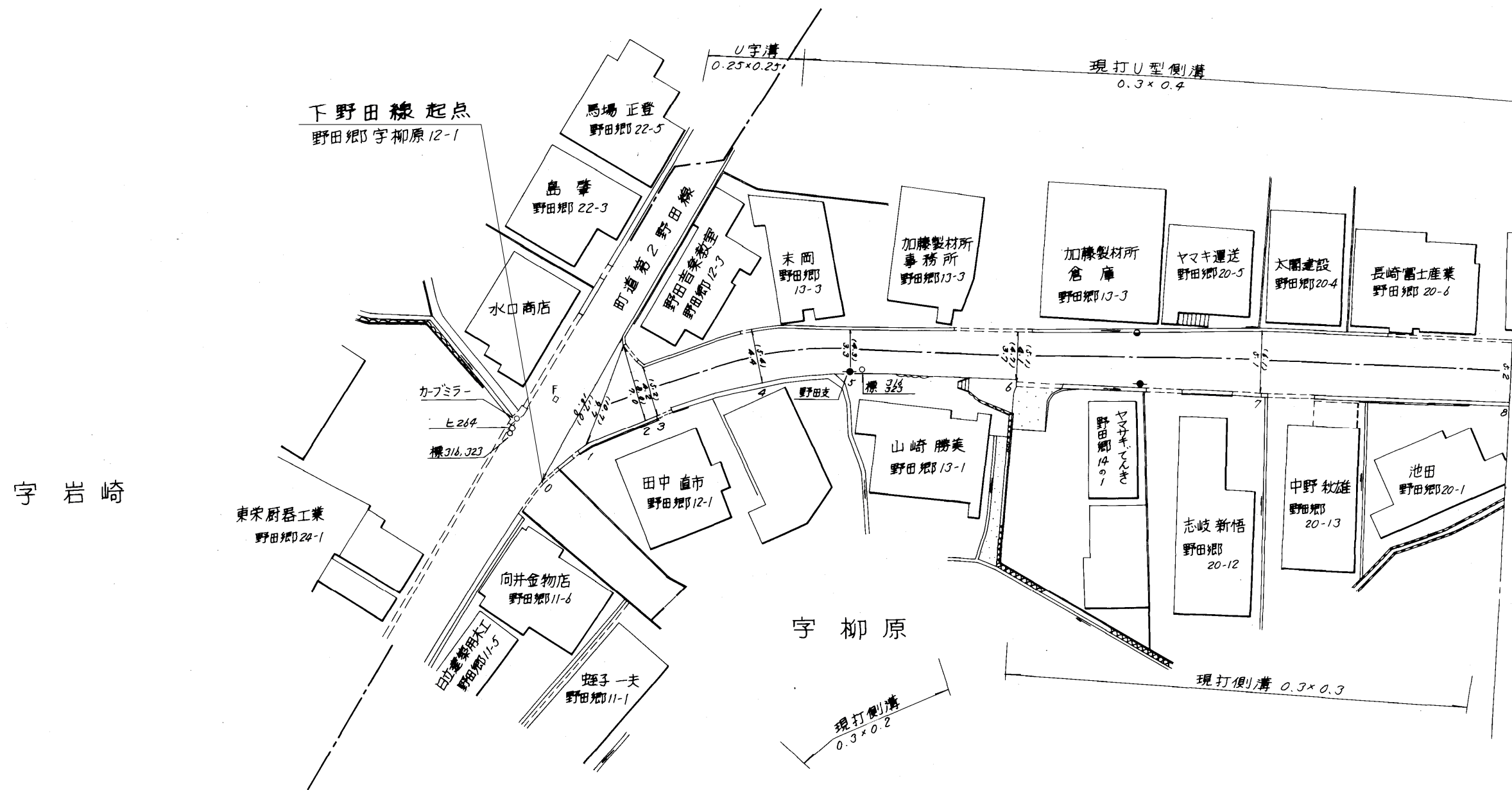
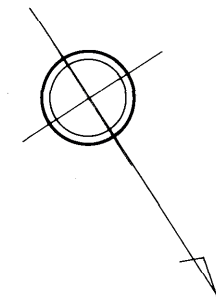


整理番号	区間長	車道巾員	路肩巾員	歩道巾員	待避所巾員	分離帯巾員	全巾員	路面種別	設計CBR	舗装年度	改良年度	備考
1	2.5	4.0	1.0				17.0	25			未	
2	4.0	7.0	1.0				10.7	"			"	
3	1.3	2.0	1.0				8.0	"			"	
4	11.6	4.2	1.0				5.2	"			"	
5	9.7	4.4	1.0				5.4	"			"	
6	17.3	3.3	1.0				4.3	"			"	
7	25.1	4.7	1.0				5.7	"			"	
8	25.9	5.7	1.0				4.7	"			"	
計	97.4											

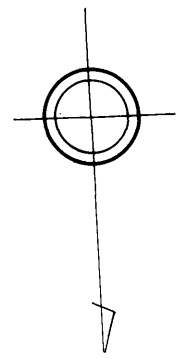
時津町野田郷



路線名	一般町道 下野田線		
図面番号	1	縮尺	1:500
作成年月日	昭和59年4月1日		
作成者	扇精光株式会社		
時津町役場			

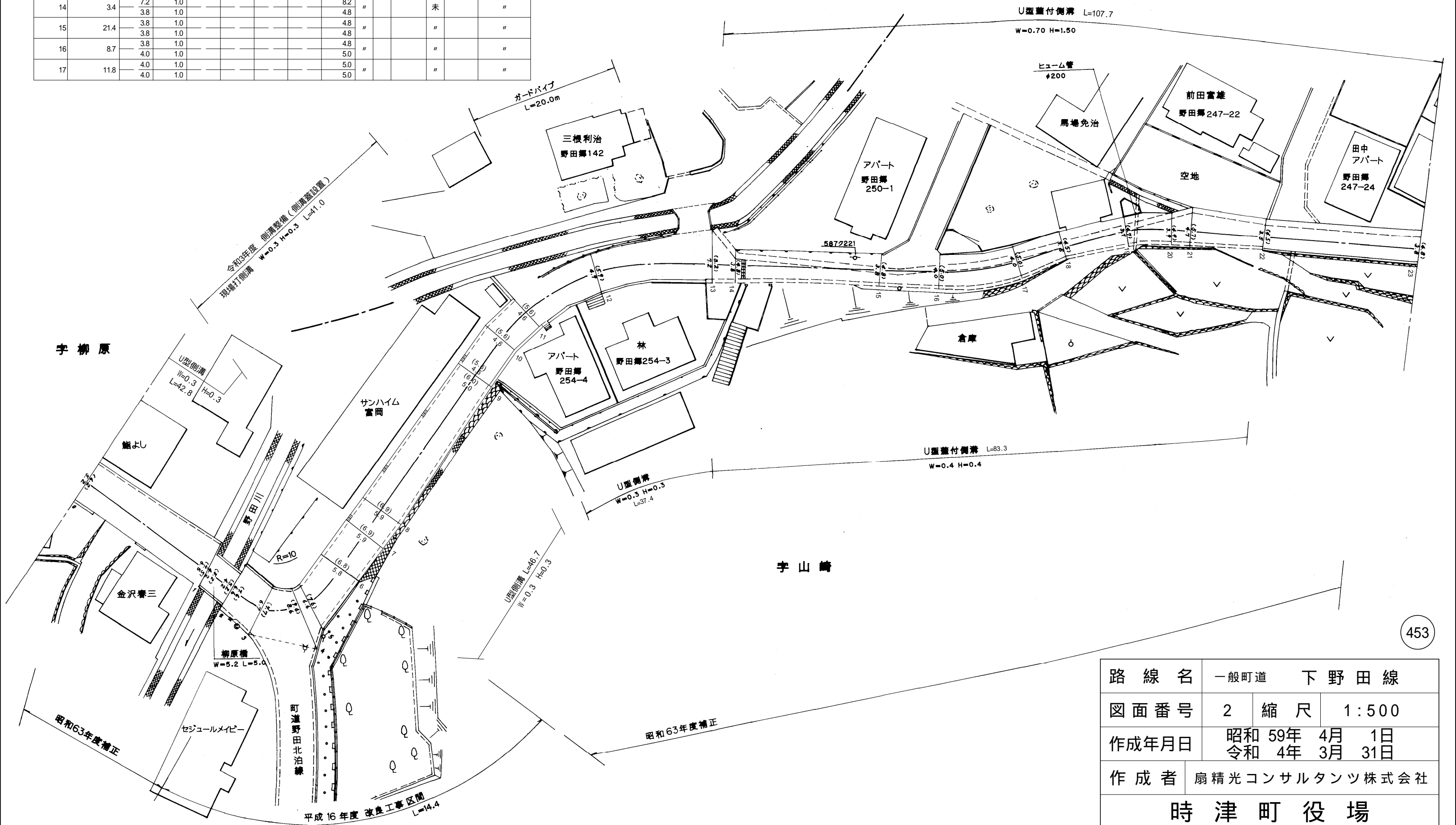
整理番号	区間長	車道幅員	路肩幅員	歩道等幅員(右)	歩道等幅員(左)	待避所幅員	中央帯幅員	全幅員	路面種別	設計C B R	舗装年度	改良未改良	改良年度	備考
1	21.8	5.2 6.5	1.0 1.0					6.2 7.5	as					昭和63年度補正
2	5.0	4.2 4.2	1.0 1.0					5.2 5.2	"					柳原橋 L=5.2 W=5.0
3	5.0	6.6 6.7	1.0 1.0					7.6 7.7	"					"
4	5.9	6.7 8.6	1.0 1.0					7.7 9.6	"		2004		2004	"
5	1.4	8.6 6.6	1.0 1.0					9.6 7.6	"					"
6	7.1	6.6 5.8	1.0 1.0					7.6 6.8	"					"
7	6.1	5.8 5.9	1.0 1.0					6.8 6.9	"					令和2年度補正
8	4.3	5.9 5.9	1.0 1.0					6.9 6.9	"					"
9	24.3	5.9 5.0	1.0 1.0					6.9 6.0	"					"
10	6.6	4.6 4.6	1.0 1.0					5.6 5.6	"					"
11	5.4	4.6 4.6	1.0 1.0					5.6 5.6	"					"
12	11.8	4.6 4.9	1.0 1.0					5.6 5.9	"					昭和63年度補正
13	17.5	4.9 7.2	1.0 1.0					5.9 8.2	"					"
14	3.4	7.2 3.8	1.0 1.0					8.2 4.8	"					未
15	21.4	3.8 3.8	1.0 1.0					4.8 4.8	"					"
16	8.7	3.8 4.0	1.0 1.0					4.8 5.0	"					"
17	11.8	4.0 4.0	1.0 1.0					5.0 5.0	"					"

整理番号	区間長	車道幅員	路肩幅員	歩道等幅員(右)	歩道等幅員(左)	待避所幅員	中央帯幅員	全幅員	路面種別	設計C B R	舗装年度	改良未改良	改良年度	備考
18	7.2	4.0 3.5	1.0 1.0					5.0 4.5	as					未
19	9.5	3.5 3.7	1.0 1.0					4.5 4.7	"					"
20	6.8	3.7 3.9	1.0 1.0					4.7 4.9	"					"
21	2.9	3.9 4.7	1.0 1.0					4.9 5.7	"					"
22	10.9	4.7 3.5	1.0 1.0					5.7 4.5	"					"
23	23.1	3.5 3.8	1.0 1.0					4.5 4.8	"					"
計	227.9													



時津町野田郷

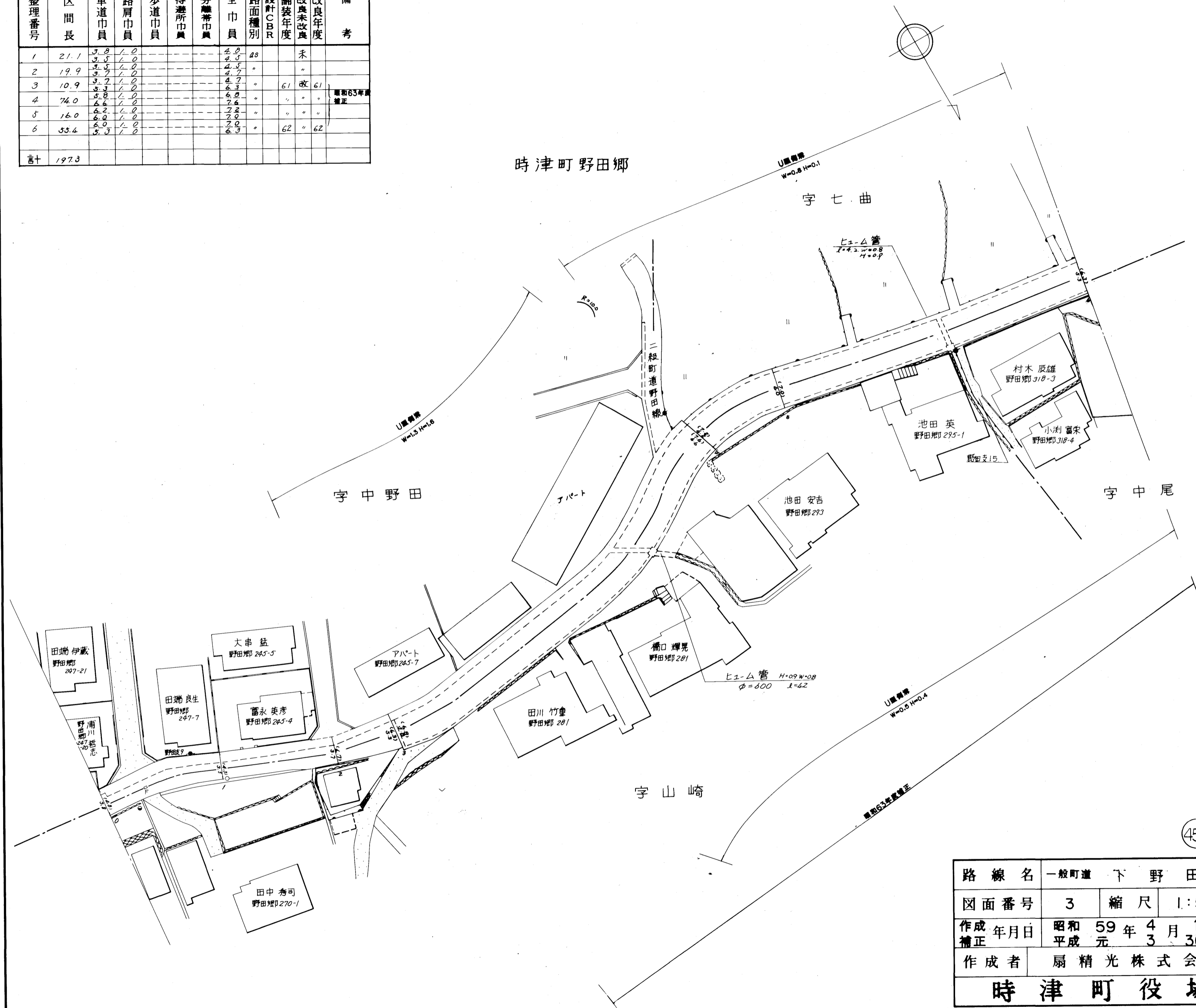
宇中野田



453

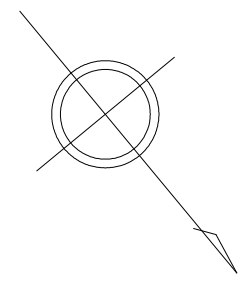
路線名	一般町道	下野田線
図面番号	2	縮尺 1:500
作成年月日	昭和 59年 4月 1日 令和 4年 3月 31日	
作成者	扇精光コンサルタンツ株式会社	
時津町役場		

整理番号	区間長	車道巾員	路肩巾員	歩道巾員	待避所巾員	分離帯巾員	全巾員	路面種別	設計C/B/R	舗装年度	改良未改良	改良年度	備考	
1	21.1	3.8	1.0				4.8	28			未			
2	19.9	3.5	1.0				4.5							
3	10.9	3.7	1.0				4.7			61	改	61	昭和63年度 補正	
4	74.0	3.3	1.0				4.3							
5	16.0	6.2	1.0				7.2							
6	53.4	6.0	1.0				7.0			62		62		
計	197.3													



路線名	一般町道 下野田線		
図面番号	3	縮尺	1:500
作成年月日	昭和59年4月1日		
補正	平成元年3月30日		
作成者	扇精光株式会社		
<b>時津町役場</b>			

整理番号	区間長	車道幅員	路肩幅員	歩道等幅員(右)	歩道等幅員(左)	待避所幅員	中央帯幅員	全幅員	路面種別	設計C B R	舗装年度	改良未改良	改良年度	備考
1	12.3	5.3 7.1	1.0 1.0					6.3 8.1	as		1987	改	1987	
2	3.0	7.1 6.7	1.0 1.0					8.1 7.7	"		"	"	"	
3	7.6	6.7 4.0	1.0 1.0					7.7 5.0	"		"	"	"	
4	36.1	4.0 2.3	1.0 1.0					5.0 3.3	"		"	"	"	
5	15.7	2.3 1.7	1.0 1.0					3.3 2.7	CO			未		
6	13.0	2.0 1.9	1.0 1.0					3.0 2.9	"		"	"	"	
7	15.3	1.9 1.6	1.0 1.0					2.9 2.6	"		"	"	"	
8	6.1	2.0 2.1	1.0 1.0					3.0 3.1	"		"	"	"	
9	6.0	1.6 1.5	1.0 1.0					2.6 2.5	"		"	"	"	
10	7.5	1.5 3.0	1.0 1.0					2.5 4.0	"		"	"	"	
11	9.2	3.0 2.2	1.0 1.0					4.0 3.2	"		"	"	"	
12	14.5	2.2 1.6	1.0 1.0					3.2 2.6	"		"	"	"	
13	18.4	1.6 1.5	1.0 1.0					2.6 2.5	"		"	"	"	
14	13.2	1.5 1.6	1.0 1.0					2.5 2.6	"		"	"	"	
15	4.1	1.6 1.6	1.0 1.0					2.6 2.6	"		2018	改	2018	
16	1.2	1.6 3.1	1.0 1.0					2.6 4.1	as		"	"	"	
17	13.8	3.1 4.0	1.0 1.0					4.1 5.0	"		"	"	"	
計	197.0													



野田郷字七曲

野田郷字野田平

野田郷字中尾

453

路線名	一般町道 下野田線		
図面番号	4	縮尺	1 : 500
作成年月日	昭和 59 年 4 月 1 日 平成 31 年 3 月 31 日		
作成者	扇精光コンサルタンツ株式会社		
時津町役場			