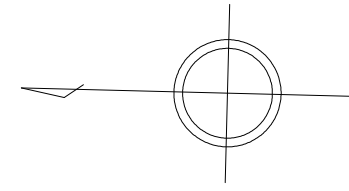
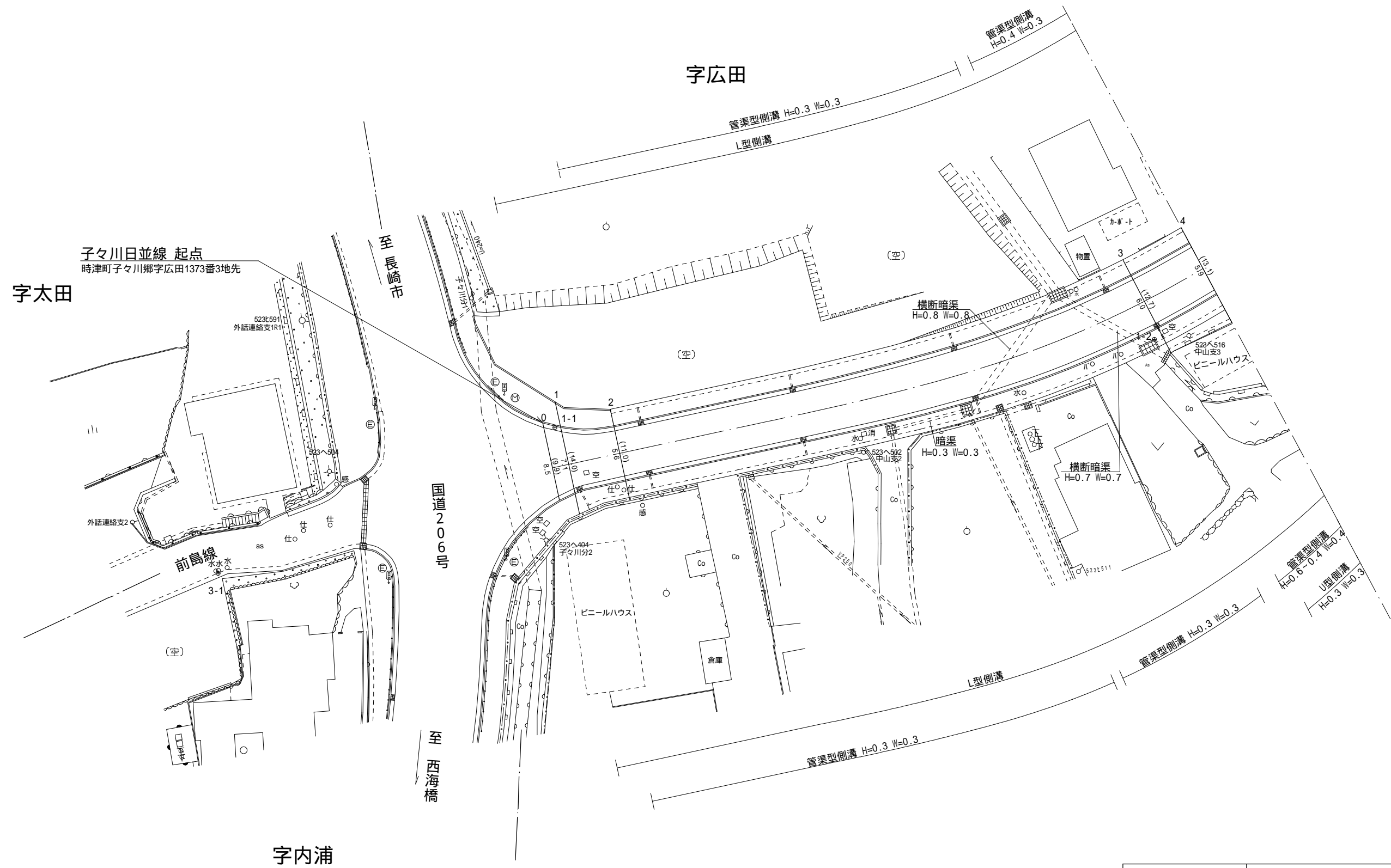


整理 番号	区 間 長	車 道 幅 員	路 肩 幅 員	歩 道 等 幅 員 (右)	歩 道 等 幅 員 (左)	待 避 所 幅 員	中 央 帯 幅 員	全 幅 員	路 面 種 別	設 計 C B R	舗 装 年 度	改 良 未 改 良	改 良 年 度	備 考
1	2.0	8.5	1.4	2.7	3.2			9.9	as		2019	改	2019	
		7.1	1.0	2.7	3.2			14.0			"	"	"	
2	6.3	7.1	1.0	2.2	2.2			11.0	"	"	"	"	"	
		5.6	1.0	2.2	2.2			11.0	"	"	"	"	"	
3	66.5	6.0	1.0	3.5	2.2			12.7	"	"	"	"	"	
		6.0	1.0	3.5	2.2			12.7	"	"	"	"	"	
4	8.2	6.0	1.0	4.0	2.2			13.1	"	"	"	"	"	
		5.9	1.0	4.0	2.2			13.1	"	"	"	"	"	
計	83.0													



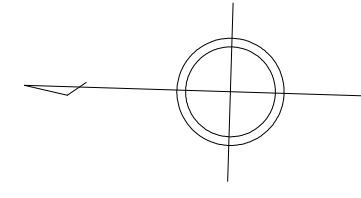
子々川郷



①

路線名	一級町道 子々川日並線		
図面番号	1	縮尺	1 : 5 0 0
作成年月日	昭和 59 年 4 月 1 日 令和 2 年 3 月 31 日		
作成者	扇精光コンサルタンツ株式会社		
時津町役場			

整理番号	区間長	車道幅員	路肩幅員	歩道等幅員 (右)	歩道等幅員 (左)	待避所幅員	中央帯幅員	全幅員	路面種別	設計C B R	舗装年度	改良未改良	改良年度	備考
1	57.7	5.9 5.8	1.0	4.0 3.9	2.2			131 12.9	as		2019	改	2019	
2	12.3	9.7 8.5	1.0		2.2			12.9 11.7	"	"	"	"	"	
3	8.0	8.1 7.0	1.0		2.2			11.3 10.2	"	"	"	"	"	
4	16.1	7.0 6.0	1.0		2.2	0.7		10.2 7.7	"	"	"	"	"	
5	23.6	6.7 4.4	1.0					7.7 5.4	"	"	"	"	"	
6	7.3	4.4 10.0	1.0					5.4 11.0	"	"	"	"	"	
7	3.0	10.0 10.1	1.0					11.0 11.1	"	"	"	"	"	
8	20.1	7.9 8.7	1.0	2.2				11.1 11.9	"	"	"	"	"	
9	15.3	5.6 5.5	1.0	2.2	3.1	3.5		11.9 12.2	"	"	"	"	"	
計	163.4													

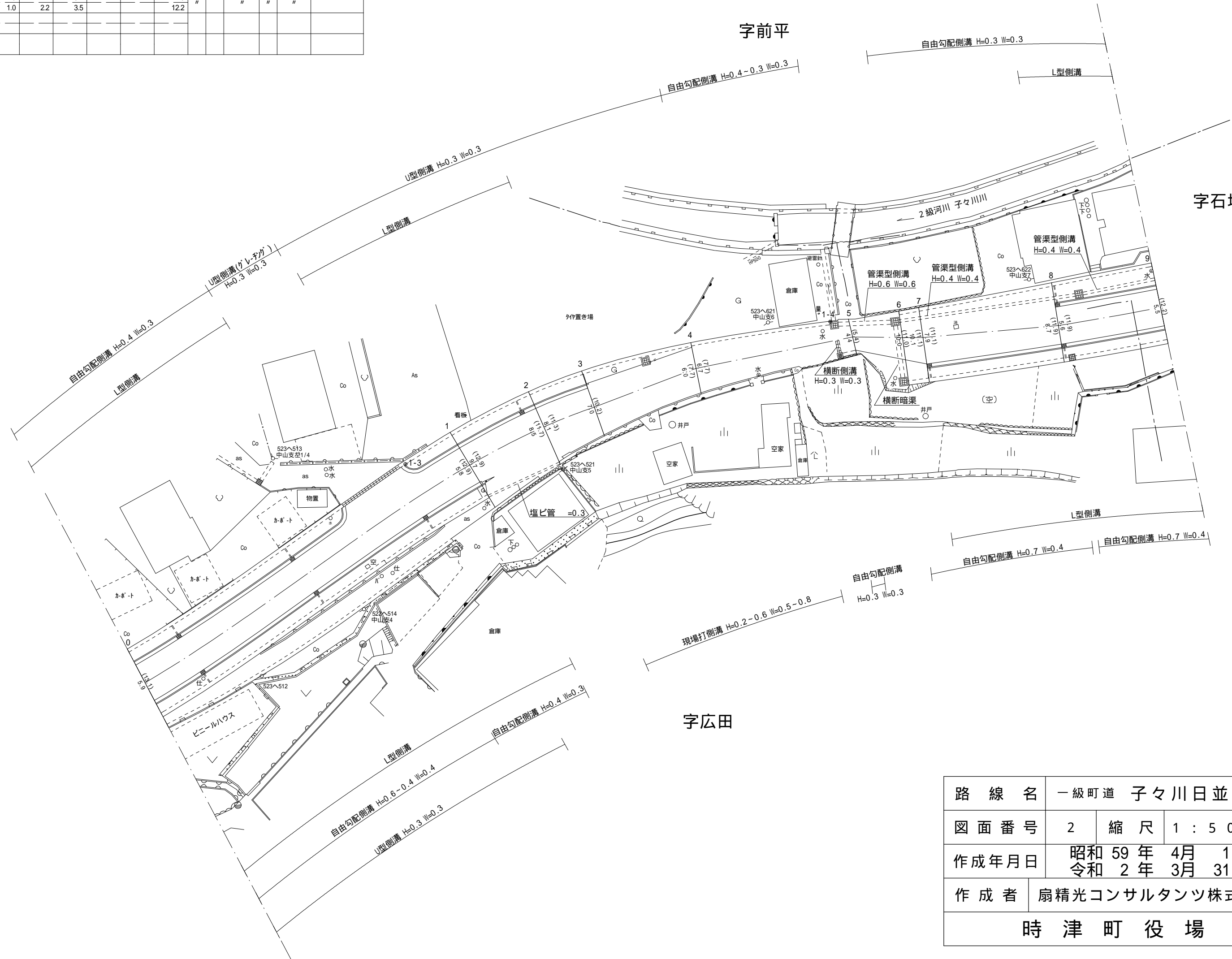


子々川郷

字前平

字石垣

字広田



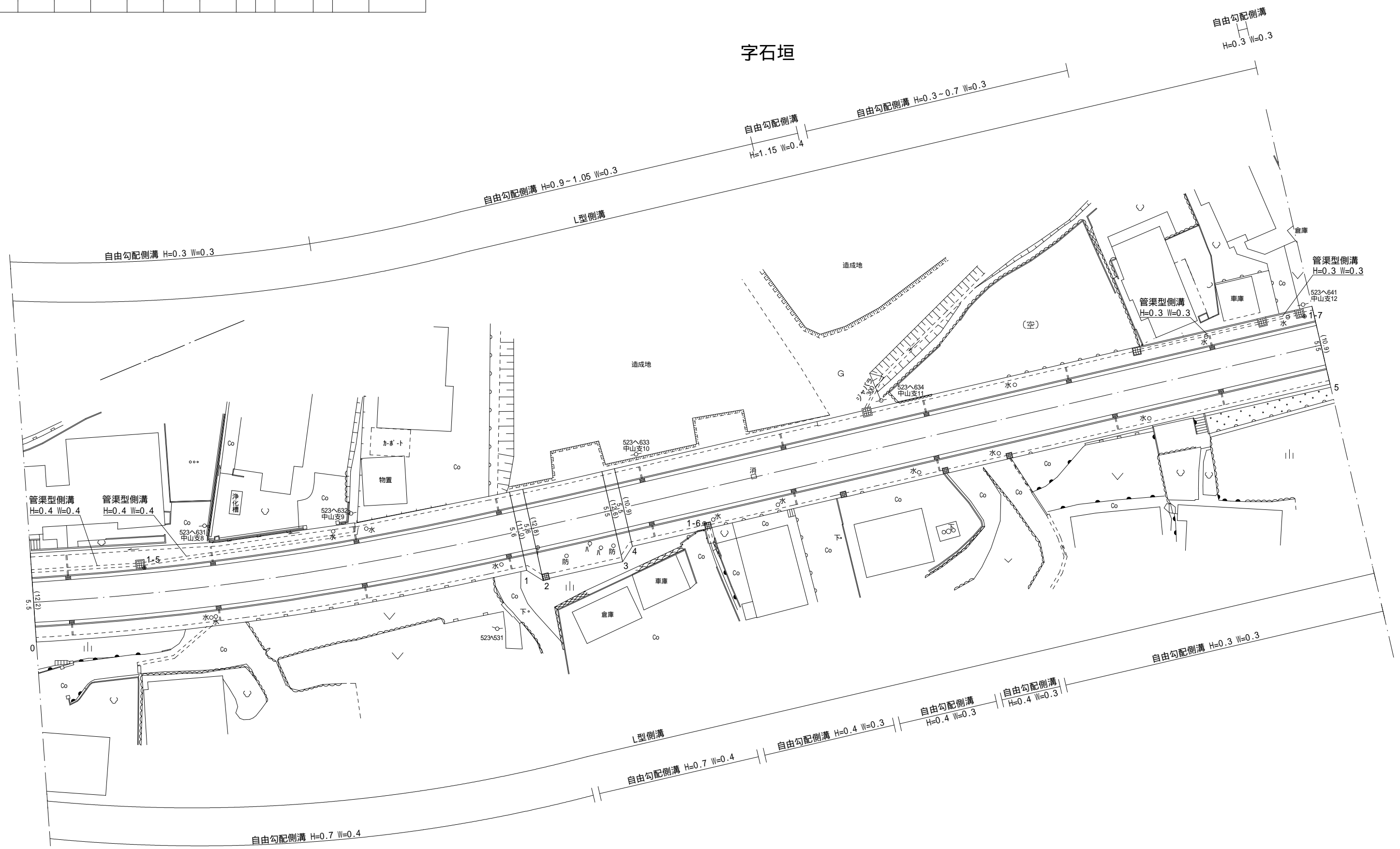
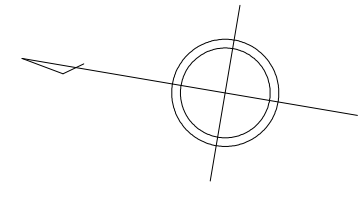
①

路線名	一級町道 子々川日並線		
図面番号	2	縮尺	1 : 500
作成年月日	昭和 59 年 4 月 1 日 令和 2 年 3 月 31 日		
作成者	扇精光コンサルタンツ株式会社		
時津町役場			

整理番号	区間長	車道幅員	路肩幅員	歩道等幅員 (右)	歩道等幅員 (左)	待避所幅員	中央帯幅員	全幅員	路面種別	設計C B R	舗装年度	改良未改良	改良年度	備考
1	67.0	5.5 5.6	1.0 1.0	2.2 2.2	3.5 2.2			12.2 11.0	as		2019	改	2019	
2	1.9	5.6	1.0	4.0	2.2			11.0	"	"	"	"	"	
3	11.1	5.6	1.0	4.0	2.2			12.8	"	"	"	"	"	
4	1.8	5.5	1.0	3.9	2.2			12.6	"	"	"	"	"	
5	97.9	5.5	1.0	2.2	2.2			10.9	"	"	"	"	"	
計	179.7													

子々川郷

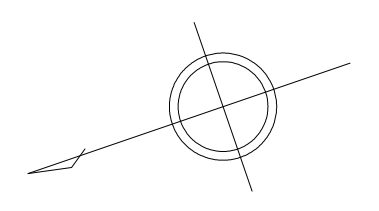
字石垣



①

路線名	一級町道 子々川日並線		
図面番号	3	縮尺	1 : 5 0 0
作成年月日	昭和 59 年 4 月 1 日 令和 2 年 3 月 31 日		
作成者	扇精光コンサルタンツ株式会社		
時津町役場			

整理番号	区間長	車道幅員	路肩幅員	歩道等幅員 (右)	歩道等幅員 (左)	待避所幅員	中央帯幅員	全幅員	路面種別	設計C B R	舗装年度	改良未改良	改良年度	備考
1	6.1	5.5	1.0	2.2	2.2			10.9	as		2019	改	2019	
2	28.7	5.5	1.0	2.6	2.2			11.3	"	"	"	"	"	
3	27.1	5.7	1.0	7.1	2.2			16.0	"	"	"	"	"	
4	37.9	6.0	1.0	9.1	2.2			18.3	"	"	"	"	"	
5	25.2	6.0	1.0	2.2	2.2			11.4	"	"	"	"	"	
6	42.4	6.0	1.0	2.2	2.2			11.4	"	"	"	"	"	
7	11.6	5.5	1.0	2.2	2.2			10.9	"	"	"	"	"	
計	179.0													

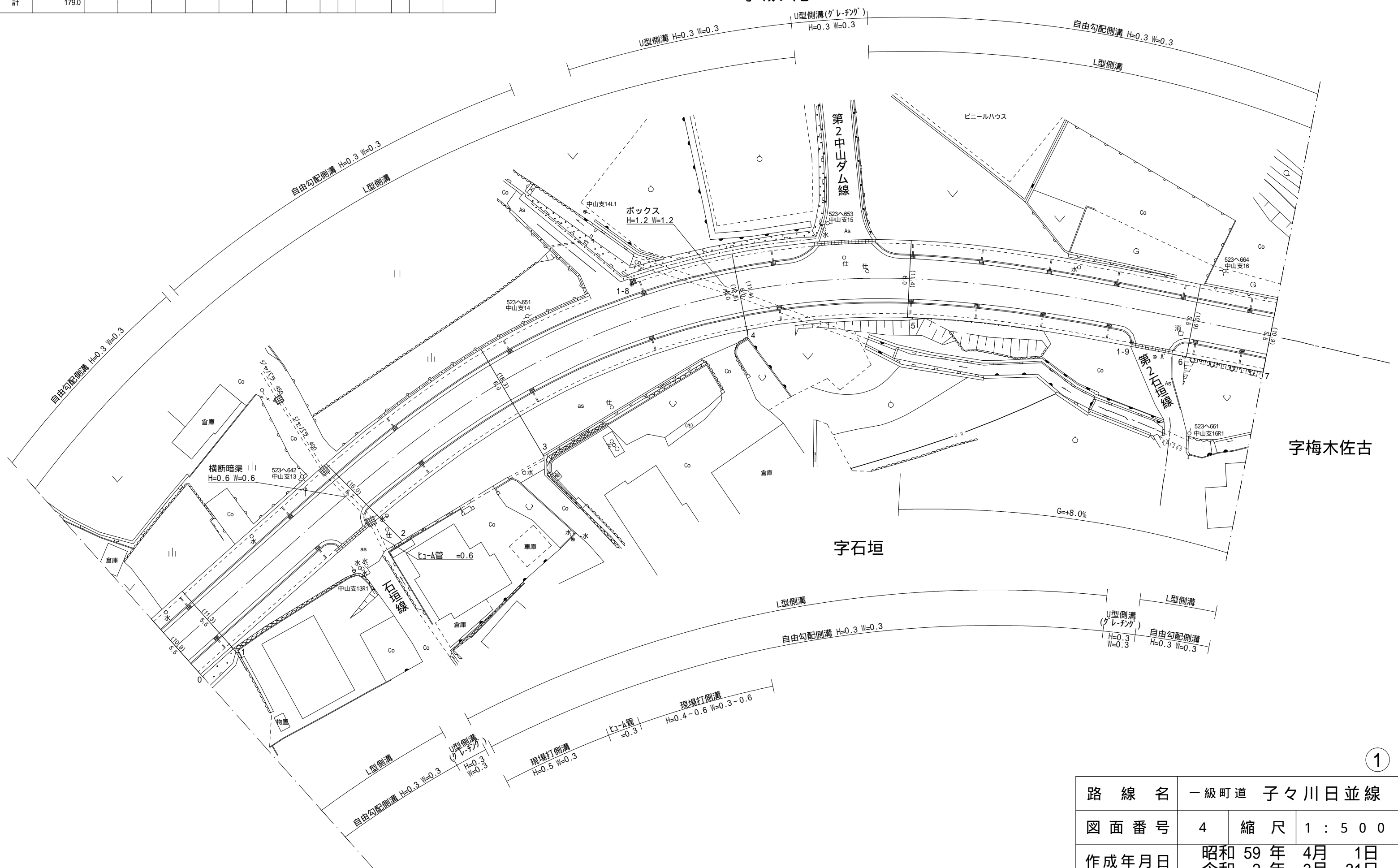


子々川郷

字城ノ尾

字梅木佐古

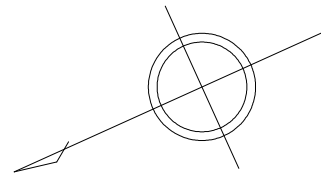
字石垣



①

路線名	一級町道 子々川日並線		
図面番号	4	縮尺	1 : 500
作成年月日	昭和 59 年 4 月 1 日 令和 2 年 3 月 31 日		
作成者	扇精光コンサルタンツ株式会社		
時津町役場			

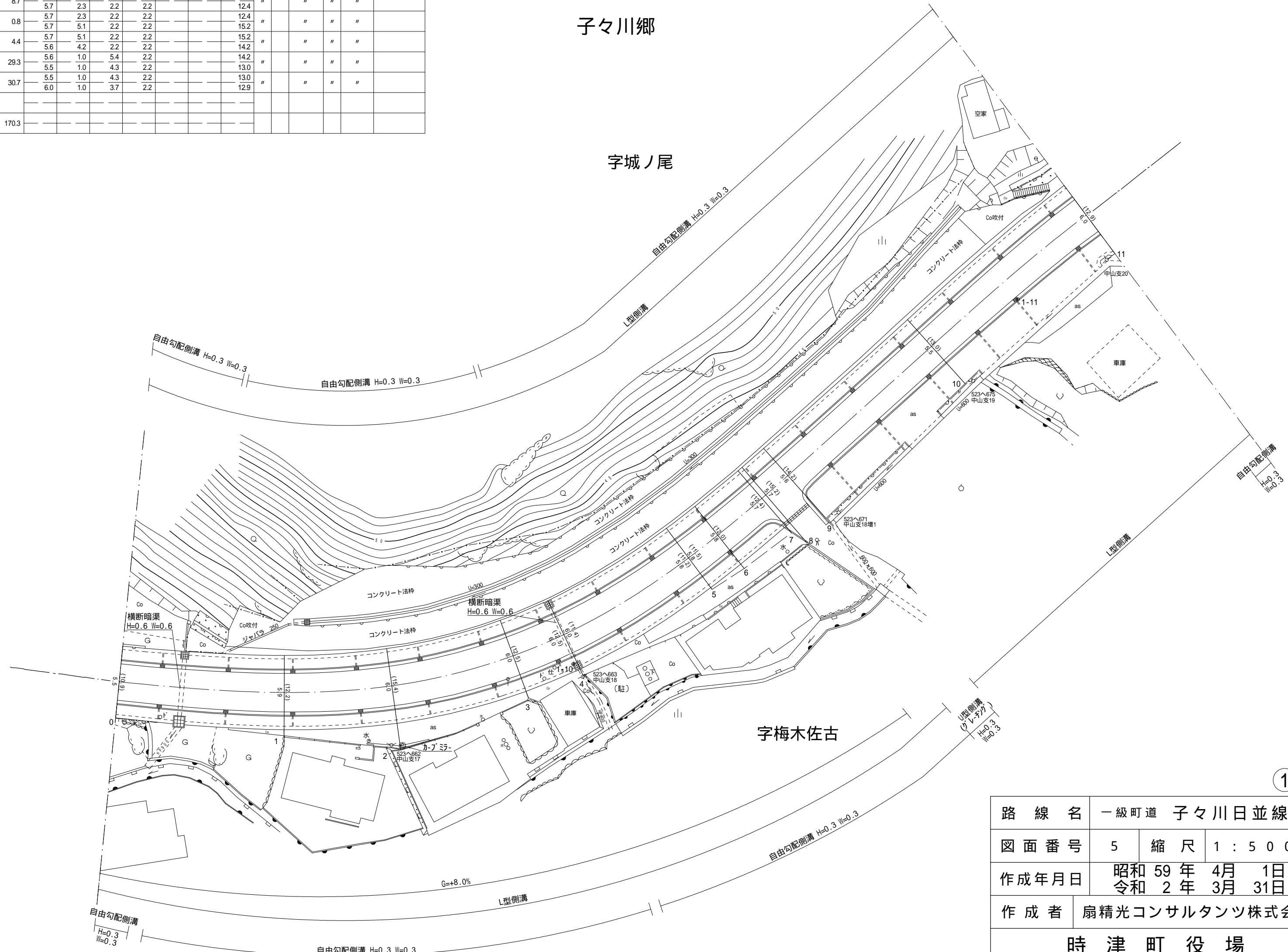
整理番号	区間長	車道幅員	路肩幅員	歩道等幅員 (右)	歩道等幅員 (左)	待避所幅員	中央帯幅員	全幅員	路面種別	設計C B R	舗装年度	改良未改良	改良年度	備考
1	25.1	5.5 5.9	1.0 1.0	2.2 3.1	2.2 2.2			10.9 12.2	as		2019	改	2019	
2	16.3	5.9 6.0	1.0 1.0	3.1 6.2	2.2 2.2			12.2 15.4	"	"	"	"	"	
3	18.9	6.0 6.0	1.0 1.0	6.2 3.3	2.2 2.2			15.4 12.5	"	"	"	"	"	
4	8.3	6.0 6.0	1.0 1.0	3.3 3.3	2.2 2.2			12.5 12.5	"	"	"	"	"	
5	22.2	6.0 5.8	1.0 1.0	2.2 2.2	2.2 2.2			11.4 11.2	"	"	"	"	"	
6	5.6	5.8 5.8	1.3 1.8	2.2 2.2	2.2 2.2			11.5 12.0	"	"	"	"	"	
7	8.7	5.8 5.7	1.8 2.3	2.2 2.2	2.2 2.2			12.0 12.4	"	"	"	"	"	
8	0.8	5.7 5.7	2.3 5.1	2.2 2.2	2.2 2.2			12.4 15.2	"	"	"	"	"	
9	4.4	5.7 5.6	5.1 4.2	2.2 2.2	2.2 2.2			15.2 14.2	"	"	"	"	"	
10	29.3	5.6 5.5	1.0 1.0	5.4 4.3	2.2 2.2			14.2 13.0	"	"	"	"	"	
11	30.7	5.5 6.0	1.0 1.0	4.3 3.7	2.2 2.2			13.0 12.9	"	"	"	"	"	
計	170.3													



子々川郷

字城ノ尾

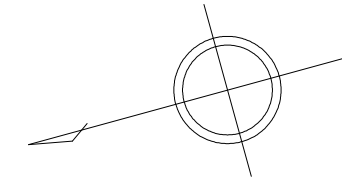
字梅木佐古



①

路線名	一級町道 子々川日並線		
図面番号	5	縮尺	1 : 5 0 0
作成年月日	昭和 59 年 4 月 1 日 令和 2 年 3 月 31 日		
作成者	扇精光コンサルタンツ株式会社		
時津町役場			

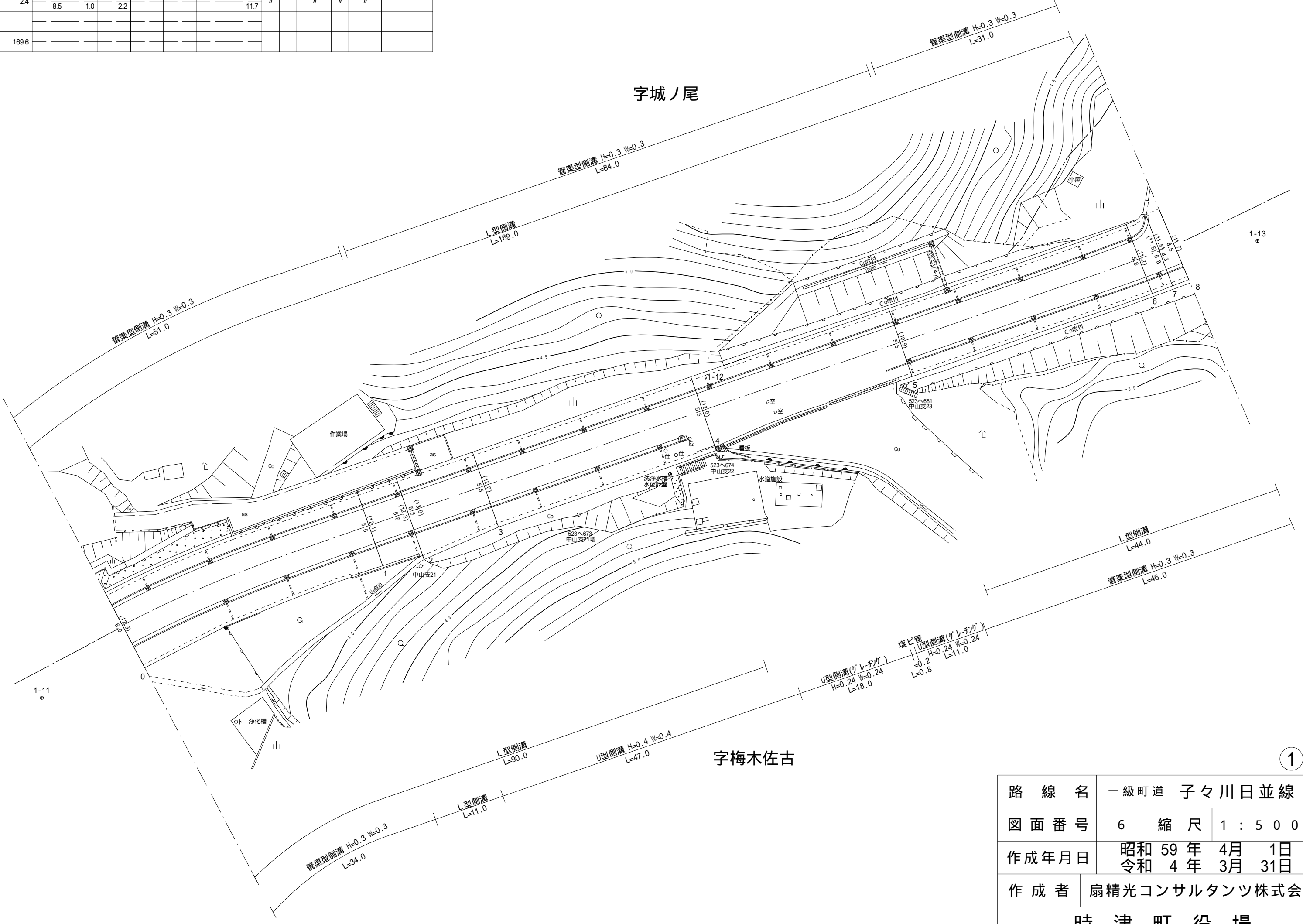
整理 番号	区 間 長	車 道 幅 員	路 肩 幅 員	歩 道 等 幅 員 (右)	歩 道 等 幅 員 (左)	待 避 所 幅 員	中 央 帯 幅 員	全 幅 員	路 面 種 別	設 計 C B R	舗 装 年 度	改 良 未 改 良	改 良 年 度	備 考
1	40.3	6.0 5.5	1.0 1.0	3.7 3.4	2.2 2.2			12.9 12.1	as		2019	改	2019	
2	6.3	5.5	1.0	3.4	2.2			12.1	"	"	"	"	"	
3	12.2	5.5	1.0	4.3	2.2			13.0	"	"	"	"	"	
4	35.0	5.5	1.0	3.3	2.2			12.0	"	"	"	"	"	
5	31.7	5.5	1.0	3.3	2.2			12.0	"	"	"	"	"	
6	38.4	5.5	1.0	2.2	2.2			10.9	"	"	"	"	"	
7	3.3	5.8	1.0	2.2	2.2			11.2	"	"	"	"	"	
8	2.4	8.3	1.0	2.2	2.5			11.5	"	"	"	"	"	
計	169.6													



子々川郷

字城ノ尾

字梅木佐古



路線名	一級町道 子々川日並線		
図面番号	6	縮尺	1 : 500
作成年月日	昭和 59 年 4 月 1 日 令和 4 年 3 月 31 日		
作成者	扇精光コンサルタンツ株式会社		
時津町役場			

①

整理番号	区間長	車道幅員	路肩幅員	歩道等幅員(右)	歩道等幅員(左)	待避所幅員	中央帯幅員	全幅員	路面種別	設計C B R	舗装年度	改良未改良	改良年度	備考
1	9.4	8.5	1.0	2.2				11.7	as		2019	改	2019	
2	2.6	8.5	1.0	2.2				11.7	"	"	"	"	"	
3	11.5	10.6	1.0					11.6	"	"	"	"	2021	
4	1.6	10.3	1.0					11.3	"	"	"	"	"	
5	20.5	8.2	1.0	2.2				11.4	"	"	"	"	"	
6	14.3	7.2	1.0	2.2				10.4	"	"	"	"	"	
7	8.0	7.0	1.0	2.2				10.2	"	"	"	"	"	
8	2.5	6.6	1.0	2.2				9.8	"	"	"	"	"	カルバートボックス W=2.5H=2.0L=40.0
9	20.6	6.5	1.0	2.2				9.7	"	"	"	"	"	
10	21.4	5.9	1.0	2.2				9.1	"	"	"	"	"	
11	18.4	5.9	1.0	2.2				9.1	"	"	"	"	"	
12	2.4	5.9	1.0	2.2				9.1	"	"	"	"	"	
13	10.3	8.1	1.0					9.1	"	"	"	"	"	
14	3.8	9.5	1.0					10.5	"	"	"	"	"	
15	23.5	5.8	1.0	4.3				11.1	"	"	"	"	"	
16	5.3	5.8	1.0	2.2				9.0	"	"	"	"	"	
17	31.1	5.8	1.0	2.2				9.0	"	"	"	"	"	
計	207.2													

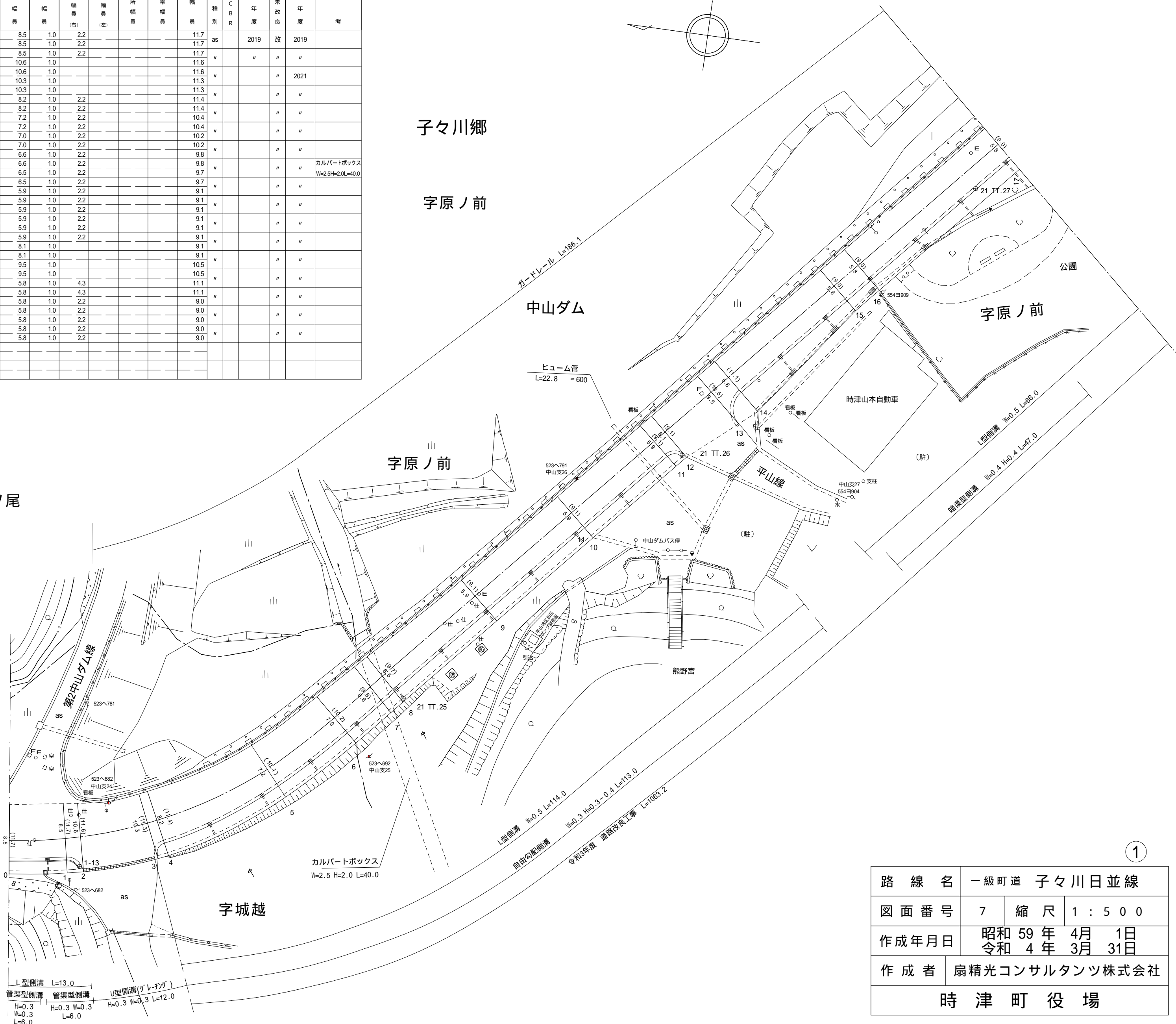
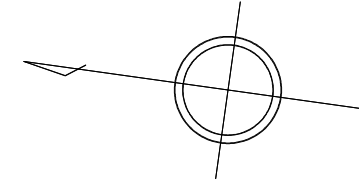
字城ノ尾

子々川郷

字原ノ前

字原ノ前

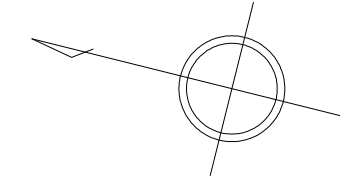
字城越



①

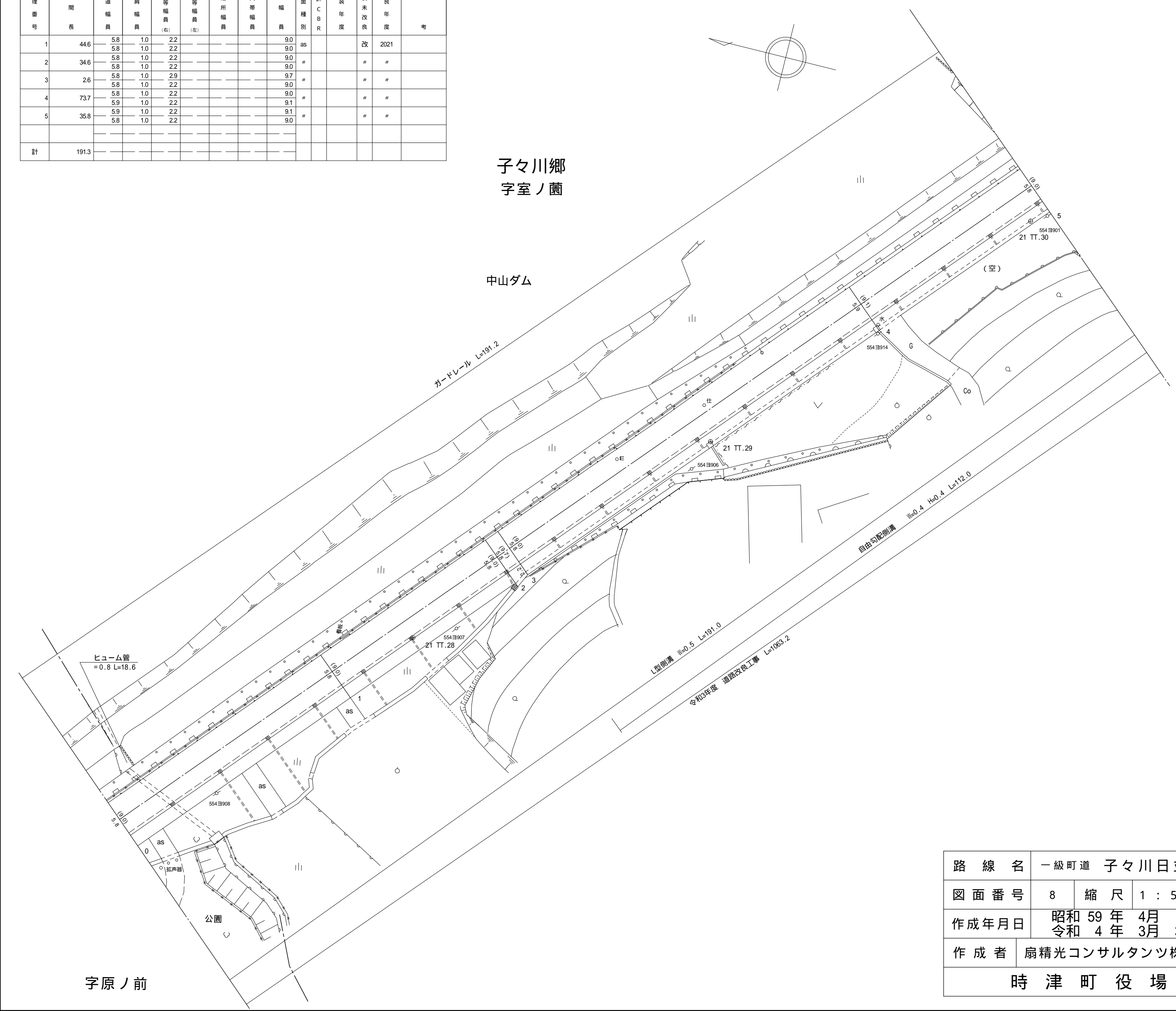
路線名	一級町道 子々川日並線		
図面番号	7	縮尺	1 : 5 0 0
作成年月日	昭和 59 年 4 月 1 日 令和 4 年 3 月 31 日		
作成者	扇精光コンサルタンツ株式会社		
時津町役場			

整理番号	区間長	車道幅員	路肩幅員	歩道等幅員(右)	歩道等幅員(左)	待避所幅員	中央帯幅員	全幅員	路面種別	設計C B R	舗装年度	改良未改良	改良年度	備考
1	44.6	5.8	1.0	2.2				9.0	as			改	2021	
2	34.6	5.8	1.0	2.2				9.0	"			"	"	
3	2.6	5.8	1.0	2.9				9.7	"			"	"	
4	73.7	5.8	1.0	2.2				9.0	"			"	"	
5	35.8	5.9	1.0	2.2				9.1	"			"	"	
		5.8	1.0	2.2				9.0	"			"	"	
計	191.3													



子々川郷
字室ノ藪

中山ダム

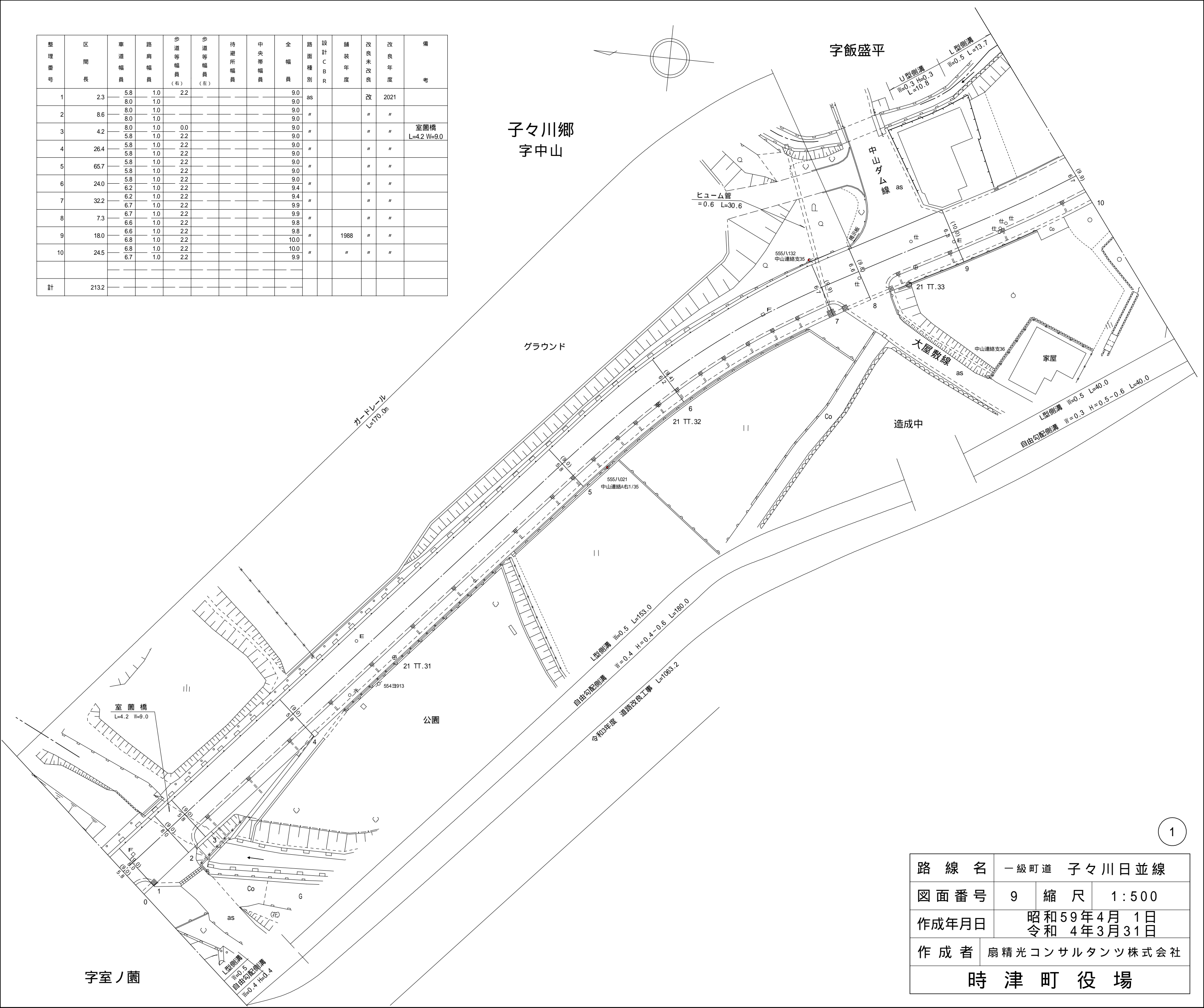


字原ノ前

①

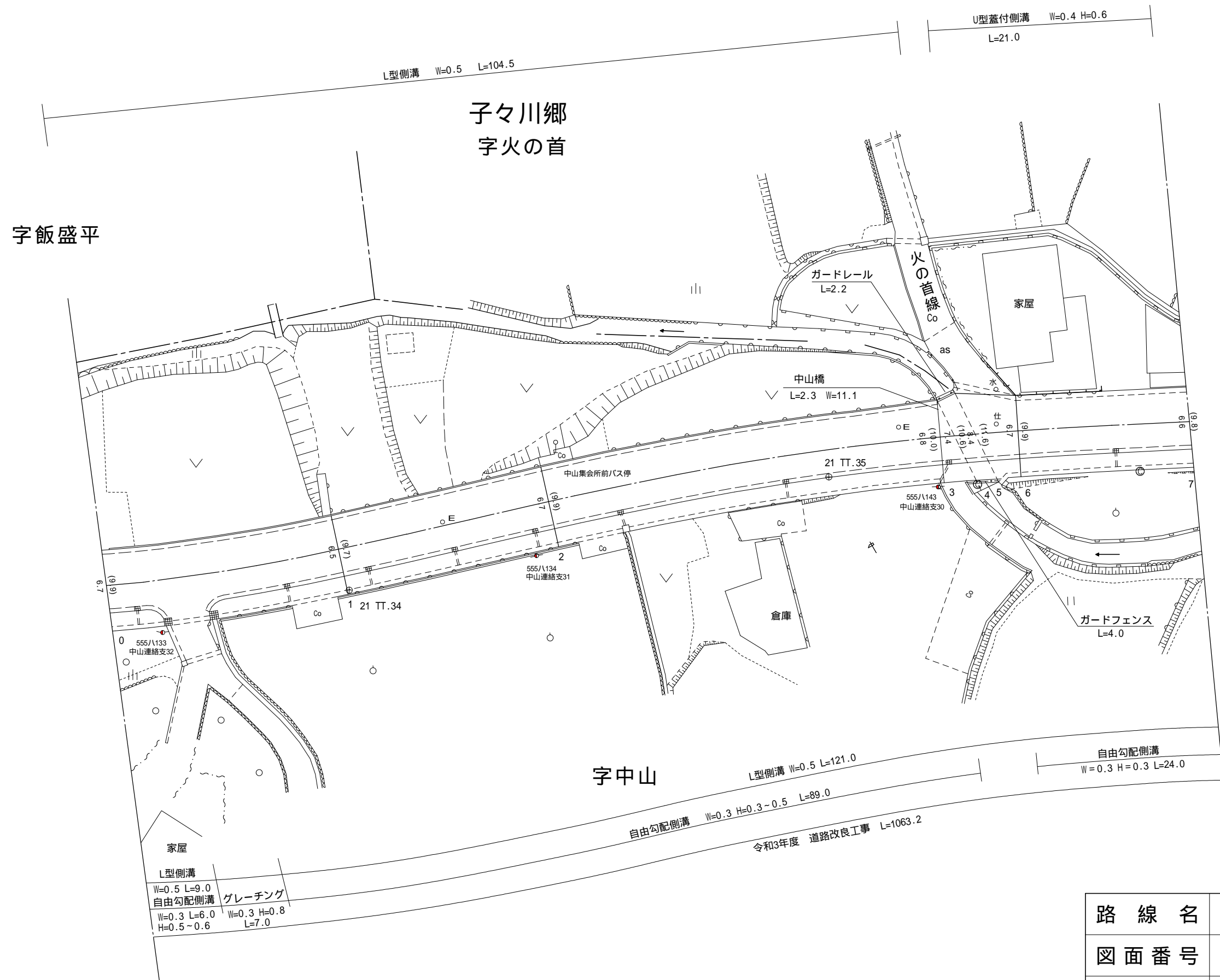
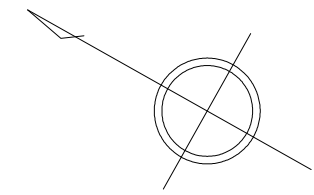
路線名	一級町道 子々川日並線		
図面番号	8	縮尺	1 : 5 0 0
作成年月日	昭和 59 年 4 月 1 日 令和 4 年 3 月 31 日		
作成者	扇精光コンサルタンツ株式会社		
時津町役場			

整理番号	区間長	車道幅員	路肩幅員	歩道等幅員(右)	歩道等幅員(左)	待避所幅員	中央帯幅員	全幅員	路面種別	設計C B R	舗装年度	改良未改良	改良年度	備考
1	2.3	5.8	1.0	2.2				9.0	as			改	2021	
2	8.6	8.0	1.0					9.0	"			"	"	
3	4.2	5.8	1.0	0.0				9.0	"			"	"	室面橋 L=4.2 W=9.0
4	26.4	5.8	1.0	2.2				9.0	"			"	"	
5	65.7	5.8	1.0	2.2				9.0	"			"	"	
6	24.0	5.8	1.0	2.2				9.0	"			"	"	
7	32.2	6.2	1.0	2.2				9.4	"			"	"	
8	7.3	6.7	1.0	2.2				9.9	"			"	"	
9	18.0	6.6	1.0	2.2				9.8	"	1988		"	"	
10	24.5	6.8	1.0	2.2				10.0	"	"		"	"	
計	213.2													



路線名	一級町道 子々川日並線		
図面番号	9	縮尺	1:500
作成年月日	昭和59年4月1日 令和4年3月31日		
作成者	扇精光コンサルタンツ株式会社		
時津町役場			

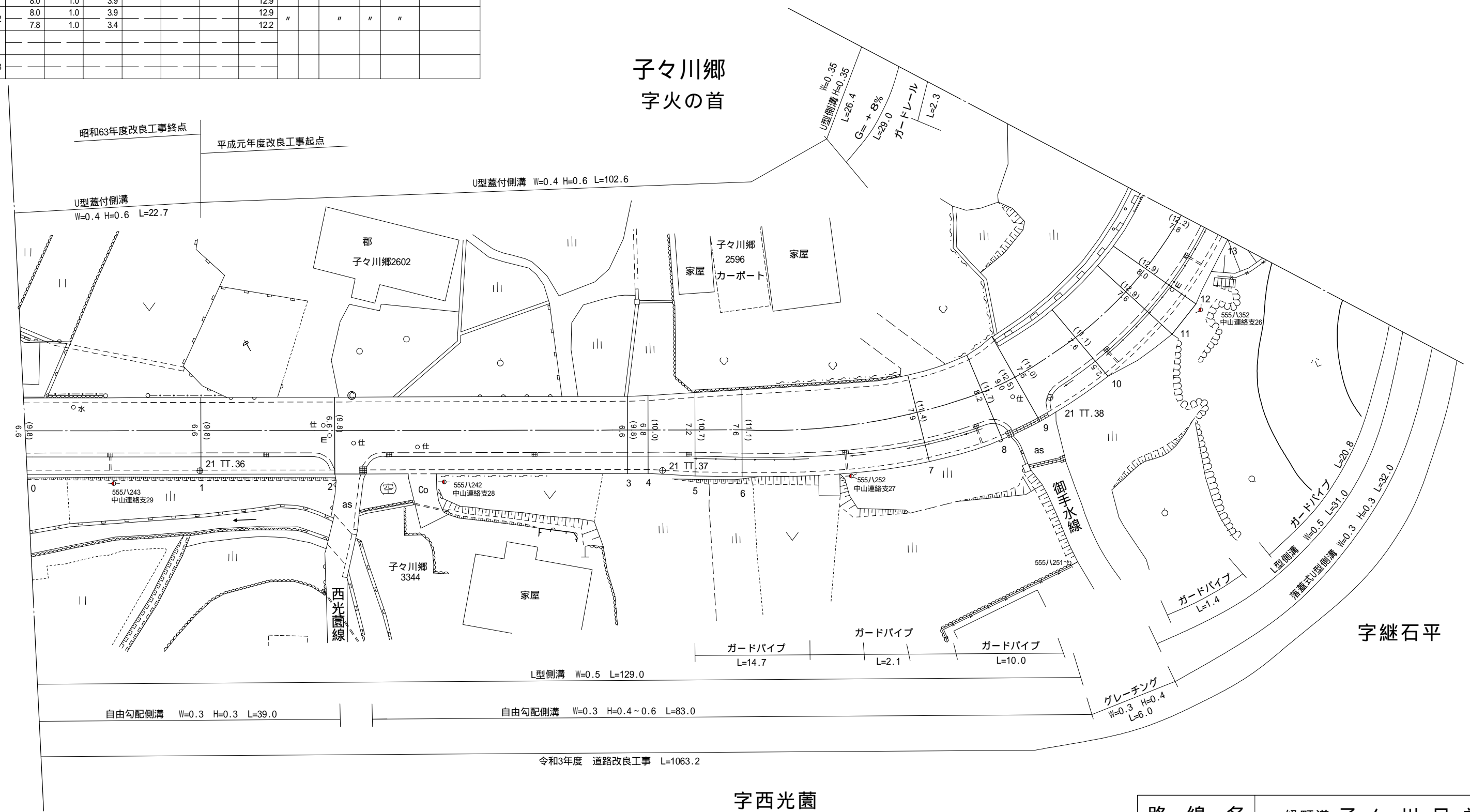
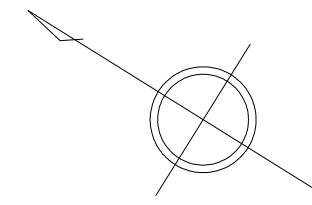
整理番号	区間長	車道幅員	路肩幅員	歩道等幅員 (右)	歩道等幅員 (左)	待避所幅員	中央帯幅員	全幅員	路面種別	設計C B R	舗装年度	改良未改良	改良年度	備考
1	28.4	6.7	1.0	2.2				9.9	as		1988	改	2021	
		6.5	1.0	2.2				9.7						
2	26.1	6.7	1.0	2.2				9.9	"		"	"	"	
		6.7	1.0	2.2				9.9						
3	48.0	6.7	1.0	2.2				10.0	"		"	"	"	
		6.8	1.0	2.2				10.0						
4	1.8	6.8	1.0	2.2				10.6	"		"	"	"	
		7.4	1.0	2.2				10.6						
5	2.3	7.4	1.0	2.2				11.6	"		"	"	"	中山橋 L=2.3 W=11.1
		8.4	1.0	2.2				11.6						
6	5.3	6.7	1.0	2.2				9.9	"		"	"	"	
		6.7	1.0	2.2				9.9						
7	20.8	6.7	1.0	2.2				9.9	"		"	"	"	
		6.6	1.0	2.2				9.8						
計	132.7													



1

路線名	一級町道 子々川日並線		
図面番号	10	縮尺	1:500
作成年月日	昭和 59年 4月 1日 令和 4年 3月 31日		
作成者	扇精光コンサルタンツ株式会社		
時津町役場			

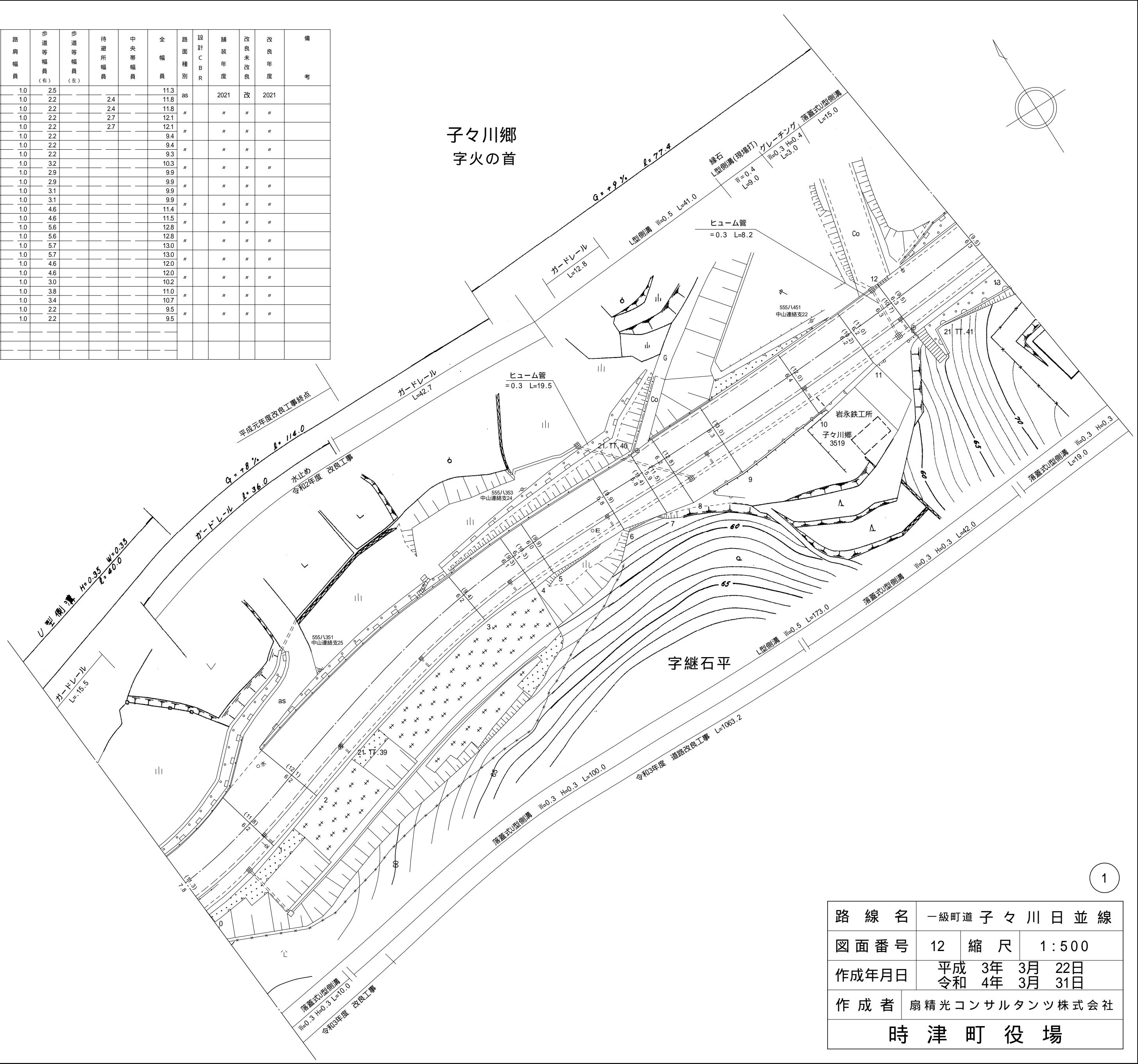
整理番号	区間長	車道幅員	路肩幅員	歩道等幅員(右)	歩道等幅員(左)	待避所幅員	中央帯幅員	全幅員	路面種別	設計C B R	舗装年度	改良未改良	改良年度	備考
1	22.5	6.6	1.0	2.2				9.8	as		1988	改	2021	
2	17.1	6.6	1.0	2.2				9.8	"		1989	"	"	
3	37.5	6.6	1.0	2.2				9.8	"		"	"	"	
4	2.6	6.6	1.0	2.2				9.8	"		"	"	"	
5	6.0	6.8	1.0	2.2				10.0	"		"	"	"	
6	6.0	7.2	1.0	2.5				10.7	"		"	"	"	
7	22.6	7.6	1.0	2.5				11.1	"		"	"	"	
8	8.8	7.9	1.0	2.5				11.4	"		2021	"	"	
9	4.6	8.2	1.0	2.5				11.7	"		"	"	"	
10	9.3	9.0	1.0	2.5				12.5	"		"	"	"	
11	8.7	7.5	1.0	2.5				11.0	"		"	"	"	
12	3.9	7.6	1.0	2.5				11.1	"		"	"	"	
13	8.2	7.6	1.0	4.3				12.9	"		"	"	"	
		7.6	1.0	4.3				12.9	"		"	"	"	
		8.0	1.0	3.9				12.9	"		"	"	"	
		8.0	1.0	3.9				12.9	"		"	"	"	
計	157.8	7.8	1.0	3.4				12.2	"		"	"	"	



路線名	一級町道 子々川日並線		
図面番号	11	縮尺	1:500
作成年月日	昭和 59年 4月 1日 令和 4年 3月 31日		
作成者	扇精光コンサルタンツ株式会社		
時津町役場			

整理番号	区間長	車道幅員	路肩幅員	歩道等幅員(右)	歩道等幅員(左)	待避所幅員	中央帯幅員	全幅員	路面種別	設計C B R	舗装年度	改良未改良	改良年度	備考
1	14.8	7.8 6.2	1.0 1.0	2.5 2.2		2.4		11.3 11.8	as		2021	改	2021	
2	10.8	6.2 6.2	1.0 1.0	2.2 2.2		2.4 2.7		11.8 12.1	"	"	"	"	"	
3	42.2	6.2 6.2	1.0 1.0	2.2 2.2		2.7		12.1 9.4	"	"	"	"	"	
4	10.6	6.2 6.1	1.0 1.0	2.2 2.2				9.4 9.3	"	"	"	"	"	
5	4.2	6.1 6.0	1.0 1.0	3.2 2.9				10.3 9.9	"	"	"	"	"	
6	14.2	6.0 5.8	1.0 1.0	2.9 3.1				9.9 9.9	"	"	"	"	"	
7	7.6	5.8 5.8	1.0 1.0	3.1 4.6				9.9 11.4	"	"	"	"	"	
8	4.5	5.9 6.2	1.0 1.0	4.6 5.6				11.5 12.8	"	"	"	"	"	
9	9.8	6.2 6.3	1.0 1.0	5.6 5.7				12.8 13.0	"	"	"	"	"	
10	16.1	6.3 6.4	1.0 1.0	5.7 4.6				13.0 12.0	"	"	"	"	"	
11	12.3	6.4 6.2	1.0 1.0	4.6 3.0				12.0 10.2	"	"	"	"	"	
12	8.4	6.2 6.3	1.0 1.0	3.8 3.4				11.0 10.7	"	"	"	"	"	
13	17.1	6.3 6.3	1.0 1.0	2.2 2.2				9.5 9.5	"	"	"	"	"	
計	172.6													

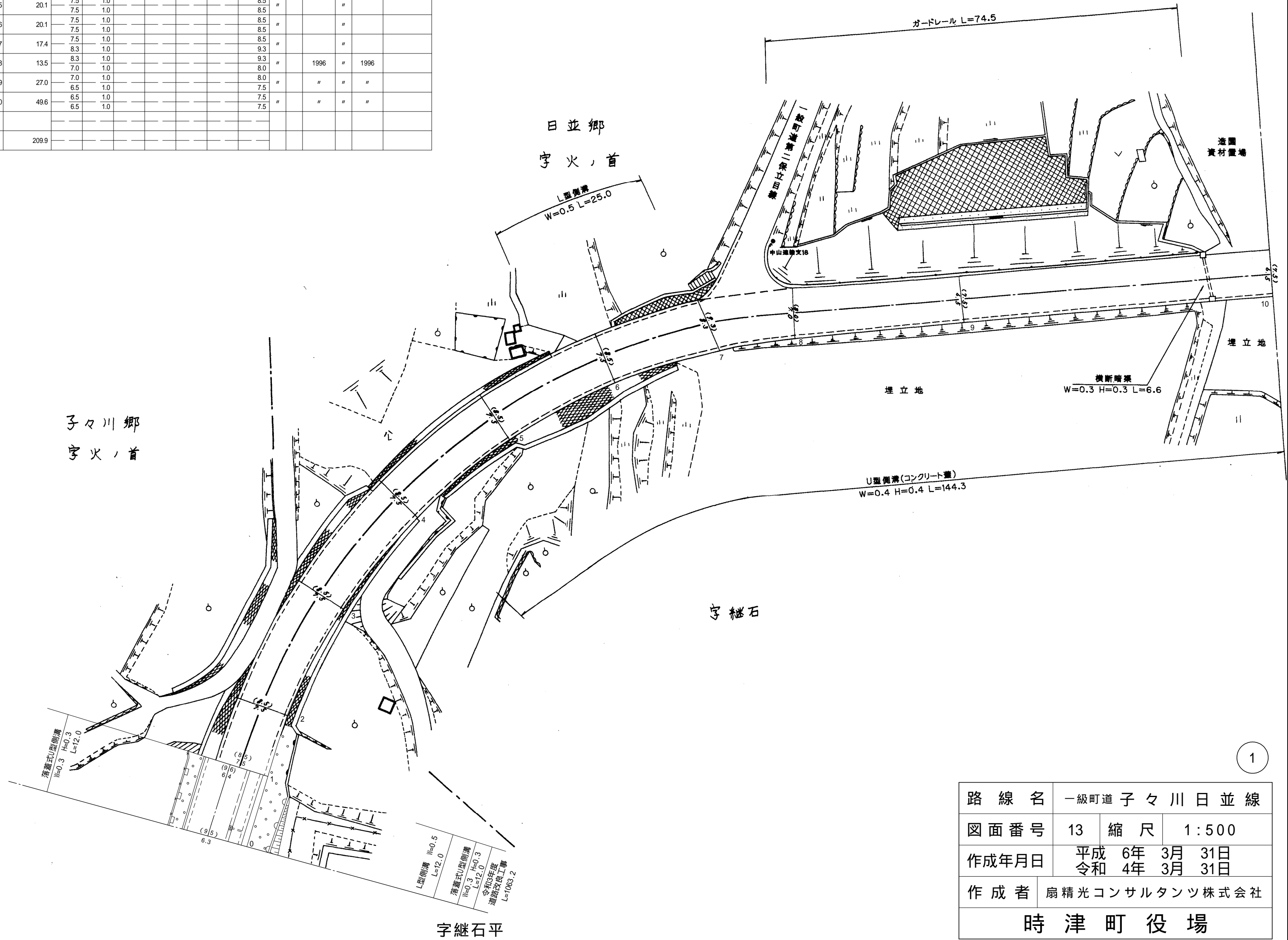
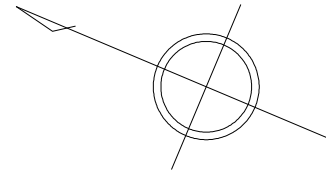
子々川郷
字火の首



字継石平

路線名	一級町道 子々川日並線		
図面番号	12	縮尺	1:500
作成年月日	平成 3年 3月 22日 令和 4年 3月 31日		
作成者	扇精光コンサルタンツ株式会社		
時津町役場			

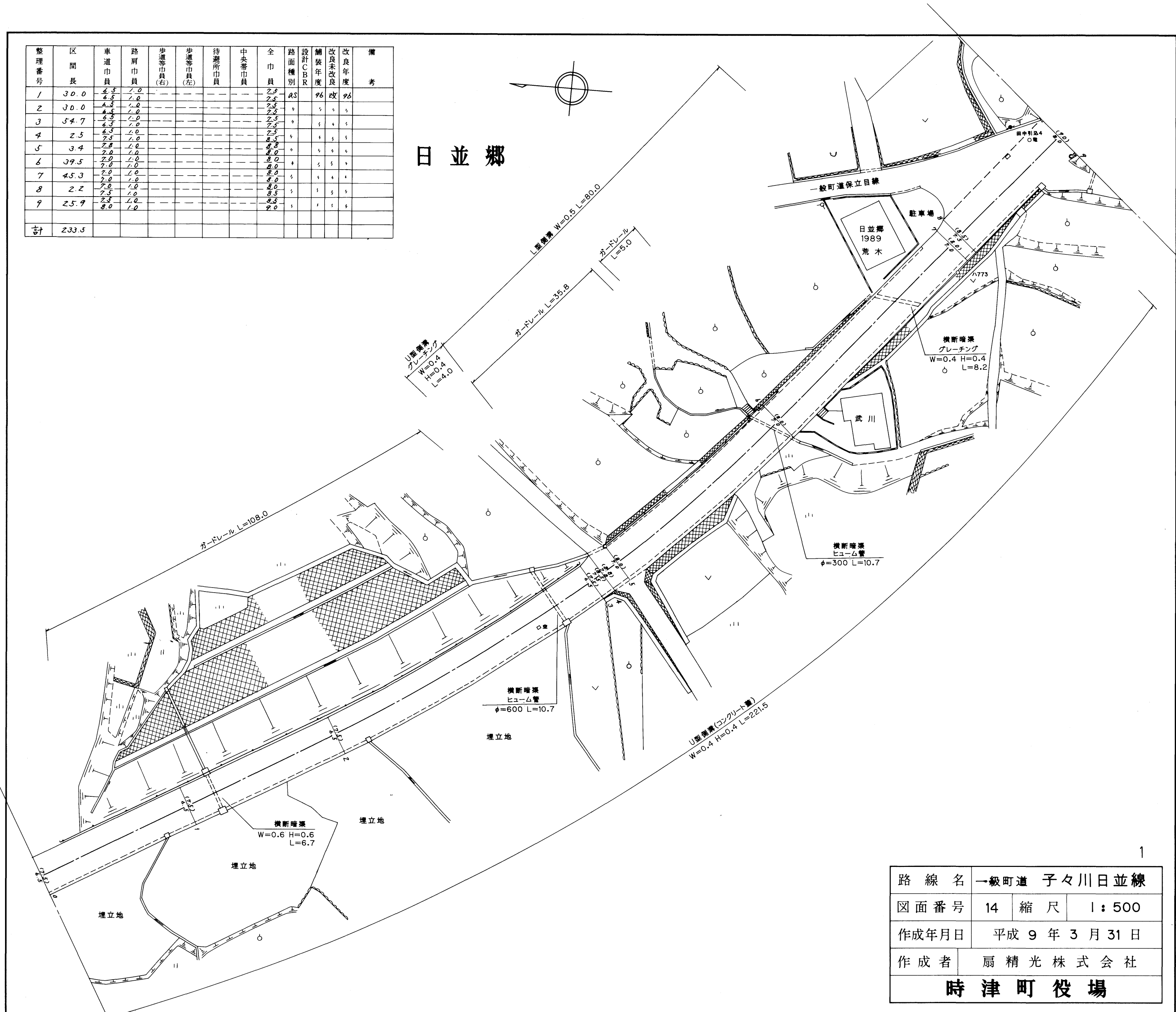
整理番号	区間長	車道幅員	路肩幅員	歩道等幅員(右)	歩道等幅員(左)	待避所幅員	中央帯幅員	全幅員	路面種別	設計C B R	舗装年度	改良未改良	改良年度	備考
1	11.9	6.3 6.4	1.0 1.0	2.2 2.2				9.5 9.6	as		2021	改	2021	
2	10.4	7.5 7.5	1.0 1.0					8.5 8.5	"			"		
3	20.1	7.5 7.5	1.0 1.0					8.5 8.5	"			"		
4	19.8	7.5 7.5	1.0 1.0					8.5 8.5	"			"		
5	20.1	7.5 7.5	1.0 1.0					8.5 8.5	"			"		
6	20.1	7.5 7.5	1.0 1.0					8.5 8.5	"			"		
7	17.4	7.5 8.3	1.0 1.0					8.5 9.3	"			"		
8	13.5	8.3 7.0	1.0 1.0					9.3 8.0	"	1996		"	1996	
9	27.0	7.0 6.5	1.0 1.0					8.0 7.5	"			"		
10	49.6	6.5 6.5	1.0 1.0					7.5 7.5	"			"		
計	209.9													



路線名	一級町道子々川日並線		
図面番号	13	縮尺	1:500
作成年月日	平成 6年 3月 31日 令和 4年 3月 31日		
作成者	扇精光コンサルタンツ株式会社		
時津町役場			

整理番号	区間長	車道巾員	路肩巾員	歩道等巾員(右)	歩道等巾員(左)	待避所巾員	中央帯巾員	全市員	路面種別	設計C/B/R	舗装年度	改良未改良	改良年度	備考
1	30.0	4.5	1.0					2.5	AS	96	改	96		
2	30.0	4.5	1.0					2.5	AS	96	改	96		
3	54.7	4.5	1.0					2.5	AS	96	改	96		
4	2.5	4.5	1.0					2.5	AS	96	改	96		
5	3.4	2.8	1.0					8.8	AS	96	改	96		
6	39.5	2.0	1.0					8.0	AS	96	改	96		
7	45.3	2.0	1.0					8.0	AS	96	改	96		
8	2.2	2.0	1.0					8.5	AS	96	改	96		
9	25.9	2.3	1.0					8.5	AS	96	改	96		
計	233.5							2.0						

日並郷

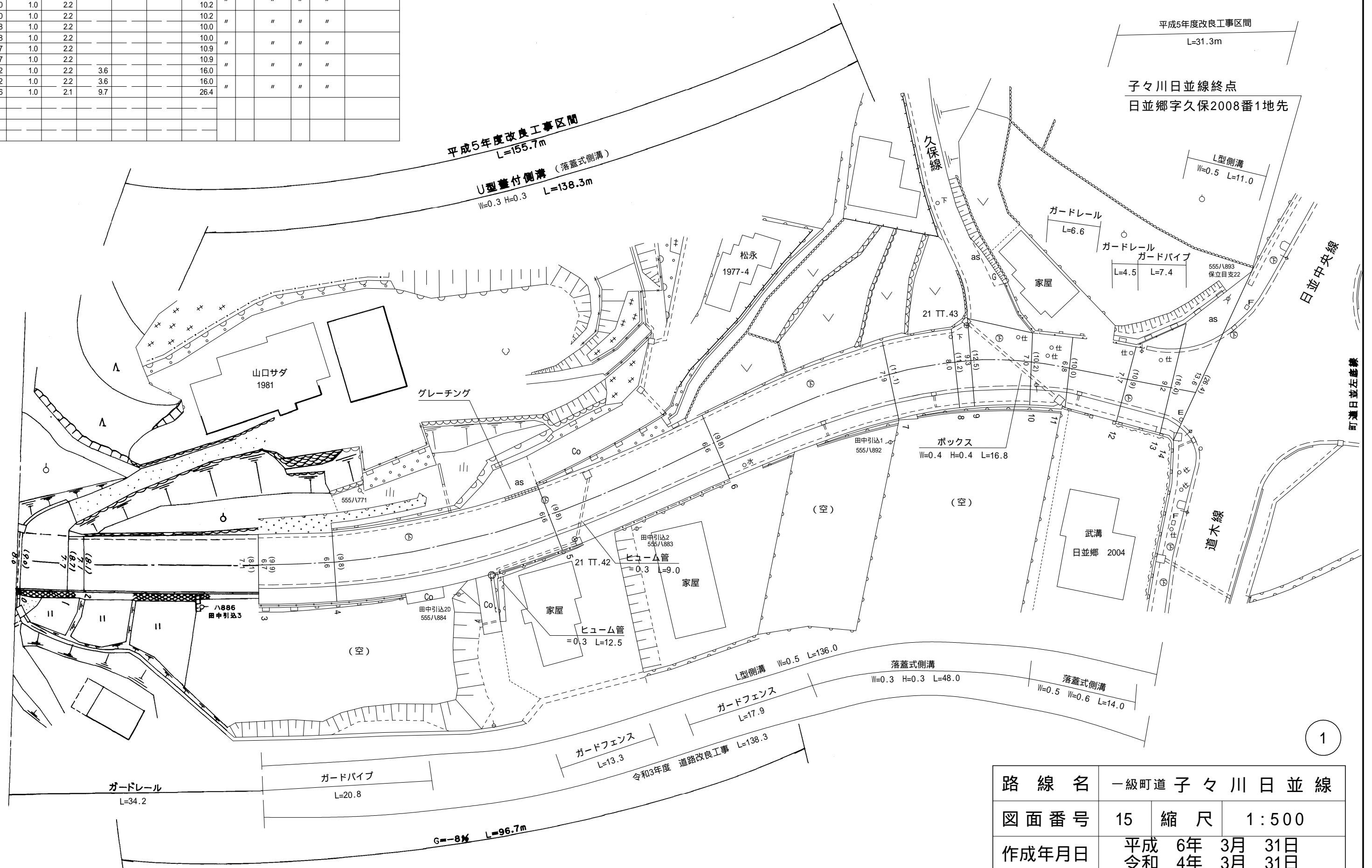
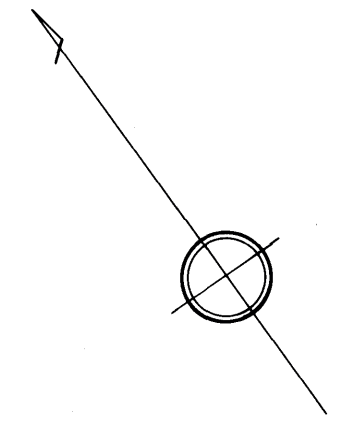


路線名	一級町道 子々川日並線		
図面番号	14	縮尺	1:500
作成年月日	平成9年3月31日		
作成者	扇精光株式会社		
時津町役場			

整理番号	区間長	車道幅員	路肩幅員	歩道等幅員(右)	歩道等幅員(左)	待避所幅員	中央帯幅員	全幅員	路面種別	設計C B R	舗装年度	改良未改良	改良年度	備考
1	7.1	8.0	1.0					9.0	as		1993	改	1993	
		7.7	1.0					8.7						
2	2.2	7.7	1.0					8.7	"	"	"	"	"	
		7.1	1.0					8.1						
3	24.9	7.1	1.0					8.1	"	"	"	"	"	
		7.1	1.0					8.1						
4	10.7	6.7	1.0	2.2				9.9	"		2021	"	2021	
		6.6	1.0	2.2				9.8						
5	31.2	6.6	1.0	2.2				9.8	"	"	"	"	"	
		6.6	1.0	2.2				9.8						
6	25.6	6.6	1.0	2.2				9.8	"	"	"	"	"	
		6.6	1.0	2.2				9.8						
7	26.7	6.6	1.0	2.2				9.8	"	"	"	"	"	
		7.9	1.0	2.2				11.1						
8	9.4	7.9	1.0	2.2				11.1	"	"	"	"	"	
		8.0	1.0	2.2				11.2						
		8.0	1.0	2.2				11.2						
9	2.3	9.3	1.0	2.2				12.5	"	"	"	"	"	
		9.3	1.0	2.2				12.5						
10	8.6	7.0	1.0	2.2				10.2	"	"	"	"	"	
		7.0	1.0	2.2				10.2						
11	5.5	6.8	1.0	2.2				10.0	"	"	"	"	"	
		6.8	1.0	2.2				10.0						
12	8.4	7.7	1.0	2.2				10.9	"	"	"	"	"	
		7.7	1.0	2.2				10.9						
13	6.3	9.2	1.0	2.2	3.6			16.0	"	"	"	"	"	
		9.2	1.0	2.2	3.6			16.0						
		13.6	1.0	2.1	9.7			26.4	"	"	"	"	"	
計	172.5													

日並郷

字久保



路線名	一級町道子々川日並線		
図面番号	15	縮尺	1:500
作成年月日	平成 6年 3月 31日 令和 4年 3月 31日		
作成者	扇精光コンサルタンツ株式会社		
時津町役場			