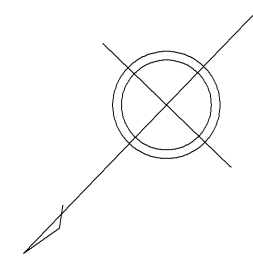
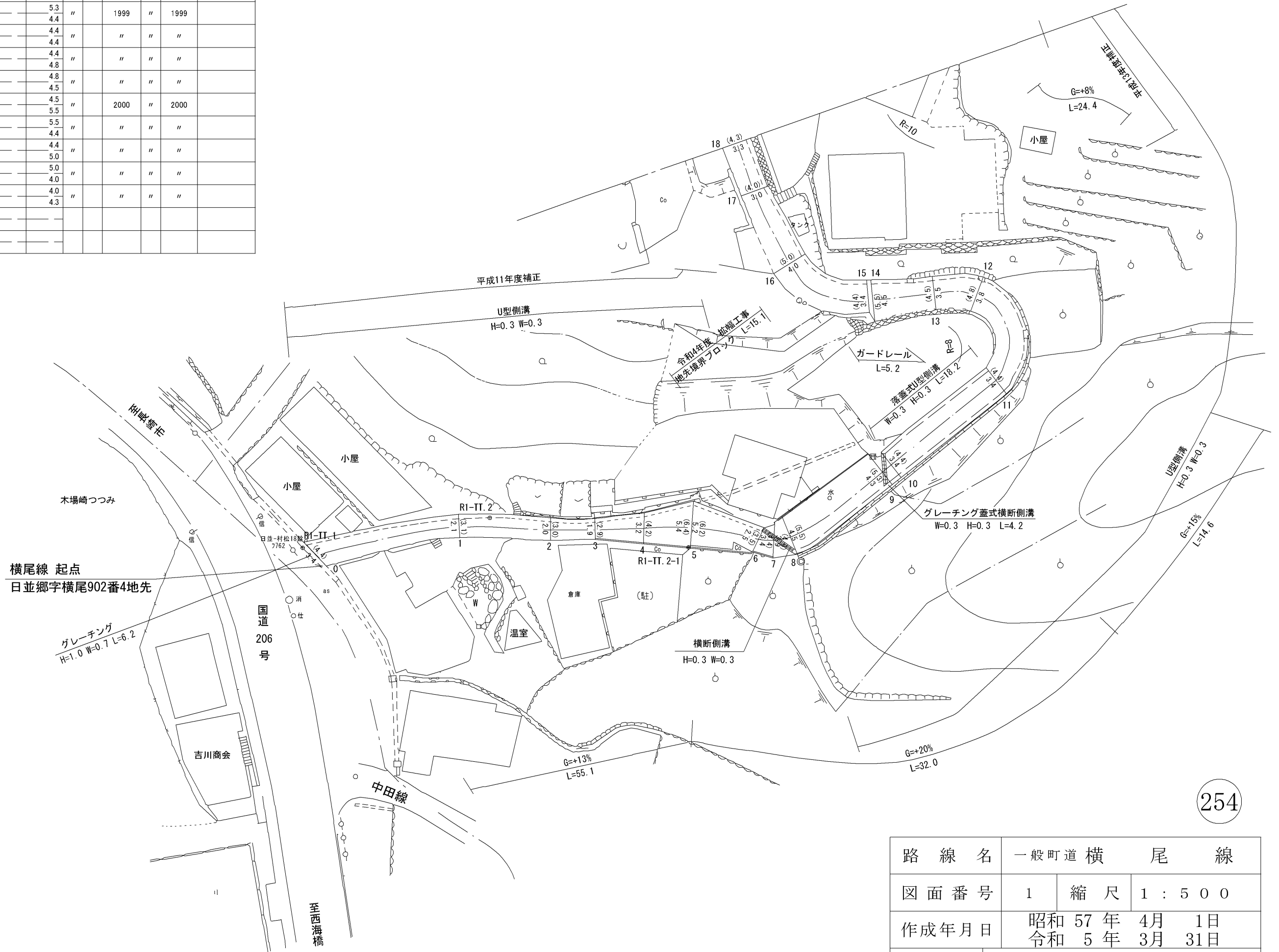


整理番号	区間長	車道幅員	路肩幅員	歩道等幅員(右)	歩道等幅員(左)	待避所幅員	中央帯幅員	全幅員	路面種別	設計C B R	舗装年度	改良未改良	改良年度	備考
1	19.4	3.4	1.0					4.4	co			未		
2	12.4	2.1	1.0					3.1	"			"		
3	6.1	2.0	1.0					3.0	as		2019	"		
4	6.7	1.9	1.0					2.9	"		"	改	2019	
5	6.5	3.2	1.0					4.2	"		"	"	"	
6	9.2	5.4	1.0					6.4	"		"	"	"	
7	2.2	2.5	1.0					3.5	"		"	"	"	
8	2.4	2.5	1.0					4.4	"		"	"	1999	
9	2.4	3.9	1.0					4.9	"		"	"	2022	
10	15.4	4.5	1.0					5.5	"		"	"	"	
11	1.6	4.3	1.0					5.3	"		1999	"	1999	
12	18.2	3.4	1.0					4.4	"		"	"	"	
13	13.9	3.4	1.0					4.4	"		"	"	"	
14	5.8	3.8	1.0					4.8	"		"	"	"	
15	8.2	3.8	1.0					4.8	"		"	"	"	
16	8.2	3.5	1.0					4.5	"		2000	"	2000	
17	0.5	4.5	1.0					5.5	"		"	"	"	
18	12.5	3.4	1.0					4.4	"		"	"	"	
19	11.1	4.0	1.0					5.0	"		"	"	"	
20	6.9	3.0	1.0					4.0	"		"	"	"	
21	6.9	3.3	1.0					4.3	"		"	"	"	
計	159.0													



日並郷字横尾



日並郷字木場崎

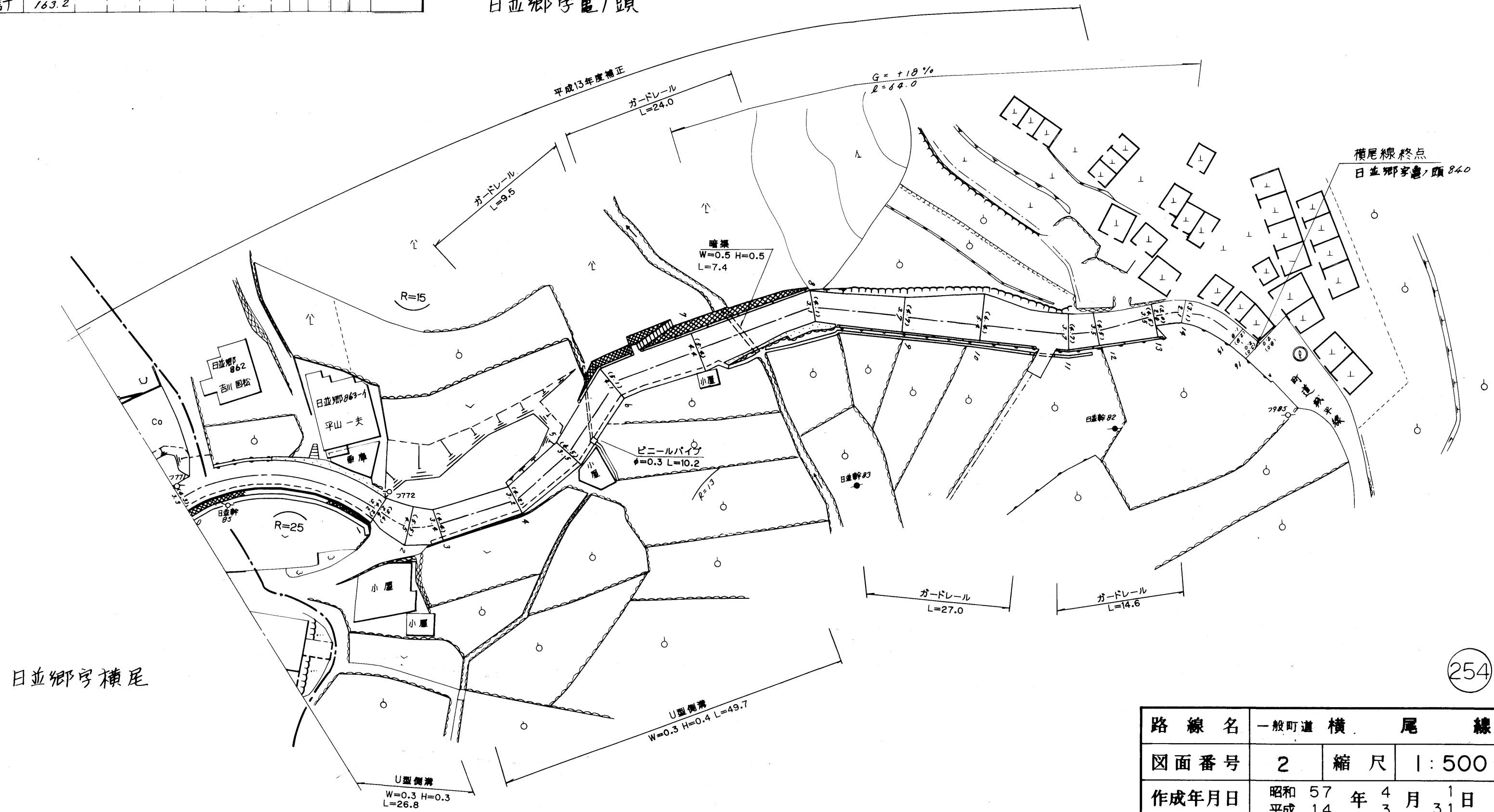
横尾線 起点  
日並郷字横尾902番4地先

254

路線名	一般町道横尾線		
図面番号	1	縮尺	1 : 500
作成年月日	昭和57年4月1日 令和5年3月31日		
作成者	扇精光コンサルタンツ株式会社		
時津町役場			

整理番号	区間長	車道巾員	路肩巾員	歩道巾員	待避所巾員	分離帯巾員	全巾員	路面種別	設計C/R	舗装年度	改良年度	改良年度	備考
1	29.0	3.3 3.2	1.0				4.3 4.2	0.3	2000	改	2000		
2	4.7	2.6 2.5					2.6 2.5						
3	4.1	2.5 2.4					2.5 2.4						
4	11.2	3.2 3.1					3.2 3.1						
5	9.8	3.2 3.1					3.2 3.1						
6	11.4	3.3 3.2					3.3 3.2						平成13年度補正
7	12.6	2.7 2.6					2.7 2.6						
8	17.1	2.7 2.6					2.7 2.6						
9	12.5	3.1 3.0					3.1 3.0						
10	11.0	2.7 2.6					2.7 2.6						
11	12.1	3.7 3.6					3.7 3.6						
12	4.0	3.7 3.6					3.7 3.6						
13	8.2	3.5 3.4					3.5 3.4	Co					
14	4.4	2.0 2.1					2.0 2.1					未	
15	8.1	2.1 2.0					2.1 2.0						
16	3.0	2.0 2.0					2.0 2.0						
計	163.2												

日並郷字亀ノ頭



路線名	一般町道 横 尾 線		
図面番号	2	縮尺	1:500
作成年月日	昭和 57 年 4 月 1 日 平成 14 年 3 月 31 日		
作成者	扇精光株式会社		
<b>時 津 町 役 場</b>			